SH
572
057
G85
MOE

GUIDE 1990

TO EATING ONTARIO SPORT FISH



Ontario

Ministry of the Environment
Jim Bradley
Minister

Ministry of Natural Resources
Lyn McLeod
Minister

Consumption guidelines for fish caught by anglers

Consumption Frequency					
Long-term consumption	No restrictions	0.2 kg/wk. (0.5 lb./wk.)	0.1 kg/wk. (0.3 lb./wk.)	1 or 2 meals per month 0.5 kg/mo. (1 lb./mo.)	None
One-week vacation	No restrictions	10 meals 2.3 kg (5 lb.)	7 meals 1.5 kg (3 lb.)	1 or 2 meals 0.5 kg (1 lb.)	None
Two-week vacation	No restrictions	5 meals per wk. 1.3 kg/wk. (2.8 lb./wk.)	4 meals per wk. 0.8 kg/wk. (1.9 lb./wk.)	1 or 2 meals/wk. 0.5 kg/wk. (1 lb./wk.)	None
Three-week vacation	No restrictions	4 meals per wk. 1 kg/wk. (2.1 lb./wk.)	3 meals per wk. 0.6 kg/wk. (1.4 lb./wk.)	1 or 2 meals/wk. 0.5 kg/wk. (1 lb./wk.)	None

Children under 15 and women of childbearing age should eat only fish in category.

Contaminants analysed

The number identifies the contaminant or group of contaminants for which the fish was tested:

1 Mercury
2 Mercury, PCBs, mirex and pesticides
3 PCBs, mirex and pesticides
4 Mercury, PCBs and mirex
5 Mercury, other metals, PCBs, mirex and pesticides
6 Mercury, other metals
7 2,3,7,8-TCDD (dioxin)
8 Toxaphene

Key to using the guide tables on page 2.
Location index on page 144.

Copyright Provisions and Restrictions on Copying:

This Ontario Ministry of the Environment work is protected by Crown copyright (unless otherwise indicated), which is held by the Queen's Printer for Ontario. It may be reproduced for non-commercial purposes if credit is given and Crown copyright is acknowledged.

It may not be reproduced, in all or in part, for any commercial purpose except under a licence from the Queen's Printer for Ontario.

For information on reproducing Government of Ontario works, please contact ServiceOntario Publications at copyright@ontario.ca

Guide to Eating Ontario Sport Fish

1990

Fourteenth Edition, Revised

Ontario

Ministry of the Environment
Jim Bradley
Minister

Ministry of Natural Resources
Lyn McLeod
Minister

© 1990, Queen's Printer for Ontario
This book may be reproduced for non-commercial purposes with appropriate attribution.
ISSN 0826-9653

A limited number of copies of this book are available from:
Public Information Centre
Environment Ontario
135 St. Clair Ave. West
Toronto, Ontario M4V 1P5

Distributed free of charge

ABUT
SH/572/057/G85/MOE

Contents

Preface	1
Key to using the guide tables	2
The sport fish contaminant monitoring program	4
Selection of locations for testing	4
Selection of fish species for testing	4
Collection of fish for testing	5
Retesting of locations	5
Testing of fish	5
Preserving and preparing your fish for cooking	6
How to release fish	6
Parasites of fish	6
Tumors in fish	7
Contaminants in fish	8
Inorganic substances	8
Industrial organics	8
Pesticides	9
New substances	9
Trends in contaminant levels	10
Results of the 1989 guide questionnaire	12
Southern Ontario tables	16
Northern Ontario tables	56
Great Lakes tables	118
Location index	144
Fish identification	148
Fish names	156
Addresses	158
Consumption guidelines	Inside cover

Preface

The *Guide to Eating Ontario Sport Fish* provides anglers and consumers with up-to-date information on recommended levels of consumption of sport and game fish from lakes and rivers throughout Ontario and many locations on the Great Lakes and their connecting channels.

The guide is revised annually and is the product of the combined efforts of technicians, analysts, scientists and medical specialists of the Ontario Ministry of the Environment, Ministry of Natural Resources and Ministry of Labour.

This 14th edition of the guide provides fish consumption advice for over 1700 locations across the province and contains the best available information up to the end of February 1990. An index to locations is provided at the back of the tables.

Fish are collected by staff of the Ministry of Natural Resources and are then sent to Ministry of the Environment laboratories where they are analysed for a variety of substances including mercury, PCBs, mirex and DDT. The results are used to develop the tables published in this guide which give size-specific consumption advice for each species tested from each location. The consumption advice is based on federal government health protection guidelines.

Fish collection and testing is a continuing program. Available resources are balanced between testing new lakes and rivers and retesting those locations where changes in contaminant levels may be occurring. By testing the same fish species at the same location over a period of many years, scientists can determine trends in the levels of certain contaminants in those species. In some cases the data can be used to pinpoint sources of pollution so that action can be taken to control these discharges.

To report occurrences of pollution or fish kills, contact the nearest office of the Ministry of the Environment listed in the Addresses section of this book.

Anyone requiring information on angling regulations, limits of catch or open seasons should obtain a copy of the publication *Ontario Sport Fishing Regulations* which is available from any office of the Ministry of Natural Resources listed in the Addresses section.

To obtain detailed data for a specific location tested under the sport fish contaminant monitoring program or further information on the results in this and previous guides, contact:

Sport Fish Contaminant Monitoring Program
Water Resources Branch
Ministry of the Environment
4th Floor, 1 St. Clair Avenue West
Toronto, Ontario M4V 1K6
Telephone: (416) 323-4994

Key to using the guide tables

The guide tables provide sport fish consumption advice based on the level of contaminants found in fish according to their species, length and location.

Please note that laboratory analyses are carried out on the lean, dorsal, skinless, boneless muscle tissue of the fish and the consumption guidelines are based on the results from this portion. Other parts of the fish - the whole fish, fish steaks or belly fat - may contain higher concentrations of organic contaminants such as PCBs, mirex, DDT or 2,3,7,8-TCDD as these contaminants are attracted to fatty tissue. It is therefore recommended that only skinless, boneless fillets of these fish be consumed.

The water body names and locations were obtained from the *Gazetteer of Canada (Ontario)*. The location description includes latitude and longitude, enabling anglers to use the Ontario *Official Road Map* (which has latitudes and longitudes in the margin) to determine the general location of the body of water; larger scale topographical maps can then be used to pinpoint the location. An alphabetical listing of all locations tested is contained in the index.

The following is a key to the various components of the tables, using a simulated example called Deep Lake.

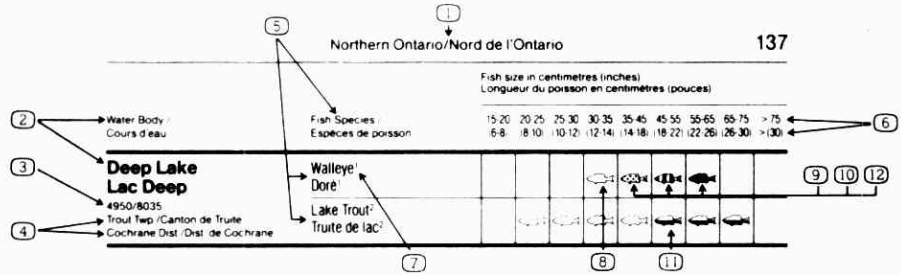

Location identifiers

1. The tables are divided into three sections by region: southern Ontario, Northern Ontario and the Great Lakes, as noted at the top of each page.
2. The name of the location sampled
3. The latitude and longitude of the location
4. The township, county or territorial district of the location

Fish species tested

5. The species tested are usually those species that are most likely to indicate elevated levels of contaminants (see the section entitled Selection of fish species for testing).

Fish length

6. The total length of the fish is measured, from the tip of the nose to the tip of the tail. The fish length is expressed in the tables in both centimetres and, in brackets, inches.

Contaminants analysed

7. The number identifies the contaminant or group of contaminants for which the fish was tested:

1 Mercury
2 Mercury, PCBs, mirex and pesticides
3 PCBs, mirex and pesticides
4 Mercury, PCBs and mirex
5 Mercury, other metals, PCBs, mirex and pesticides
6 Mercury, other metals
7 2,3,7,8-TCDD (dioxin)
8 Toxaphene

The fact that fish were tested for a particular group of contaminants does not mean that the fish will contain all of these contaminants–for example, fish analysed for contaminant group 4 may contain only mercury and not PCBs or mirex.

In a number of locations, fish are analysed only for mercury as this is likely to be the only contaminant to cause consumption restrictions.

Fish consumption symbols

Unrestricted consumption

(8) This is the only category of fish that is suitable for consumption by women of childbearing age (pregnant women, women intending to become pregnant or breastfeeding mothers) and children under 15.
No substances tested were found at levels which would cause fish consumption to be restricted.

Restricted consumption

(9) Consumption of these fish is restricted, based on mercury levels between 0.5 and 1.0 parts per million.

(10) Consumption of these fish is further restricted, based on mercury levels between 1.0 and 1.5 parts per million.

(11) Consumption of these fish is restricted, based on the presence of one or more industrial organic contaminants, such as PCBs or mirex, at levels above federal guidelines.

No consumption

(12) None of these fish should be consumed, based on mercury levels above the 1.5-parts-per-million federal guideline.

Consumption guidelines

The table below presents the maximum recommended consumption of Ontario sport fish according to their contaminant content and frequency of consumption.

Many anglers in Ontario catch and consume fish throughout the year: these people are considered to be long-term consumers and should consult the long-term consumption category on the table below. However, some anglers only catch and consume fish on an annual fishing vacation: these people should select the appropriate one-week, two-week or three-week category.

The maximum consumption quantities are given in number of meals and total weight per week. A meal consists of 230 g (0.5 lb.). Please note that women of childbearing age and children under 15 should only eat fish in the category.

Consumption guidelines for fish caught by anglers

Consumption Frequency					
Long-term consumption	No restrictions	0.2 kg/wk. (0.5 lb./wk.)	0.1 kg/wk. (0.3 lb./wk.)	1 or 2 meals per month 0.5 kg/mo. (1 lb./mo.)	None
One-week vacation	No restrictions	10 meals 2.3 kg (5 lb.)	7 meals 1.5 kg (3 lb.)	1 or 2 meals 0.5 kg (1 lb.)	None
Two-week vacation	No restrictions	5 meals per wk. 1.3 kg/wk. (2.8 lb./wk.)	4 meals per wk. 0.8 kg/wk. (1.9 lb./wk.)	1 or 2 meals/wk. 0.5 kg/wk. (1 lb./wk.)	None
Three-week vacation	No restrictions	4 meals per wk. 1 kg/wk. (2.1 lb./wk.)	3 meals per wk. 0.6 kg/wk. (1.4 lb./wk.)	1 or 2 meals/wk. 0.5 kg/wk. (1 lb./wk.)	None

Children under 15 and women of childbearing age should eat only fish in category.

Example:
An angler on a three-week fishing vacation catches a 40-cm (16-inch) walleye from Deep Lake and wants to determine the suitability of that fish for consumption. The angler should:

- Find Deep Lake in the guide tables:

Fish Species / Espèces de poisson	15-20 6-8	20-25 8-10	25-30 10-12	30-35 12-14	35-45 14-18	45-55 18-22	55-65 22-26	65-75 26-30	> 75 > 30
Walleye / Doré									

- Note that the symbol given for walleye in the 35- to 45-cm (14- to 18-in.) range is .
- As the symbol is not , the angler knows immediately that the fish is not suitable for consumption by women of childbearing age and children under 15.
- If the consumer is not a woman of childbearing age or a child under 15, consult the three-week per year category in the consumption guidelines table on the inside front cover. This shows that the recommended maximum consumption is four meals, or one kilogram, per week.

The sport fish contaminant monitoring program

Selection of locations for testing

With over 250,000 lakes, innumerable rivers and streams and many local areas in the Great Lakes, it would not be practical or economical to test fish from every water body.

A location may be selected for testing for one or more of the following reasons:

- It is a popular angling area.
- There is a known or suspected source of pollution nearby.
- It is a major source of food for local inhabitants (usually lakes in the vicinity of Indian reserves).
- It is being opened for recreational development.
- It is part of a monitoring program for long-term studies of contaminants in fish.

The selection of testing sites is an ongoing process and public input is welcomed.

Selection of fish species for testing

Most lakes and rivers contain a variety of fish species. When selecting appropriate species for contaminant testing, the fact that not all species accumulate a particular contaminant at the same rate has to be taken into account.

Therefore, one kind of fish of a certain size may have a much lower contaminant concentration than another species of the same size. This is due to the fact that different fish feed on different things, prefer different habitats, grow at different rates and are physiologically different.

For example, walleye (yellow pickerel) and northern pike are likely to contain higher levels of mercury than whitefish of the same size since walleye and pike are top predators, feeding on smaller fish which may also contain elevated mercury levels.

Whitefish, on the other hand, feed lower down in the food chain, on aquatic insects and invertebrates which contain less mercury than do small fish.

Therefore, when testing fish for mercury in a specific area, the practice is initially to select those species which are top predators, as they will indicate the highest mercury levels likely to be found. If low levels of mercury are found in predators, the testing of other species may not be necessary.

In testing for organic contaminants such as PCBs and mirex, species with high fat levels, such as salmon, lake trout, smelt and perch, are selected since organic chemicals usually tend to accumulate in fatty tissue.

Again, if these species do not contain excessive levels of organic contaminants, then less fatty species from the same location may not have to be tested.

Collection of fish for testing

Most fish are collected by Ministry of Natural Resources staff using various netting methods. Whenever possible, the selection includes 20 fish of each species with lengths and weights representative of the size range of that species in the locations being tested. The length, weight and sex of each fish collected are recorded. A boneless, skinless fillet of dorsal muscle flesh is removed from the fish (see illustration), packaged and frozen for shipment to Ministry of the Environment laboratories in Toronto or Thunder Bay.

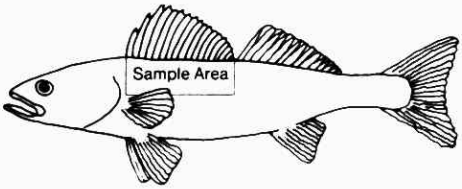

Retesting of locations

Since the mid-1970s the sport fish contaminant monitoring program has added, on average, 100 new locations each year, bringing the total number of sites tested to over 1,700.

As well as adding new locations, the program incorporates into its schedule the retesting of lakes and rivers where this is warranted. In areas remote from human activity, where fish are relatively unaffected by pollution, any consumption restrictions are usually limited to elevated mercury levels in the larger and older predatory species such as walleye and northern pike. The source of mercury in these areas is largely natural and does not change much over time: therefore, concentrations in fish do not change substantially.

However, in areas affected by human sources of pollution, the number of possible contaminants may be much larger and the levels found in fish can be significantly affected by changes in the levels of pollution.

Retesting locations are divided into three general groups:

- Areas where contaminant levels for one or more pollutants are either unusually elevated or change substantially. These locations are retested every one to three years, depending on their angling popularity or whether they are a major food source for local inhabitants.
- Areas which show no signs of substantial changes in contaminant levels but which are very popular angling areas. These locations are retested at least every five years.
- All other areas - usually relatively remote locations with no major sources of pollution nearby and no indication of changing contaminant levels in fish. These locations are retested as available resources permit, approximately every 10 years.

Testing of fish

A boneless, skinless dorsal fillet sample not only provides the most consistent test results, but is also the best edible portion of most sport fish.

Please note that only the boneless, skinless dorsal fillet should be consumed when the fish is found to contain organic contaminants such as PCBs and mirex.

The fish tissue is analysed for contaminants at the Ministry of the Environment's laboratories using a variety of methods depending on the particular contaminant.

Preserving and preparing your fish for cooking

If you decide to keep and eat your catch, you should keep it in the best possible condition until it reaches the table. Freshly caught fish should be chilled on ice or in a refrigerator as soon as possible to avoid spoilage. Then, at the earliest opportunity, the fish should be cleaned, dressed and refrigerated or preserved for future use.

The following is one of the procedures commonly used for gutting, filleting and skinning fish:

- Slit open the belly from the vent (anal opening) forward to the head and remove the internal organs.
- Trim away the head and fins.
- Lay the fish on its side on a cutting board. With a thin sharp knife, cut through the skin and flesh just behind the head down to the backbone. Turn the knife blade along the backbone and, with a sawing motion of the blade, follow the backbone down to the tail, keeping as close to the backbone as possible.
- Repeat for the fillet on the other side of the fish.
- Laying each fillet skin-side down on the board, remove the rib bones by inserting the knife blade just under the ribs and separating them from the fillet with as little flesh left on them as possible. Trim away the pelvic fin and any belly fat from the ventral portion of the fillet.
- Lay the fillets skin-side down and, starting at the tail with the knife blade parallel to the skin and as close to it as possible, slice forward with a sawing motion to separate the skin from the fillet.

You are then left with skinless, boneless fillets. Wash in clean cold water and cook, refrigerate, freeze or preserve as desired.

How to release fish

A number of anglers fish for the "thrill of the catch", and release their fish to allow them to be caught again. If you decide not to keep a particular fish, here are some tips to apply to safely return the fish to the water:

1. Time is essential, so quickly play and release the fish. A fish played for too long will be too exhausted to recover. A fish hooked in deep water should be brought up slowly to prevent stress due to pressure and temperature changes.
2. Keep the fish in the water as much as possible, since fish out of water will suffocate. Do not allow the fish to flop on the ground or on the rocks. Just a few inches of water under a thrashing fish will act as a protective cushion.
3. Gentle handling of the fish is essential, and hands should be kept wet at all times while handling any fish. Do not put your fingers in the gills or in the eye sockets. Small fish should not be squeezed but should only be lifted by the lower lip. A net is helpful while handling fish, but keep it in the water.
4. Remove hooks quickly using longnosed pliers. If the fish is deeply hooked, cut the line and leave the hook in, as it will dissolve and will not harm the fish. Do not try to tear out hooks.
5. To revive an unconscious fish, hold it upright in the water heading upstream (if there is a current). Apply artificial respiration by moving the fish forward and backward so that water runs through the gills. It may take a few minutes for the fish to revive. When the fish does begin to struggle, release it.

Parasites of fish

Anglers sometimes catch fish which contain worms, grubs, cysts or nodules in the flesh. When cleaning fish, anglers may notice worms in or around the intestines of the fish or fungus growths on the skin, fins or gills. These parasites of fish are a normal part of the ecosystem in which the fish lives. While not esthetically pleasing, the edible portions

containing parasites, if properly and thoroughly cooked, do not present a health hazard.

Some of the most commonly seen parasites associated with fish are black spot in bass and yellow perch, yellow grubs, leeches, lamprey, fish lice and gill flukes.

Tumors in fish

Occasionally, anglers catch fish with external growths, tumors, sores or other lesions. Such abnormalities generally result from viral or bacterial infections. Abnormalities in the liver or intestine are sometimes seen in coarse fish such as white suckers and brown bullheads, and can be caused by parasites or tumors. Concern about the potential effects of these diseases on the fish themselves and the possible role of pollution in causing tumors in some coarse fish has prompted ongoing investigations into these abnormalities. Growths on game fish caused by viruses include lymphocystis, dermal sarcoma and lymphosarcoma.

Lymphocystis, a viral disease affecting walleye and perch, is common throughout Canada. Viruses infect the fish's skin through contact with infected fish during the spring spawning run, forming pale or white cauliflower-like growths. Lymphocystis does not kill affected fish, and tagging studies have shown that these fish can lose the growths by the following spring. There is no known health risk from consuming an infected fish once it has been skinned and cooked.

Dermal sarcoma, another viral disease affecting walleye, is caused by viruses which infect cells and cause growths just under the skin. These growths can be removed by skinning the fish.

Lymphosarcoma is a viral disease affecting muskellunge and northern pike. This virus is transmitted at spawning, but the lesions caused by it can vary depending on the season and stage of the disease. In the spring, affected fish have thick white patches on their skin from which viruses are shed and these in turn infect other fish. Later in the year these patches may heal, forming blotchy red sores or even normal skin. The virus causing lymphosarcoma infects the white blood cells of the fish and can spread throughout the body during the summer or over several years. This disease can kill infected fish, but there is no evidence to suggest that it is a human health hazard.

Coarse fish in various parts of the Great Lakes have been found to have lip and skin growths similar to human warts in appearance. Growths on coarse fish kept in the laboratory often disappear and new ones can develop very quickly, suggesting that viruses likely cause these tumors as well.

Studies on Canadian and American areas of the Great Lakes have found an increased rate of lip and skin growths on coarse fish captured in polluted areas; in some extremely polluted areas, liver and intestinal tumors have been found in these fish. Studies suggest that pollution may cause the liver tumors and may indirectly cause skin growths - the warmer water in polluted areas attracts larger numbers of fish, thus increasing their risk of becoming infected with viruses. Considerable research, much of it being conducted or funded by the Ontario and Canadian governments, is being undertaken to determine whether pollution is a cause of these tumors.

The appearance of viral or bacterial infections in fish may be unsightly, but there is no evidence to suggest that these infections pose a threat to consumers of infected fish.

Contaminants in fish

There are many naturally occurring substances, such as mercury which, at levels normally found in air, water and food, pose no hazard to the environment or to human health. A number of synthetic substances, such as PCBs, mirex and dioxin, may also be found in the environment. When the level of these substances exceeds government guidelines or objectives, then these substances can be called contaminants or pollutants.

The following section describes the broad range of substances which may be tested for in Ontario sport fish. For more information on these substances and their health implications, please contact the office of the sport fish contaminant monitoring program.

Inorganic substances

Mercury

Mercury is a naturally occurring metal which is found in very low levels in air, water, rocks, soil and plant and animal matter.

At one time mercury was widely used in industry; however, government and industry took action in the late 1960s and early 1970s and mercury discharges from major industrial sources have been virtually eliminated. Relatively small amounts of mercury are still used, but there is no evidence that these limited uses have led to serious environmental problems.

Mercury is attracted to particles in the water and settles to the bottom sediments where it can be converted by micro-organisms into methylmercury. Methylmercury is rapidly absorbed by a fish, either directly from water passing over its gills or ingested with the organisms which form its diet. Since fish eliminate mercury at a very slow rate, concentrations of this substance gradually accumulate.

The consumption guidelines developed for use by Ontario anglers are based on federal guidelines supplemented by recommendations from the World Health Organization and supported by medical evidence gained through the study of methylmercury poisoning epidemics in Japan and Iraq.

Other metals

Copper, nickel, zinc, cadmium, manganese, chromium, arsenic and selenium are sometimes found in fish tissue but not at levels which would suggest a need for consumption restrictions.

Elevated levels of lead were detected in fish collected downstream from a tetraethyl lead manufacturing plant on the St. Lawrence River in 1983. Since this plant was shut down in 1985, lead levels have declined and lead is no longer a contaminant of concern.

Industrial organics

Polychlorinated biphenyls (PCBs)

PCBs are a group of chlorinated organic compounds first commercially developed in the late 1920s. They are not formed naturally in the environment, so their presence can always be attributed to human activity.

PCBs tend to persist for years in the natural environment. This, coupled with the fact that they bioaccumulate readily in the aquatic ecosystem, has meant that top predator species of fish with a high fat content (for example, salmon and trout) have, in some Ontario waters, accumulated PCBs to contaminating levels. PCBs have been banned in all new products and are now only found as an insulating fluid in existing closed electrical power transformers and capacitors. Strict regulations for the storage and disposal of PCBs and PCB-contaminated equipment minimize the chance of further releases of PCBs

into the environment and have resulted in declining levels of PCBs in the aquatic environment. The consumption advice provided in this guide for sport fish containing PCBs is based on the federal guideline of 2.0 parts per million for the sale of commercial fish.

Mirex

Mirex is a chlorinated carbon compound used as a pesticide in the southern United States but never registered for such use in Canada.

Mirex has been detected in fish primarily from Lake Ontario. The sources were found to be a former processor of mirex in Niagara Falls, New York and a manufacturing plant in Oswego, New York. The behaviour of mirex in the aquatic environment is similar to that of PCBs in that it remains in the environment for a long time and has a high affinity for fats. The consumption advice provided in this guide for sport fish containing mirex is based on the federal guideline of 0.1 parts per million for the sale of commercial fish.

Pesticides

DDT

DDT, which was developed during the Second World War, gained widespread use as an insecticide for agricultural and public health purposes. DDT, like PCBs and mirex, is only slowly broken down in the natural environment.

However, levels of this substance in fish flesh have declined in the two decades since the use of DDT was severely restricted, and today there are no consumption restrictions due to DDT levels.

Toxaphene

Toxaphene is an insecticide that is extremely persistent in the aquatic environment. It was removed from general use in Canada in 1974 and restricted in the United States in 1982.

It is found occasionally in fish from Ontario waters, but concentrations are well below levels of concern.

Other pesticides

As part of the sport fish contaminant monitoring program, a number of pesticides used widely in the past throughout North America are routinely analysed. These substances are HCB (hexachlorobenzene) and the pesticides lindane, heptachlor, aldrin and chlordane. At sampling locations in Ontario they have not been detected at levels which would require any restrictions on the consumption of fish.

New substances

The sport fish contaminant monitoring program monitors as many substances as practically possible. As methods become available to measure low levels of chemicals in fish, they are added to the battery of tests available.

Procedures for incorporating a range of chlorinated phenols, chlorinated benzenes and polynuclear aromatic hydrocarbons have recently been added. To date, these substances have been found occasionally in fish, but at very low levels that would not affect consumption.

The Ministry of the Environment is currently developing procedures to measure extremely low levels of the family of substances called dioxins and furans, with the aim of measuring the most hazardous of these. Some test results for the most toxic of these substances - 2,3,7,8-TCDD - are already included in the tables.

Trends in contaminant levels

The persistence of contaminants in the aquatic environment varies from substance to substance. The breakdown or transformation of contaminants into forms that are inactive or less toxic may take anywhere from minutes to years. With more persistent substances, such as PCBs, it takes many years of collecting and assessing data for trends to become clear.

The data collected from long-term monitoring through the sport fish contaminant monitoring program is particularly effective in assessing trends in contaminant levels over time.

One such trend is the decline over time in the level of a contaminant in fish once the source of that contaminant has been restricted or eliminated.

For example, sport fish from lakes on the English-Wabigoon River system were affected by mercury discharges into the system in the 1960s and early 1970s from a chlor-alkali plant near Dryden. As a result of control actions, the mercury levels have declined to much lower levels than the levels in the early 1970s. Sport fish have been annually monitored from several lakes in the system, including Clay, Ball and Tetu. The decline in mercury levels in the edible portion of walleye from Clay Lake, which is the lake monitored closest to the source, is shown in Figure 1. Figure 2 shows the decline in mercury levels in walleye in 1987 for Clay, Ball and Tetu Lakes which are progressively further away from the previous contamination source.

Data from the sport fish contaminant monitoring program can also be used to show the variation in contaminant levels in a sport fish species from various locations. Two examples of this are the variation in mercury levels in walleye from three natural systems, and the variation in PCB levels in chinook salmon from four Great Lakes locations.

Mercury is a naturally occurring element which has been found in fish everywhere in the province. Figure 3 shows the wide variety of naturally occurring mercury levels in the edible portion of walleye from three natural systems in Ontario (ie. systems unaffected by mercury discharges). These differences in mercury levels stem from differences in physical and biological conditions within the waterbodies.

PCBs are usually found in highest concentrations in fish sampled from Great Lakes locations, particularly Lake Ontario locations. Figure 4 shows the differences in PCB levels with fish length for the edible portion of chinook salmon from four Great Lakes locations. Only the chinook salmon from Lake Ontario exceeded the 2.0 parts per million federal government guideline for unlimited consumption.

Figure 1

Clay Lake Walleye
Mean Annual Mercury 1970-1987

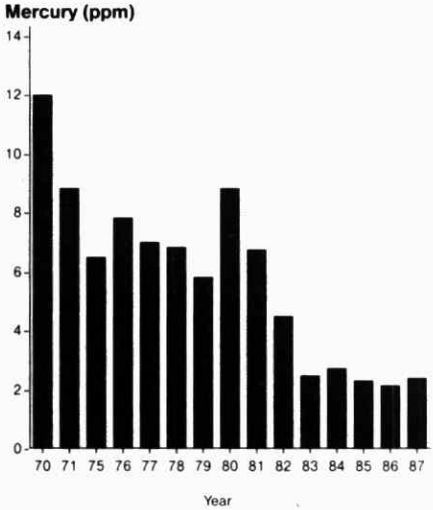

Figure 2

Concentration of Mercury vs Fish Length
for Walleye from 3 Natural Systems

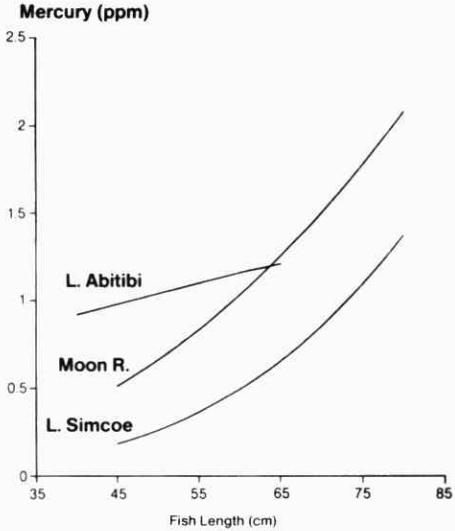

Figure 3

Concentration of Mercury in Walleye from
3 Lakes in the English-Wabigoon System

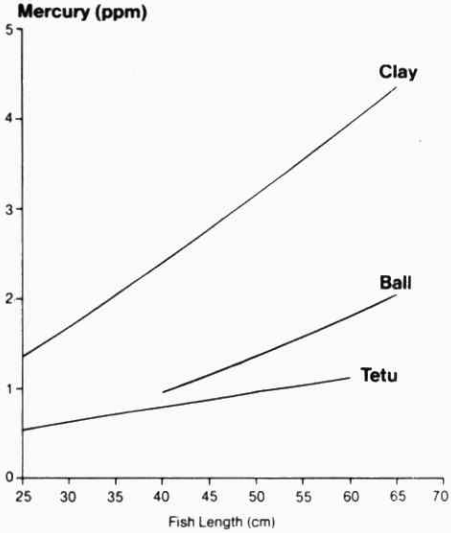

Figure 4

Concentration of PCB vs Fish Length
for Chinook from 4 Great Lakes Locations

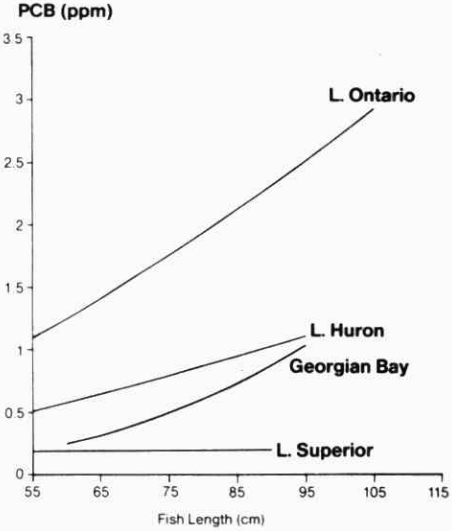

Results of the 1989 guide questionnaire

A mail-in questionnaire was enclosed in 100,000 copies of the Guide, and 913 responses were tabulated. These questionnaires, which are produced every three years, are used to determine the effectiveness of the Guide as a fish consumption advisory. Information is also obtained regarding the amount and frequency of fish consumption, the preferred fishing locations and the species caught and consumed. Respondents are also given the opportunity to suggest future sampling locations, and to make comments and suggestions on the Guide and the program.

This section discusses some of the quantified results and some of the suggestions which were received in the questionnaire comments.

The principal results were:

1. Almost 75% of the respondents had used the Guides in previous years.

2. Over 75% of the respondents indicated that their fishing and/or fish-consuming habits had changed after using the Guide (as well, the majority of those responding "no" indicated that it was because they don't eat fish, don't catch or eat enough fish, the areas fished were not listed in the Guide, or the fish caught were in the unlimited consumption category).

3. Over 75% of the respondents indicated that the Guide met their needs and listed all or most of the waterbodies they were interested in.

4. Almost 90% of the respondents indicated that they found the new text at the beginning of the Guide useful and informative.

5. The most frequently fished location was Lake Ontario, while Lake Simcoe was the most frequently fished inland lake, and the Credit River was the most frequently fished river. Table 1 lists the ten most commonly mentioned bodies of water in three categories: the ten most popular angling areas, the inland lakes and rivers. The relative frequency of each of these is given (ie. the frequency that each one was mentioned, based only on the top 10 results) so that the total is 100%.

6. Over 60% of the respondents fished once every two weeks, or more frequently.

7. Walleye was the most frequently caught and consumed sport fish species (two-thirds of the respondents who consumed fish ate one or more meals of walleye). Other warm-water species, such as smallmouth bass, yellow perch and northern pike were also frequently consumed. Table 2 lists the ten most frequently caught and consumed sport fish species and the % relative frequency is given (similar to Table 1).

8. The average size of a sport fish meal consumed by anglers was 272 gm (9.6 oz). The most common frequency for consuming sport fish was once a month.

9. The average commercially purchased fish meal consumed by anglers was 224 gm (7.9 oz) and the most common frequency of consumption was once a month. Saltwater species such as haddock and cod were consumed much more frequently than the freshwater commercial species.

The questionnaire respondents were given the opportunity to comment on several questions, and many useful suggestions and comments were received. Some of the suggestions which were received in previous questionnaires were incorporated into the Guide, and the public input is welcomed.

The most frequent request among the suggestions for improvement of the Guide was for more waterbodies and more species to be tested. Other common suggestions included larger print size, better paper, coloured fish pictures, more maps and a catch and release section. Each of these suggestions is discussed in the following sections.

1. More sampling of waterbodies and fish species

An explanation of the reasons for the selection of a particular location for sampling is given in "Selection of locations for testing" on page 4. A list has been made of the requests for sites to be sampled, and this will be considered when future sampling site selections are made.

It is neither economically feasible nor necessary to test all fish species in a particular waterbody. For a full explanation of the selection of fish species for testing, see page 4.

2. Larger print size

A smaller print size was used in the 1989 Guide to reduce the number of pages, as part of an overall format change to reduce the cost of producing the Guide. However, because of a number of comments, the print size will be enlarged.

3. Paper quality

The Guide was printed on recycled paper as a conservation practice. As well, this is a cost-saving factor which enables a greater number of Guides to be printed.

4. Coloured fish pictures

Coloured pictures of Ontario sport fish are provided in a poster distributed by the Ministry of Natural Resources. For cost reasons, it was decided to retain the black and white illustrations. As well, the colourations of some species vary somewhat between locations. However, many of the illustrations have been improved through the artistic efforts of University of Guelph student Rebecca Brebner.

5. Maps

Page size limitations do not allow for the inclusion of maps on a reasonable scale. However, readers can make use of the Ontario road map and Canadian Government topographical maps. Margins of these maps have latitude and longitude values which can enable readers to locate each waterbody in the Guide using the latitude and longitude given under the location name.

6. Catch and Release

Because of the number of suggestions, as well as the increasing popularity of "fishing for sport", a catch and release section has again been included in the Guide text.

A detailed report on the results of the 1989 questionnaire may be obtained by written request to:

Sport Fish Contaminant Monitoring Program
Questionnaire Report
Water Resources Branch
Ontario Ministry of the Environment
135 St. Clair Avenue West
Toronto, Ontario
M4V 1P5

Table 1
Relative popularity of the most frequently fished lakes and rivers in the 1989 survey.

Lake/River	Relative Popularity (%)
a) Ten Most Popular Angling Areas	
1. Lake Ontario	19.5
2. Lake Huron/Georgian Bay	19.3
3. Lake Erie	13.5
4. Lake Simcoe	10.0
5. Credit River	7.1
6. Grand River	6.9
7. Trent River	6.5
8. Lake Scugog	6.4
9. Lake Nipissing	5.8
10. Saugeen River	5.0
	100.0
b) Inland Lakes	
1. Lake Simcoe	23.9
2. Lake Scugog	15.3
3. Lake Nipissing	13.7
4. Rice Lake	11.7
5. Buckhorn Lake	9.8
6. Pigeon Lake	7.6
7. Balsam Lake	6.3
8. Sturgeon Lake	5.8
9. Stony Lake	4.5
10. Chemung Lake	1.4
	100.0
c) Rivers	
1. Credit River	13.6
2. Grand River	13.3
3. Trent River	12.4
4. Saugeen River	9.7
5. Ottawa River	9.5
6. Thames River	9.3
7. French River	8.6
8. Ganaraska River	8.3
9. Niagara River	7.7
10. Rideau River	7.6
	100.0

Table 2
Relative popularity of the ten most frequently caught and consumed sport fish species.

Species	Relative Popularity (%)
1. Walleye	18.7
2. Smallmouth Bass	15.9
3. Yellow Perch	12.1
4. Northern Pike	11.2
5. Largemouth Bass	9.7
6. Rainbow Trout	9.2
7. Lake Trout	7.8
8. Brook Trout	6.1
9. Chinook Salmon	4.9
10. Coho Salmon	4.4
	100.0

Fish Consumption Tables
Guide de consommation du poisson gibier

An index of the locations listed in these tables is found on page 144.

Southern Ontario
Sud de l'Ontario

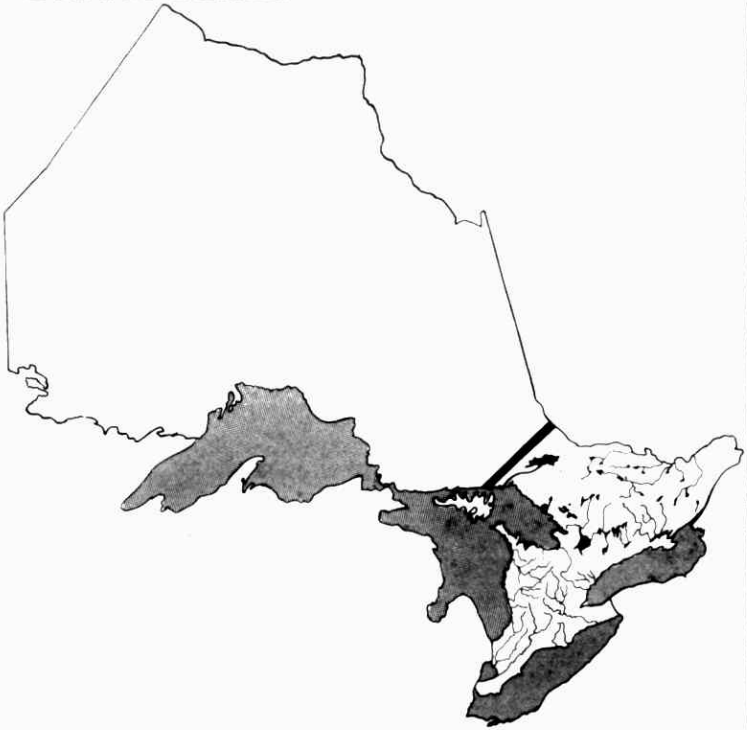

Fish size in centimetres (inches)
Longueur du poisson en centimètres (pouces)

Water Body / Cours d'eau	Fish Species / Espèces de poisson	15-20 (6-8)	20-25 (8-10)	25-30 (10-12)	30-35 (12-14)	35-45 (14-18)	45-55 (18-22)	55-65 (22-26)	65-75 (26-30)	> 75 (>30)
Avon River / Rivière Avon Stratford 4322/8057 South Easthope Twp Canton de South Easthope Perth Co./Cté de Perth	Longnose Sucker[2] Meunier rouge[2]									
	White Sucker[2] Meunier noir[2]									
Avon River / Rivière Avon downstream of Stratford en aval de Stratford 4318/8110 Downie Twp./Canton de Downie Perth Co./Cté de Perth	Rock Bass[2] Crapet de roche[2]									
Axe Lake / Lac Axe 4523/7930 Parry Sound Dist. and Muskoka D.M. Dist. de Parry Sound et Mun. du d. de Muskoka	Largemouth Bass[1] Achigan à grande bouche[1]									
Aylen Lake / Lac Aylen 4537/7751 Dickens Twp./Canton de Dickens Nipissing Dist./Dist. de Nipissing	Whitefish[2] Grand corégone[2]									
	Lake Trout[2] Truite de lac[2]									
Bacon Lake / Lac Bacon 4553/7921 Laurier Twp./Canton de Laurier Parry Sound Dist./Dist. de Parry Sound	Lake Trout[1] Truite de lac[1]									
Balsam Lake / Lac Balsam 4435/7850 Fenelon Twp./Canton de Fenelon Victoria Co./Cté de Victoria	Walleye[2,8] Dorè[2,8]									
	Smallmouth Bass[2,8] Achigan à petite bouche[2,8]									
	Yellow Perch[2,8] Perchaude[2,8]									

		15-20 (6-8)	20-25 (8-10)	25-30 (10-12)	30-35 (12-14)	35-45 (14-18)	45-55 (18-22)	55-65 (22-26)	65-75 (26-30)	> 75 (30)
Ahmic Lake **Lac Ahmic** 4537/7942 Croft Twp./Canton de Croft Parry Sound Dist./Dist. de Parry Sound	Walleye[2] Doré[2]									
	Smallmouth Bass[1] Achigan à petite bouche[1]									
Anstruther Lake **Lac Anstruther** 4445/7812 Anstruther Twp./Canton d'Anstruther Peterborough Co./Cté de Peterborough	Lake Trout[2] Truite de lac[2]									
Antoine Lake **Lac Antoine** 4500/7644 Palmerston Twp./Canton de Palmerston Frontenac Co./Cté de Frontenac	Walleye[2] Doré[2]									
Lake Aquataine **Lac Aquataine** Mississauga 4330/7940 Peel R.M./M.R. de Peel	Rainbow Trout[5] Truite arc-en-ciel[5]									
Ardoch Lake **Lac Ardoch** 4456/7652 Clarendon Twp./Canton de Clarendon Frontenac Co./Cté de Frontenac	Walleye[1] Doré[1]									
	Yellow Perch[1] Perchaude[1]									
Arran Lake **Lac Arran** 4429/8115 Arran Twp./Canton d'Arran Bruce Co./Cté de Bruce	Northern Pike[1] Brochet[1]									
	Yellow Perch[1] Perchaude[1]									
Arrowhead Lake **Lac Arrowhead** 4524/7912 Chaffey Twp./Canton de Chaffey Muskoka D.M. Mun. du d. de Muskoka	Smallmouth Bass[4] Achigan à petite bouche[4]									
Ausable River **Rivière Ausable** 4319/8146 Bosanquet Twp./Canton de Bosanquet Lambton Co./Cté de Lambton	Northern Pike[2] Brochet[2]									
	Rock Bass[2] Crapet de roche[2]									
	Carp[2] Carpe[2]									

		15-20 (6-8)	20-25 (8-10)	25-30 (10-12)	30-35 (12-14)	35-45 (14-18)	45-55 (18-22)	55-65 (22-26)	65-75 (26-30)	> 75 (30)
Baptiste Lake **Lac Baptiste** 4507/7803 Herschel Twp./Canton d'Herschel Hastings Co./Cté d'Hastings	Muskie[1] Maskinongé[1]									
	Largemouth Bass[1] Achigan à grande bouche[1]									
	Smallmouth Bass[5] Achigan à petite bouche[5]									
	Walleye[1] Doré[1]									
	Yellow Perch[6] Perchaude[6]									
Bark Lake **Lac Bark** 4456/7828 Glamorgan Twp./Canton de Glamorgan Haliburton Co./Cté d'Haliburton	White Sucker[1] Meunier noir[1]									
	Smallmouth Bass[2] Achigan à petite bouche[2]									
Bark Lake **Lac Bark** 4527/7751 Jones Twp./Canton de Jones Renfrew Co./Cté de Renfrew	Lake Trout[2,8] Truite de lac[2,8]									
Bass Lake **Lac Bass** 4436/7930 Oro & Orillia Twps Cantons d'Oro et d'Orillia Simcoe Co./Cté de Simcoe	Smallmouth Bass[1] Achigan à petite bouche[1]									
Basshaunt Lake **Lac Basshaunt** 4507/7828 Guilford Twp./Canton de Guilford Haliburton Co./Cté d'Haliburton	Smallmouth Bass[1] Achigan à petite bouche[1]									
Bay Lake **Lac Bay** 4530/7912 Perry Twp./Canton de Perry Parry Sound Dist./Dist. de Parry Sound	Walleye[1] Doré[1]									
	Smallmouth Bass[2] Achigan à petite bouche[2]									
Lake of Bays **Lac de Bays** 4515/7900 Muskoka D.M. Mun. du d. de Muskoka	Lake Trout[2] Truite de lac[2]									
	Smallmouth Bass[1] Achigan à petite bouche[1]									
Bear Lake **Lac Bear** 4520/7842 Livingstone Twp. Canton de Livingstone Haliburton Co./Cté d'Haliburton	Smallmouth Bass[5,8] Achigan à petite bouche[5,8]									
	Lake Trout[5,8] Truite de lac[5,8]									

Water Body / Cours d'eau	Fish Species / Espèces de poisson	15-20 (6-8)	20-25 (8-10)	25-30 (10-12)	30-35 (12-14)	35-45 (14-18)	45-55 (18-22)	55-65 (22-26)	65-75 (26-30)	> 75 (>30)
Bear Lake / Lac Bear 4526/7935 Monteith Twp./Canton de Monteith; Parry Sound Dist./Dist. de Parry Sound	Smallmouth Bass[1] / Achigan à petite bouche[1]									
Beaver Lake / Lac Beaver 4430/7702 Sheffield Twp./Canton de Sheffield; Lennox & Addington Co./Cté de Lennox et d'Addington	Walleye[2] / Doré[2]									
Beaver River / Rivière Beaver headwaters/source 4418/8029 Euphrasia & Artemesia Twps./Cantons d'Euphrasia et d'Artemesia; Grey Co./Cté de Grey	Brown Trout[2] / Truite brune[2]									
	Brook Trout[2] / Truite mouchetée[2]									
Beaver River / Rivière Beaver 4421/8033 Euphrasia Twp./Canton d'Euphrasia; Grey Co./Cté de Grey	Brown Trout[2] / Truite brune[2]									
Bella Lake / Lac Bella 4526/7902 Sinclair Twp./Canton de Sinclair; Muskoka D.M./Mun. du d. de Muskoka	Lake Trout[2] / Truite de lac[2]									
	Smallmouth Bass[2] / Achigan à petite bouche[2]									
Belmont Lake / Lac Belmont 4431/7749 Belmont Twp./Canton de Belmont; Peterborough Co./Cté de Peterborough	Walleye[2,8] / Doré[2,8]									
	Largemouth Bass[2,8] / Achigan à grande bouche[2,8]									
	Yellow Perch[2,8] / Perchaude[2,8]									
Belwood Lake / Lac Belwood 4346/8020 W. Garafraxa Twp./Canton de W. Garafraxa; Wellington Co./Cté de Wellington	Northern Pike[2,8] / Brochet[2,8]									
	Yellow Perch[2,8] / Perchaude[2,8]									
Bennett Lake / Lac Bennett 4455/7628 Bathurst Twp./Canton de Bathurst; Lanark Co./Cté de Lanark	White Sucker[1] / Meunier noir[1]									
	Yellow Perch[1] / Perchaude[1]									

Water Body / Cours d'eau	Fish Species / Espèces de poisson	15-20 (6-8)	20-25 (8-10)	25-30 (10-12)	30-35 (12-14)	35-45 (14-18)	45-55 (18-22)	55-65 (22-26)	65-75 (26-30)	> 75 (>30)
Big Mink Lake / Lac Big Mink 4518/7805 McClure Twp./Canton de McClure; Hastings Co./Cté d'Hastings	Smallmouth Bass[4] / Achigan à petite bouche[4]									
Big Porcupine Lake / Lac Big Porcupine 4527/7837 Lawrence Twp./Canton de Lawrence; Haliburton Co./Cté d'Haliburton	Lake Trout[6] / Truite de lac[6]									
	Brook Trout[6] / Truite mouchetée[6]									
Big Rideau Lake / Lac Big Rideau 4446/7613 S. Burgess Twp./Canton de S. Burgess; Leeds Co./Cté de Leeds	Lake Trout[1] / Truite de lac[1]									
	Largemouth Bass[2,8] / Achigan à grande bouche[2,8]									
	Brown Bullhead[2,8] / Barbotte brune[2,8]									
	Pumpkinseed[2,8] / Crapet-soleil[2,8]									
	Smallmouth Bass[2,8] / Achigan à petite bouche[2,8]									
	Yellow Perch[2,8] / Perchaude[2,8]									
	Northern Pike[2,8] / Brochet[2,8]									
Big Salmon Lake / Lac Big Salmon 4432/7630 Bedford Twp./Canton de Bedford; Frontenac Co./Cté de Frontenac	Largemouth Bass[1] / Achigan à grande bouche[1]									
	Lake Trout[1] / Truite de lac[1]									
Bighead River / Rivière Bighead headwaters/source 4427/8046 Holland Twp./Canton d'Holland; Grey Co./Cté de Grey	Brown Trout[4] / Truite brune[4]									
	Brook Trout[4] / Truite mouchetée[4]									
Bigwind Lake / Lac Bigwind 4503/7903 Oakley Twp./Canton d'Oakley; Muskoka D.M./Mun. du d. de Muskoka	Lake Trout[2] / Truite de lac[2]									
	Rainbow Trout[2] / Truite arc-en-ciel[2]									

		15-20 (6-8)	20-25 (8-10)	25-30 (10-12)	30-35 (12-14)	35-45 (14-18)	45-55 (18-22)	55-65 (22-26)	65-75 (26-30)	> 75 (>30)
Bentshoe Lake **Lac Bentshoe** 4503/7855 Hindon Twp./Canton d'Hindon Haliburton Co./Cté d'Haliburton	Largemouth Bass[2] Achigan à grande bouche[2]									
	White Sucker[1] Meunier noir[1]									
Berford Lake **Lac Berford** 4448/8111 Albemarle Twp./Canton d'Albemarle Bruce Co./Cté de Bruce	Yellow Perch[1] Perchaude[1]									
	Smallmouth Bass[2] Achigan à petite bouche[2]									
Lake Bernard **Lac Bernard** 4545/7923 Strong Twp./Canton de Strong Parry Sound Dist./Dist. de Parry Sound	Lake Trout[2] Truite de lac[2]									
	Smallmouth Bass[1] Achigan à petite bouche[1]									
Big Clear Lake **Lac Big Clear** 4433/7628 Bedford Twp./Canton de Bedford Frontenac Co./Cté de Frontenac	Smallmouth Bass[1] Achigan à petite bouche[1]									
	Lake Trout[1] Truite de lac[1]									
	Walleye[1] Doré[1]									
	Northern Pike[1] Brochet[1]									
	Largemouth Bass[1] Achigan à grande bouche[1]									
Big Creek **Ruisseau Big** south of Delhi/sud de Delhi 4247/8030 Haldimand-Norfolk R.M. Mun. rég. d'Haldimand-Norfolk	Carp[1] Carpe[1]									
	Brook Trout[1] Truite mouchetée[1]									
	Brown Bullhead[1] Barbotte brune[1]									
	Rock Bass[4] Crapet de roche[4]									
	Yellow Perch[4] Perchaude[4]									
	White Sucker[4] Meunier noir[4]									
Big Gull Lake **Lac Big Gull** 4450/7658 Barrie, Clarendon & Kennebec Twps. Cantons de Barrie, de Clarendon et de Kennebec Frontenac Co./Cté de Frontenac	Walleye[2] Doré[2]									

		15-20 (6-8)	20-25 (8-10)	25-30 (10-12)	30-35 (12-14)	35-45 (14-18)	45-55 (18-22)	55-65 (22-26)	65-75 (26-30)	> 75 (>30)
Birchy Lake **Lac Birchy** 4512/7835 Havelock Twp./Canton d'Havelock Haliburton Co./Cté d'Haliburton	Brook Trout[5,8] Truite mouchetée[5,8]									
Black Creek **Ruisseau Black** Limehouse 4338/7959 Esquesing Twp./Canton d'Esquesing Halton R.M./Mun. rég. d'Halton	Brook Trout[2] Truite mouchetée[2]									
Black Lake **Lac Black** 4449/7849 Lutterworth Twp./Canton de Lutterworth Haliburton Co./Cté d'Haliburton	White Sucker[1] Meunier noir[1]									
	Smallmouth Bass[1] Achigan à petite bouche[1]									
	Largemouth Bass[1] Achigan à grande bouche[1]									
Black Lake **Lac Black** 4446/7618 N. Burgess Twp./Canton de N. Burgess Lanark Co./Cté de Lanark	Smallmouth Bass[5,8] Achigan à petite bouche[5,8]									
	Northern Pike[5,8] Brochet[5,8]									
	Walleye[5,8] Doré[5,8]									
	Brown Bullhead[5,8] Barbotte brune[5,8]									
Blue Chalk Lake **Lac Blue Chalk** 4512/7856 Ridout Twp./Canton de Ridout Muskoka D.M./Mun. du d. de Muskoka	Lake Trout[2] Truite de lac[2]									
Blue Rock (Lowry) Lake **Lac Blue Rock (Lowry)** 4456/7815 Monmouth Twp./Canton de Monmouth Haliburton Co./Cté d'Haliburton	Brook Trout[5] Truite mouchetée[5]									
Bob Lake **Lac Bob** 4455/7847 Anson Twp./Canton d'Anson Haliburton Co./Cté d'Haliburton	White Sucker[1] Meunier noir[1]									

Water Body / Cours d'eau	Fish Species / Espèces de poisson	15-20 (6-8)	20-25 (8-10)	25-30 (10-12)	30-35 (12-14)	35-45 (14-18)	45-55 (18-22)	55-65 (22-26)	65-75 (26-30)	> 75 (>30)
		Fish size in centimetres (inches) / Longueur du poisson en centimètres (pouces)								
Bobs Lake / Lac Bobs 4441/7635 Bedford Twp./Canton de Bedford Frontenac Co./Cté de Frontenac	Walleye[1] / Doré[1]									
	Smallmouth Bass[1] / Achigan à petite bouche[1]									
Boleau Lake / Lac Boleau 4454/7934 Wood Twp./Canton de Wood Muskoka D.M./D.M. du d. de Muskoka	Largemouth Bass[1] / Achigan à grande bouche[1]									
Bonnechere Lake / Lac Bonnechere 4528/7835 Lawrence Twp./Canton de Lawrence Haliburton Co./Cté d'Haliburton	Lake Trout[6] / Truite de lac[6]									
Boshkung Lake / Lac Boshkung 4504/7844 Stanhope Twp./Canton de Stanhope Haliburton Co./Cté d'Haliburton	Lake Trout[2] / Truite de lac[2]									
	Smallmouth Bass[1] / Achigan à petite bouche[1]									
Bow Lake / Lac Bow 4501/7756 Faraday Twp./Canton de Faraday Hastings Co./Cté d'Hastings	Smallmouth Bass[2] / Achigan à petite bouche[2]									
Brady Lake / Lac Brady 4503/7850 Hindon Twp./Canton d'Hindon Haliburton Co./Cté d'Haliburton	White Sucker[1] / Meunier noir[1]									
	Smallmouth Bass[2] / Achigan à petite bouche[2]									
	Largemouth Bass[2] / Achigan à grande bouche[2]									
Brandy Lake / Lac Brandy 4506/7931 Monck Twp./Canton de Monck Muskoka D.M./Mun. du d. de Muskoka	Smallmouth Bass[1] / Achigan à petite bouche[1]									
	Northern Pike[1] / Brochet[1]									
	Largemouth Bass[1] / Achigan à grande bouche[1]									
	Walleye[1] / Doré[1]									

Water Body / Cours d'eau	Fish Species / Espèces de poisson	15-20 (6-8)	20-25 (8-10)	25-30 (10-12)	30-35 (12-14)	35-45 (14-18)	45-55 (18-22)	55-65 (22-26)	65-75 (26-30)	> 75 (>30)
		Fish size in centimetres (inches) / Longueur du poisson en centimètres (pouces)								
Burns Lake / Lac Burns 4519/7705 Griffith Twp./Canton de Griffith Renfrew Co./Cté de Renfrew	Lake Trout[1] / Truite de lac[1]									
Cache Lake / Lac Cache 4532/7835 Canisbay Twp./Canton de Canisbay Nipissing Dist./Dist. de Nipissing	Smallmouth Bass[1] / Achigan à petite bouche[1]									
	Lake Trout[4] / Truite de lac[4]									
Calabogie Lake / Lac Calabogie 4516/7645 Blithfield & Bagot Twps. Cantons de Blithfield et de Bagot Renfrew Co./Cté de Renfrew	Walleye[2] / Doré[2]									
	Northern Pike[1] / Brochet[1]									
	Smallmouth Bass[2,8] / Achigan à petite bouche[2,8]									
Cameron Lake / Lac Cameron 4433/7846 Fenelon Twp./Canton de Fenelon Victoria Co./Cté de Victoria	Walleye[1] / Doré[1]									
	Smallmouth Bass[2] / Achigan à petite bouche[2]									
	Yellow Perch[1] / Perchaude[1]									
Cameron Lake / Lac Cameron 4513/8134 St. Edmunds Twp. Canton de St. Edmunds Bruce Co./Cté de Bruce	Walleye[1] / Doré[1]									
	Smallmouth Bass[1] / Achigan à petite bouche[1]									
Camp Lake / Lac Camp 4526/7855 Finlayson Twp./Canton de Finlayson Muskoka D.M./Mun. du d. de Muskoka	Lake Trout[2] / Truite de lac[2]									
Canagagigue Creek / Ruisseau Canagagigue upstream of Elmira/en amont d'Elmira 4337/8035 Woolwich Twp./Canton de Woolwich Waterloo R.M./Mun. rég. de Waterloo	Rock Bass[2,7,8] / Crapet de roche[2,7,8]									
	White Sucker[2,7,8] / Meunier noir[2,7,8]									

		15-20 (6-8)	20-25 (8-10)	25-30 (10-12)	30-35 (12-14)	35-45 (14-18)	45-55 (18-22)	55-65 (22-26)	65-75 (26-30)	> 75 (>30)
Buchanan Lake **Lac Buchanan** 4519/7908 Brunel Twp./Canton de Brunel Muskoka D.M./Mun. du d. de Muskoka	Brook Trout[2] Truite mouchetée[2]	●	●	●						
Buck Lake **Lac Buck** 4432/7626 Bedford Twp./Canton de Bedford Frontenac Co./Cté de Frontenac	Lake Trout[1] Truite de lac[1]			●	●	●	●	●	●	
	Largemouth Bass[1] Achigan à grande bouche[1]	●	●	●	●					
Buck Lake **Lac Buck** 4523/7900 Sinclair Twp./Canton de Sinclair Muskoka D.M./Mun. du d. de Muskoka	Smallmouth Bass[2] Achigan à petite bouche[2]		●	●	●					
	Lake Trout[1] Truite de lac[1]				●	●	●	●	●	
Buck Lake **Lac Buck** 4525/7923 McMurrich Twp./Canton de McMurrich Parry Sound Dist./Dist. de Parry Sound	Smallmouth Bass[1] Achigan à petite bouche[1]		●	●	●	●	●			
	Largemouth Bass[1] Achigan à grande bouche[1]	●	●	●	●	●	●			
	Northern Pike[1] Brochet[1]					●	●	●	●	●
Buck (McCann) Lake **Lac Buck (McCann)** 4541/7910 Proudfoot Twp./Canton de Proudfoot Parry Sound Dist./Dist. de Parry Sound	Lake Trout[2] Truite de lac[2]			●	●	●	●	●		
Buckhorn Lake **Lac Buckhorn** 4429/7823 Peterborough Co./Cté de Peterborough	Walleye[2,8] Doré[2,8]	●	●	●	●	●	●	●		
	Smallmouth Bass[2,8] Achigan à petite bouche[2,8]	●	●	●	●	●	●			
	Yellow Perch[2,8] Perchaude[2,8]	●	●	●						
	Carp[2] Carpe[2]				●	●	●	●	●	●
Buckshot Lake **Lac Buckshot** 4500/7704 Miller Twp./Canton de Miller Frontenac Co./Cté de Frontenac	Walleye[4] Doré[4]			●	●	●	●	●		
	Smallmouth Bass[4] Achigan à petite bouche[4]		●	●	●	●				
Buller Lake **Lac Buller** 4448/7846 Lutterworth Twp./Canton de Lutterworth Haliburton Co./Cté d'Haliburton	Cisco[1] Cisco de lac[1]					●				

		15-20 (6-8)	20-25 (8-10)	25-30 (10-12)	30-35 (12-14)	35-45 (14-18)	45-55 (18-22)	55-65 (22-26)	65-75 (26-30)	> 75 (>30)
Canagagigue Creek **Ruisseau Canagagigue** downstream of Elmira/en aval d'Elmira 4336/8033 Woolwich Twp./Canton de Woolwich Waterloo R.M./Mun. rég. de Waterloo	White Sucker[2,7,8] Meunier noir[2,7,8]	●	●	●	●					
	Rock Bass[2,7,8] Crapet de roche[2,7,8]	●	●							
	Brown Bullhead[1,7] Barbotte brune[1,7]		●							
Canal Lake **Lac Canal** 4434/7903 Carden & Eldon Twps. Cantons de Carden et d'Eldon Victoria Co./Cté de Victoria	Walleye[1] Doré[1]	●	●	●	●	●	●	●		
	Largemouth Bass[2] Achigan à grande bouche[2]	●	●	●	●	●				
	Yellow Perch[1] Perchaude[1]	●	●							
	Northern Pike[1] Brochet[1]					●	●	●		
Canisbay Lake **Lac Canisbay** 4534/7835 Canisbay Twp./Canton de Canisbay Nipissing Dist./Dist. de Nipissing	Lake Trout[4] Truite de lac[4]					●	●	●	●	
Cardwell Lake **Lac Cardwell** 4516/7755 Wicklow Twp./Canton de Wicklow Hastings Co./Cté d'Hastings	Smallmouth Bass[2] Achigan à petite bouche[2]			●	●	●	●			
	Yellow Perch[1] Perchaude[1]	●	●	●						
Caribou Lake **Lac Caribou** 4556/8004 McConkey Twp./Canton de McConkey Parry Sound Dist./Dist. de Parry Sound	Lake Trout[2] Truite de lac[2]					●	●	●		
	Smallmouth Bass[2] Achigan à petite bouche[2]	●	●	●	●	●				
	Walleye[2] Doré[2]					●	●	●		
Cashel Lake **Lac Cashel** 4455/7733 Cashel Twp./Canton de Cashel Hastings Co./Cté d'Hastings	White Sucker[2] Meunier noir[2]			●	●	●	●			
Cecebe Lake **Lac Cecebe** 4538/7933 Chapman Twp./Canton de Chapman Parry Sound Dist./Dist. de Parry Sound	Walleye[1] Doré[1]	●	●	●	●	●	●	●	●	●
	Smallmouth Bass[1] Achigan à petite bouche[1]	●	●	●	●	●	●			

Fish size in centimetres (inches)
Longueur du poisson en centimètres (pouces)

Water Body / Cours d'eau	Fish Species / Espèces de poisson	15-20 (6-8)	20-25 (8-10)	25-30 (10-12)	30-35 (12-14)	35-45 (14-18)	45-55 (18-22)	55-65 (22-26)	65-75 (26-30)	> 75 (>30)
Cedar Lake **Lac Cedar** 4601/7828 Deacon Twp./Canton de Deacon Nipissing Dist./Dist. de Nipissing	Lake Trout[1] Truite de lac[1]									
	Walleye[1] Doré[1]									
Centennial Lake **Lac Centennial** 4509/7703 Matawatchan Twp. Canton de Matawatchan Renfrew Co./Cté de Renfrew	Smallmouth Bass[2] Achigan à petite bouche[2]									
Centre Lake **Lac Centre** 4501/7803 Cardiff Twp./Canton de Cardiff Haliburton Co./Cté d'Haliburton	Largemouth Bass[6] Achigan à grande bouche[6]									
	Smallmouth Bass[6] Achigan à petite bouche[6]									
	Lake Trout[6] Truite de lac[6]									
Chandos Lake **Lac Chandos** 4448/7803 Chandos Twp./Canton de Chandos Peterborough Co./Cté de Peterborough	Lake Trout[2] Truite de lac[2]									
	Largemouth Bass[1] Achigan à grande bouche[1]									
	Smallmouth Bass[1] Achigan à petite bouche[1]									
	Walleye[1] Doré[1]									
	Cisco[2] Cisco de lac[2]									
Charleston Lake **Lac Charleston** 4432/7600 Leeds & Lansdowne Twps. Cantons de Leeds et de Lansdowne Leeds Co./Cté de Leeds	Largemouth Bass[2,8] Achigan à grande bouche[2,8]									
	Brown Bullhead[2,8] Barbotte brune[2,8]									
	Lake Trout[2,8] Truite de lac[2,8]									
	Yellow Perch[2,8] Perchaude[2,8]									
	Bluegill[2,8] Crapet arlequin[2,8]									
	White Sucker[2,8] Meunier noir[2,8]									
	Northern Pike[2,8] Brochet[2,8]									

Fish size in centimetres (inches)
Longueur du poisson en centimètres (pouces)

Water Body / Cours d'eau	Fish Species / Espèces de poisson	15-20 (6-8)	20-25 (8-10)	25-30 (10-12)	30-35 (12-14)	35-45 (14-18)	45-55 (18-22)	55-65 (22-26)	65-75 (26-30)	> 75 (>30)
Lake Clear **Lac Clear** 4526/7712 Sebastopol Twp./Canton de Sebastopol Renfrew Co./Cté de Renfrew	Northern Pike[2] Brochet[2]									
	Whitefish[2] Grand corégone[2]									
	Lake Trout[2] Truite de lac[2]									
	Yellow Perch[2] Perchaude[2]									
	White Sucker[2] Meunier noir[2]									
	Smallmouth Bass[2] Achigan à petite bouche[2]									
	Ling[2] Lotte[2]									
	Rock Bass[2] Crapet de roche[2]									
Clearwater Lake **Lac Clearwater** 4448/7914 Morrison Twp./Canton de Morrison Muskoka D.M./Mun. du d. de Muskoka	Lake Trout[1] Truite de lac[1]									
	Smallmouth Bass[1] Achigan à petite bouche[1]									
Clinto Lake **Lac Clinto** 4519/7852 McClintock Twp./Canton de McClintock Haliburton Co./Cté d'Haliburton	Lake Trout[2] Truite de lac[2]									
Commanda Lake **Lac Commanda** 4601/7943 Patterson Twp./Canton de Patterson Parry Sound Dist./Dist. de Parry Sound	Walleye[1] Doré[1]									
Conestogo River **Rivière Conestogo** Downstream of Conestogo Dam en aval du barrage Conestogo 4340/8043 Peel Twp./Canton de Peel Wellington Co./Cté de Wellington	Northern Pike[2,8] Brochet[2,8]									
	Smallmouth Bass[2,8] Achigan à petite bouche[2,8]									
	Yellow Perch[2,8] Perchaude[2,8]									

		15-20 (6-8)	20-25 (8-10)	25-30 (10-12)	30-35 (12-14)	35-45 (14-18)	45-55 (18-22)	55-65 (22-26)	65-75 (26-30)	> 75 (>30)
Cheddar Lake **Lac Cheddar** 4458/7808 Cardiff Twp./Canton de Cardiff Haliburton Co./Cté d'Haliburton	Brook Trout[2] Truite mouchetée[2]									
Chemung Lake **Lac Chemung** 4424/7824 Ennismore & Smith Twps. Cantons d'Ennismore et de Smith Peterborough Co./Cté de Peterborough	Walleye[1] Doré[1]									
	Smallmouth Bass[2] Achigan à petite bouche[2]									
	Yellow Perch[1] Perchaude[1]									
Chesley Lake **Lac Chesley** 4433/8114 Amabel Twp./Canton d'Amabel Bruce Co./Cté de Bruce	Smallmouth Bass[1] Achigan à petite bouche[1]									
	Walleye[1] Doré[1]									
Christie Lake **Lac Christie** 4448/7626 Bathurst Twp./Canton de Bathurst Lanark Co./Cté de Lanark	Walleye[1] Doré[1]									
Clear Lake **Lac Clear** 4502/7901 Oakley Twp./Canton d'Oakley Muskoka D.M./Mun. du d. de Muskoka	Lake Trout[2] Truite de lac[2]									
Clear Lake **Lac Clear** 4511/7843 Sherborne Twp./Canton de Sherborne Haliburton Co./Cté d'Haliburton	Lake Trout[6] Truite de lac[6]									
Clear (Schamerhorn) **Lake/Lac** **Clear (Schamerhorn)** 4531/7916 Perry Twp./Canton de Perry Parry Sound Dist./Dist. de Parry Sound	Smallmouth Bass[2] Achigan à petite bouche[2]									

		15-20 (6-8)	20-25 (8-10)	25-30 (10-12)	30-35 (12-14)	35-45 (14-18)	45-55 (18-22)	55-65 (22-26)	65-75 (26-30)	> 75 (>30)
Consecon Lake **Lac Consecon** 4400/7727 Ameliasburgh & Hillier Twps. Cantons d'Ameliasburgh et d'Hillier Prince Edward Co./Cté de Prince Edward	Walleye[1] Doré[1]									
	Northern Pike[1] Brochet[1]									
Constance Lake **Lac Constance** 4524/7559 March Twp./Canton de March Ottawa-Carleton R.M. Mun. rég. d'Ottawa-Carleton	Northern Pike[2] Brochet[2]									
Constant Lake **Lac Constant** 4524/7659 Grattan Twp./Canton de Grattan Renfrew Co./Cté de Renfrew	Yellow Perch[5] Perchaude[5]									
	Northern Pike[5,8] Brochet[5,8]									
	Walleye[5] Doré[5]									
Contau Lake **Lac Contau** 4453/7826 Glamorgan Twp./Canton de Glamorgan Haliburton Co./Cté d'Haliburton	Walleye[1] Doré[1]									
Cootes Paradise **Le Paradis** **de la Foulque** 4316/7955 W. Flamborough Twp. Canton de W. Flamborough Hamilton-Wentworth R.M. Mun. rég. d'Hamilton-Wentworth	White Perch[5] Bar-perche[5]									
Cordova Lake **Lac Cordova** 4435/7750 Belmont Twp./Canton de Belmont Peterborough Co./Cté de Peterborough	Walleye[2,8] Doré[2,8]									
	Smallmouth Bass[2,8] Achigan à petite bouche[2,8]									
Lake Couchiching **Lac Couchiching** 4440/7922 Orillia Twp./Canton d'Orillia Simcoe Co./Cté de Simcoe	Smallmouth Bass[1] Achigan à petite bouche[1]									
	Largemouth Bass[1] Achigan à grande bouche[1]									
	Walleye[1] Doré[1]									
	Northern Pike[1] Brochet[1]									

Fish size in centimetres (inches)
Longueur du poisson en centimètres (pouces)

Water Body / Cours d'eau	Fish Species / Espèces de poisson	15-20 (6-8)	20-25 (8-10)	25-30 (10-12)	30-35 (12-14)	35-45 (14-18)	45-55 (18-22)	55-65 (22-26)	65-75 (26-30)	> 75 (30)
Lake Couchiching / Lac Couchiching Cunningham Bay/Baie Cunningham 4442/7922 Orillia Twp./Canton d'Orillia Simcoe Co./Cté de Simcoe	Yellow Perch[4] / Perchaude[4]	●	●	●						
Cranberry Lake / Lac Cranberry 4507/7834 Guilford Twp./Canton de Guilford Haliburton Co./Cté d'Haliburton	Largemouth Bass[2] / Achigan à grande bouche[2]			●	●	●				
Crane Lake / Lac Crane 4513/7957 Conger Twp./Canton de Conger Parry Sound Dist./Dist. de Parry Sound	Largemouth Bass[1] / Achigan à grande bouche[1]		●	●	●	●				
	Smallmouth Bass[1] / Achigan à petite bouche[1]			●	●					
Credit River / Rivière Credit Reid Dam at Streetsville Barrage Reid à Streetsville 4335/7943 Toronto Twp./Canton de Toronto Peel R.M./Mun. rég. de Peel	Chinook[5,7,8] / Saumon chinook[5,7,8]					●	●	●	●	●
	White Sucker[3] / Meunier noir[3]	●	●	●	●					
	Coho[5,7,8] / Saumon coho[5,7,8]				●	●	●	●	●	●
	White Bass[2] / Bar blanc[2]		●	●						
	Rainbow Trout[5,8] / Truite arc-en-ciel[5,8]			●	●	●	●	●	●	●
	Brown Trout[5,8] / Truite brune[5,8]						●	●	●	●
Crosby Lake / Lac Crosby 4445/7626 N. Crosby Twp./Canton de N. Crosby Leeds Co./Cté de Leeds	Walleye[1] / Doré[1]			●	●	●	●			
	Smallmouth Bass[4] / Achigan à petite bouche[4]	●	●	●	●	●				
Cross (Lyell) Lake / Lac Cross (Lyell) 4524/7757 Lyell Twp./Canton de Lyell Nipissing Dist./Dist. de Nipissing	Smallmouth Bass[1] / Achigan à petite bouche[1]		●	●						
Crotch Lake / Lac Crotch 4455/7648 Palmerston Twp./Canton de Palmerston Frontenac Co./Cté de Frontenac	Walleye[1] / Doré[1]			●	●	●	●	●		
	Smallmouth Bass[4] / Achigan à petite bouche[4]		●	●	●	●	●			

Fish size in centimetres (inches)
Longueur du poisson en centimètres (pouces)

Water Body / Cours d'eau	Fish Species / Espèces de poisson	15-20 (6-8)	20-25 (8-10)	25-30 (10-12)	30-35 (12-14)	35-45 (14-18)	45-55 (18-22)	55-65 (22-26)	65-75 (26-30)	> 75 (30)
Dickey Lake / Lac Dickey 4447/7744 Lake Twp./Canton de Lake Hastings Co./Cté d'Hastings	Lake Trout[1] / Truite de lac[1]				●	●	●			
	Smallmouth Bass[1] / Achigan à petite bouche[1]	●	●	●	●	●				
Dickie Lake / Lac Dickie 4509/7905 McLean Twp./Canton de McLean Muskoka D.M./Mun. du d. de Muskoka	Smallmouth Bass[2] / Achigan à petite bouche[2]		●	●	●	●				
Dickson Lake / Lac Dickson 4547/7812 Dickson Twp./Canton de Dickson Nipissing Dist./Dist. de Nipissing	Brook Trout[2] / Truite mouchetée[2]	●	●	●	●	●	●			
Doe Lake / Lac Doe 4532/7924 Ryerson Twp./Canton de Ryerson Parry Sound Dist./Dist. de Parry Sound	Northern Pike[2] / Brochet[2]				●	●	●	●	●	
	Walleye[2] / Doré[2]		●	●	●	●	●	●		
	Smallmouth Bass[1] / Achigan à petite bouche[1]		●	●	●	●				
Dog Lake / Lac Dog 4513/7830 Eyre Twp./Canton d'Eyre Haliburton Co./Cté d'Haliburton	Brook Trout[2] / Truite mouchetée[2]			●	●	●	●			
Dollars Lake / Lac Dollars 4556/8013 Blair Twp./Canton de Blair Parry Sound Dist./Dist. de Parry Sound	Walleye[5] / Doré[5]			●	●	●	●			
Lake Doré / Lac Doré 4537/7707 Wilberforce Twp./Canton de Wilberforce Renfrew Co./Cté de Renfrew	Smallmouth Bass[2] / Achigan à petite bouche[2]			●	●	●	●			
	Northern Pike[1] / Brochet[1]				●	●	●	●	●	
	Yellow Perch[2,8] / Perchaude[2,8]	●	●							

		15-20 (6-8)	20-25 (8-10)	25-30 (10-12)	30-35 (12-14)	35-45 (14-18)	45-55 (18-22)	55-65 (22-26)	65-75 (26-30)	> 75 (>30)
Crowe Lake **Lac Crowe** 4429/7744 Belmont Twp./Canton de Belmont Peterborough Co./Cté de Peterborough	Walleye[2] Doré[2]									
	Smallmouth Bass[2] Achigan à petite bouche[2]									
Crown Lake **Lac Crown** 4526/7840 Livingstone Twp./Canton de Livingstone Haliburton Co./Cté d'Haliburton	Brook Trout[6] Truite mouchetée[6]									
Crystal Lake **Lac Crystal** 4445/7829 Galway Twp./Canton de Galway Peterborough Co./Cté de Peterborough	Smallmouth Bass[2,8] Achigan à petite bouche[2,8]									
	Whitefish[1] Grand corégone[1]									
Dalhousie Lake **Lac Dalhousie** 4458/7634 Dalhousie Twp./Canton de Dalhousie Lanark Co./Cté de Lanark	Walleye[1] Doré[1]									
	White Sucker[2] Meunier noir[2]									
Dalrymple Lake **Lac Dalrymple** 4438/7907 Carden Twp./Canton de Carden Victoria Co./Cté de Victoria	Walleye[1] Doré[1]									
	Smallmouth Bass[1] Achigan à petite bouche[1]									
	Northern Pike[1] Brochet[1]									
Delano Lake **Lac Delano** 4531/7836 Canisbay Twp./Canton de Canisbay Nipissing Dist./Dist. de Nipissing	Lake Trout[6] Truite de lac[6]									
Depot Lake **Lac Depot** 4515/7832 Eyre Twp./Canton d'Eyre Haliburton Co./Cté d'Haliburton	White Sucker[1] Meunier noir[1]									
Devil Lake **Lac Devil** 4435/7627 Bedford Twp./Canton de Bedford Frontenac Co./Cté de Frontenac	Lake Trout[1] Truite de lac[1]									
	Smallmouth Bass[1] Achigan à petite bouche[1]									
Diamond Lake **Lac Diamond** 4504/7802 Herschel Twp./Canton d'Herschel Hastings Co./Cté d'Hastings	Lake Trout[1] Truite de lac[1]									

		15-20 (6-8)	20-25 (8-10)	25-30 (10-12)	30-35 (12-14)	35-45 (14-18)	45-55 (18-22)	55-65 (22-26)	65-75 (26-30)	> 75 (>30)
Drag Lake **Lac Drag** 4505/7824 Dudley & Dysart Twps. Cantons de Dudley et de Dysart Haliburton Co./Cté d'Haliburton	Smallmouth Bass[1] Achigan à petite bouche[1]									
	Lake Trout[4] Truite de lac[4]									
	Cisco[1] Cisco de lac[1]									
Dropledge Lake **Lac Dropledge** 4516/7731 Raglan Twp./Canton de Raglan Renfrew Co./Cté de Renfrew	Brook Trout[2] Truite mouchetée[2]									
Duck Lake **Lac Duck** 4513/7831 Guilford Twp./Canton de Guilford Haliburton Co./Cté d'Haliburton	Brook Trout[2] Truite mouchetée[2]									
Duck Lake **Lac Duck** 4500/7839 Minden Twp./Canton de Minden Haliburton Co./Cté d'Haliburton	Smallmouth Bass[1] Achigan à petite bouche[1]									
	White Sucker[1] Meunier noir[1]									
Duffin Creek (east) **Ruisseau Duffin (est)** 4349/7902 Pickering Twp./Canton de Pickering Durham R.M./Mun. rég. de Durham	Brook Trout[2] Truite mouchetée[2]									
Duffin Creek (west) **Ruisseau Duffin (ouest)** 4358/7911 Pickering Twp./Canton de Pickering Durham R.M./Mun. rég. de Durham	Brook Trout[2] Truite mouchetée[2]									
Dumbell Lake **Lac Dumbell** 4449/7934 Matchedash Twp. Canton de Matchedash Simcoe Co./Cté de Simcoe	Black Crappie[1] Marigane noire[1]									
	Yellow Perch[1] Perchaude[1]									
Dummer (White) Lake **Lac Dummer (White)** 4432/7806 Dummer Twp./Canton de Dummer Peterborough Co./Cté de Peterborough	Walleye[1] Doré[1]									
	Yellow Perch[1] Perchaude[1]									
Dutton Lake **Lac Dutton** 4516/7831 Eyre Twp./Canton d'Eyre Haliburton Co./Cté d'Haliburton	White Sucker[1] Meunier noir[1]									

Water Body / Cours d'eau	Fish Species / Espèces de poisson	15-20 (6-8)	20-25 (8-10)	25-30 (10-12)	30-35 (12-14)	35-45 (14-18)	45-55 (18-22)	55-65 (22-26)	65-75 (26-30)	> 75 (>30)
		Fish size in centimetres (inches) / Longueur du poisson en centimètres (pouces)								
Eagle Lake / Lac Eagle 4441/7642 Olden Twp./Canton d'Olden Frontenac Co./Cté de Frontenac	Lake Trout[1] / Truite de lac[1]									
	Largemouth Bass[1] / Achigan à grande bouche[1]									
	Smallmouth Bass[1] / Achigan à petite bouche[1]									
Eagle Lake / Lac Eagle 4550/7930 Machar Twp./Canton de Machar Parry Sound Dist./Dist. de Parry Sound	Smallmouth Bass[1] / Achigan à petite bouche[1]									
East Lake / Lac East 4355/7712 Athol Twp./Canton d'Athol Prince Edward Co. Cté de Prince Edward	Smallmouth Bass[4] / Achigan à petite bouche[4]									
	Walleye[1] / Doré[1]									
Eastern Lake / Lac Eastern 4448/7929 Matchedash Twp. Canton de Matchedash Simcoe Co./Cté de Simcoe	Largemouth Bass[2] / Achigan à grande bouche[2]									
Eels Lake / Lac Eels 4454/7808 Anstruther Twp./Canton d'Anstruther Peterborough Co./Cté de Peterborough	Lake Trout[2] / Truite de lac[2]									
Eglinton Flats Pond / Étang Eglinton Flats 4341/7928 York	Brown Bullhead[2] / Barbotte brune[2]									
	Goldfish[2] / Poisson doré[2]									
Emmett Lake / Lac Emmett 4513/8128 St. Edmunds Twp. Canton de St. Edmunds Bruce Co./Cté de Bruce	Northern Pike[1] / Brochet[1]									
	Smallmouth Bass[4] / Achigan à petite bouche[4]									
Eugenia Lake / Lac Eugenia 4419/8030 Artemesia Twp./Canton d'Artemesia Grey Co./Cté de Grey	Rock Bass[1] / Crapet de roche[1]									
	Yellow Perch[1] / Perchaude[1]									

Water Body / Cours d'eau	Fish Species / Espèces de poisson	15-20 (6-8)	20-25 (8-10)	25-30 (10-12)	30-35 (12-14)	35-45 (14-18)	45-55 (18-22)	55-65 (22-26)	65-75 (26-30)	> 75 (>30)
		Fish size in centimetres (inches) / Longueur du poisson en centimètres (pouces)								
Fisher Lake / Lac Fisher 4523/7848 McClintock Twp./Canton de McClintock Haliburton Co./Cté d'Haliburton	Brook Trout[2,8] / Truite mouchetée[2,8]									
Flaherty Lake / Lac Flaherty 4520/7855 McClintock Twp Canton de McClintock Haliburton Co./Cté d'Haliburton	Brook Trout[1] / Truite mouchetée[1]									
Fletcher Lake / Lac Fletcher 4521/7847 McClintock Twp./Canton de McClintock Haliburton Co./Cté d'Haliburton	Lake Trout[1] / Truite de lac[1]									
Foote Lake / Lac Foote 4528/7911 Perry Twp./Canton de Perry Parry Sound Dist./Dist. de Parry Sound	Smallmouth Bass[1] / Achigan à petite bouche[1]									
Fortune Lake / Lac Fortune 4506/7701 Miller Twp./Canton de Miller Frontenac Co./Cté de Frontenac	Largemouth Bass[1] / Achigan à grande bouche[1]									
Four Mile Lake / Lac Four Mile 4441/7845 Somerville Twp./Canton de Somerville Victoria Co./Cté de Victoria	Walleye[4] / Doré[4]									
	Smallmouth Bass[4] / Achigan à petite bouche[4]									
Fox Lake / Lac Fox 4522/7921 Stisted Twp./Canton de Stisted Muskoka D.M./Mun. du d. de Muskoka	Smallmouth Bass[2] / Achigan à petite bouche[2]									
	Largemouth Bass[1] / Achigan à grande bouche[1]									
	Northern Pike[1] / Brochet[1]									
Fraser Lake / Lac Fraser 4511/7739 Carlow Twp./Canton de Carlow Hastings Co./Cté d'Hastings	Smallmouth Bass[4] / Achigan à petite bouche[4]									
	Walleye[1] / Doré[1]									
	Northern Pike[1] / Brochet[1]									

		15-20 (6-8)	20-25 (8-10)	25-30 (10-12)	30-35 (12-14)	35-45 (14-18)	45-55 (18-22)	55-65 (22-26)	65-75 (26-30)	> 75 (30)
Fairy Lake **Lac Fairy** 4520/7911 Chaffey Twp./Canton de Chaffey Muskoka D.M./Mun. du d. de Muskoka	Lake Trout[2] Truite de lac[2]									
	Smallmouth Bass[2] Achigan à petite bouche[2]									
Faraday Lake **Lac Faraday** 4504/7755 Faraday Twp./Canton de Faraday Hastings Co./Cté d'Hastings	Smallmouth Bass[2] Achigan à petite bouche[2]									
Farlain Lake **Lac Farlain** 4449/7959 Tiny Twp./Canton de Tiny Simcoe Co./Cté de Simcoe	Smallmouth Bass[2,8] Achigan à petite bouche[2,8]									
	Largemouth Bass[2,8] Achigan à grande bouche[2,8]									
Farrel Lake **Lac Farrel** 4457/7806 Cardiff Twp./Canton de Cardiff Haliburton Co./Cté d'Haliburton	White Sucker[4] Meunier noir[4]									
Farrell (Farren) Lake **Lac Farrell (Farren)** 4446/7630 S. Sherbrooke Twp. Canton de S. Sherbrooke Lanark Co./Cté de Lanark	Smallmouth Bass[1] Achigan à petite bouche[1]									
	Yellow Perch[1] Perchaude[1]									
	White Sucker[1] Meunier noir[1]									
	Cisco[1] Cisco de lac[1]									
Fawn Lake **Lac Fawn** 4510/7915 Macaulay & Stephenson Twps. Cantons de Macaulay et de Stephenson Muskoka D.M./Mun. du d. de Muskoka	Largemouth Bass[2] Achigan à grande bouche[2]									
	White Sucker[1] Meunier noir[1]									
Fifteen Mile Lake **Lac Fifteen Mile** 4521/7858 Franklin Twp./Canton de Franklin Haliburton Co./Cté d'Haliburton	Lake Trout[1] Truite de lac[1]									
Fifth Depot Lake **Lac Fifth Depot** 4434/7652 Hinchenbrooke Twp. Canton d'Hinchenbrooke Frontenac Co./Cté de Frontenac	Walleye[2,8] Doré[2,8]									
	Smallmouth Bass[2,8] Achigan à petite bouche[2,8]									

		15-20 (6-8)	20-25 (8-10)	25-30 (10-12)	30-35 (12-14)	35-45 (14-18)	45-55 (18-22)	55-65 (22-26)	65-75 (26-30)	> 75 (30)
Fraser Lake **Lac Fraser** 4603/8005 I.R. 9/Rés. ind. 9 Parry Sound Dist./Dist. de Parry Sound	Largemouth Bass[1] Achigan à grande bouche[1]									
French River **Rivière des Français** 4556/8054 Parry Sound Dist./Dist. de Parry Sound	Ling[2] Lotte[2]									
	Walleye[2] Doré[2]									
	Whitefish[2] Grand corégone[2]									
(Lower) French River **Rivière des Français** **(tronçon inf.)** 4605/8010 I.R. 9/Rés. ind. 9 Parry Sound Dist./Dist. de Parry Sound	Walleye[1] Doré[1]									
	White Sucker[1] Meunier noir[1]									
	Smallmouth Bass[1] Achigan à petite bouche[1]									
(Upper) French River **Rivière des Français** **(tronçon sup.)** 4610/7950 I.R. 9/Rés. ind. 9 Parry Sound Dist./Dist. de Parry Sound	Smallmouth Bass[1] Achigan à petite bouche[1]									
	Walleye[1] Doré[1]									
	White Sucker[1] Meunier noir[1]									
	Northern Pike[1] Brochet[1]									
Galeairy Lake **Lac Galeairy** 4530/7817 Airy Twp./Canton d'Airy Nipissing Dist./Dist. de Nipissing	Smallmouth Bass[4] Achigan à petite bouche[4]									

Water Body / Cours d'eau	Fish Species / Espèces de poisson	Fish size in centimetres (inches) / Longueur du poisson en centimètres (pouces): 15-20 (6-8)	20-25 (8-10)	25-30 (10-12)	30-35 (12-14)	35-45 (14-18)	45-55 (18-22)	55-65 (22-26)	65-75 (26-30)	> 75 (>30)
Gananoque Lake / Lac Gananoque 4427/7609 Leeds & Lansdowne Twps. Cantons de Leeds et de Lansdowne Leeds Co./Cté de Leeds	Largemouth Bass[2,8] / Achigan à grande bouche[2,8]									
	Black Crappie[1] / Marigane noire[1]									
	Northern Pike[2,8] / Brochet[2,8]									
	Bluegill[2,8] / Crapet arlequin[2,8]									
	Pumpkinseed[1] / Crapet-soleil[1]									
	Brown Bullhead[2,8] / Barbotte brune[2,8]									
	Yellow Perch[2,8] / Perchaude[2,8]									
Ganaraska River / Rivière Ganaraska Port Hope 4357/7818 Hope Twp./Canton d'Hope Northumberland Co Cté de Northumberland	Rainbow Trout[5,7,8] / Truite arc-en-ciel[5,7,8]									
	Brown Trout[5,8] / Truite brune[5,8]									
Loch Garry 4515/7443 Kenyon Twp./Canton de Kenyon Glengarry Co./Cté de Glengarry	Largemouth Bass[2,8] / Achigan à grande bouche[2,8]									
George Lake / Lac George 4512/8128 St. Edmunds Twp. Canton de St. Edmunds Bruce Co./Cté de Bruce	Smallmouth Bass[4] / Achigan à petite bouche[4]									
Gibson Lake / Lac Gibson 4458/7945 Gibson Twp./Canton de Gibson Muskoka D.M./Mun. du d. de Muskoka	Walleye[1] / Doré[1]									
Lake Gibson / Lac Gibson 4306/7914 Thorold Twp./Canton de Thorold Niagara R.M./Mun. rég. de Niagara	Redhorse Sucker[2] / Suceur rouge[2]									
	Brown Bullhead[2] / Barbotte brune[2]									
	White Sucker[1] / Meunier noir[1]									

Water Body / Cours d'eau	Fish Species / Espèces de poisson	Fish size in centimetres (inches) / Longueur du poisson en centimètres (pouces): 15-20 (6-8)	20-25 (8-10)	25-30 (10-12)	30-35 (12-14)	35-45 (14-18)	45-55 (18-22)	55-65 (22-26)	65-75 (26-30)	> 75 (>30)
Grand River / Rivière Grand Blair 4323/8023 Waterloo R.M./Mun. rég. de Waterloo	Smallmouth Bass[2,8] / Achigan à petite bouche[2,8]									
	Northern Pike[2,8] / Brochet[2,8]									
	Carp[2,8] / Carpe[2,8]									
Grand River / Rivière Grand Galt, Upstream of Parkhill Dam Galt, en amont du barrage Parkhill 4322/8019 Waterloo R.M./Mun. rég. de Waterloo	Black Crappie[2,8] / Marigane noire[2,8]									
	Smallmouth Bass[2,8] / Achigan à petite bouche[2,8]									
	White Sucker[2,8] / Meunier noir[2,8]									
Grand River / Rivière Grand Brantford 4308/8016 Brantford Twp./Canton de Brantford Brant Co./Cté de Brant	Smallmouth Bass[2,8] / Achigan à petite bouche[2,8]									
Grand River / Rivière Grand Caledonia-Dunnville 4304/7957 Haldimand-Norfolk R.M. Mun. rég. d'Haldimand-Norfolk	Walleye[2,8] / Doré[2,8]									
	Northern Pike[1] / Brochet[1]									
	Smallmouth Bass[1] / Achigan à petite bouche[1]									
	Carp[2,5,8] / Carpe[2,5,8]									
	Brown Bullhead[2,5,8] / Barbotte brune[2,5,8]									
Grand River / Rivière Grand Dunnville-Port Maitland 4251/7934 Haldimand-Norfolk R.M. Mun. rég. d'Haldimand-Norfolk	Walleye[4] / Doré[4]									
	Smallmouth Bass[1] / Achigan à petite bouche[1]									
	Largemouth Bass[1] / Achigan à grande bouche[1]									
	Coho[1] / Saumon coho[1]									
	Redhorse Sucker[2] / Suceur rouge[2]									

		15-20 (6-8)	20-25 (8-10)	25-30 (10-12)	30-35 (12-14)	35-45 (14-18)	45-55 (18-22)	55-65 (22-26)	65-75 (26-30)	> 75 >(30)
Gillies Lake **Lac Gillies** 4512/8120 Lindsay Twp./Canton de Lindsay Bruce Co./Cté de Bruce	Cisco[1] Cisco de lac[1]									
	Lake Trout[1] Truite de lac[1]									
Gloucester Pool **Bassin Gloucester** Severn River/Rivière Severn 4451/7942 Baxter Twp./Canton de Baxter Muskoka D.M./Mun. du d. de Muskoka	Smallmouth Bass[2] Achigan à petite bouche[2]									
	Northern Pike[2] Brochet[2]									
	Walleye[2] Doré[2]									
	Black Crappie[1] Marigane noire[1]									
	Largemouth Bass[1] Achigan à grande bouche[1]									
Go Home Lake **Lac Go Home** 4501/7951 Gibson Twp./Canton de Gibson Muskoka D.M./Mun. du d. de Muskoka	Walleye[1] Doré[1]									
Golden Lake **Lac Golden** 4534/7721 N. & S. Algoma Twps. Cantons de N. et S. Algoma Renfrew Co./Cté de Renfrew	Largemouth Bass[1] Achigan à grande bouche[1]									
	Smallmouth Bass[1] Achigan à petite bouche[1]									
	White Sucker[1] Meunier noir[1]									
	Walleye[2] Doré[2]									
Graham Lake **Lac Graham** 4434/7553 Front of Yonge Twp. Canton de Front of Yonge Leeds Co./Cté de Leeds	Largemouth Bass[2,8] Achigan à grande bouche[2,8]									
	Smallmouth Bass[1] Achigan à petite bouche[1]									
Grand River **Rivière Grand** Woolner's Flats, Kitchener 4320/8030 Waterloo R.M./Mun. rég. de Waterloo	Smallmouth Bass[2,8] Achigan à petite bouche[2,8]									
Grand River **Rivière Grand** Breslau 4328/8025 Waterloo R.M./Mun. rég. de Waterloo	Smallmouth Bass[1,7] Achigan à petite bouche[1,7]									
	Rock Bass[1,7] Crapet de roche[1,7]									

		15-20 (6-8)	20-25 (8-10)	25-30 (10-12)	30-35 (12-14)	35-45 (14-18)	45-55 (18-22)	55-65 (22-26)	65-75 (26-30)	> 75 >(30)
	Carp[2] Carpe[2]									
	Gizzard Shad[2] Alose à gésier[2]									
	Brown Bullhead[2] Barbotte brune[2]									
	Channel Catfish[2] Barbue de rivière[2]									
	Northern Pike[2,8] Brochet[2,8]									
Grass (Sweny) Lake **Lac Grass (Sweny)** 4541/7912 Proudfoot Twp./Canton de Proudfoot Parry Sound Dist./Dist. de Parry Sound	Lake Trout[2] Truite de lac[2]									
Green Lake **Lac Green** 4509/7636 Lavant Twp./Canton de Lavant Lanark Co./Cté de Lanark	Northern Pike[1] Brochet[1]									
	Brook Trout[4] Truite mouchetée[4]									
Grenadier Pond **Étang Grenadier** 4338/7928 Toronto	Black Crappie[5] Marigane noire[5]									
	White Perch[5] Bar-perche[5]									
	Pumpkinseed[5] Crapet-soleil[5]									
	Brown Bullhead[2] Barbotte brune[2]									
Gull Lake **Lac Gull** 4451/7847 Lutterworth Twp./Canton de Lutterworth Haliburton Co./Cté d'Haliburton	Lake Trout[4] Truite de lac[4]									
	Largemouth Bass[1] Achigan à grande bouche[1]									
	Smallmouth Bass[1] Achigan à petite bouche[1]									
Haines Lake **Lac Haines** 4521/7956 Foley & McDougall Twps. Cantons de Foley et de McDougall Parry Sound Dist./Dist. de Parry Sound	Smallmouth Bass[1] Achigan à petite bouche[1]									

Fish size in centimetres (inches)
Longueur du poisson en centimètres (pouces)

Water Body / Cours d'eau	Fish Species / Espèces de poisson	15-20 (6-8)	20-25 (8-10)	25-30 (10-12)	30-35 (12-14)	35-45 (14-18)	45-55 (18-22)	55-65 (22-26)	65-75 (26-30)	> 75 (>30)
Halfway Lake / Lac Halfway 4507/7914 Macaulay Twp./Canton de Macaulay Muskoka D.M./Mun. du d. de Muskoka	White Sucker[1] / Meunier noir[1]	●	●	●	●	●				
Haliburton Lake / Lac Haliburton 4512/7824 Harburn Twp./Canton d'Harburn Haliburton Co./Cté d'Haliburton	Whitefish[1] / Grand corégone[1]			●	●	●				
	Lake Trout[2] / Truite de lac[2]					●	●	●	●	
Halls Lake / Lac Halls 4506/7845 Stanhope Twp./Canton de Stanhope Haliburton Co./Cté d'Haliburton	White Sucker[1] / Meunier noir[1]					●	●			
	Lake Trout[2] / Truite de lac[2]	●	●	●	●	●	●			
Hamlock Lake #1 / Lac Hamlock N° 1 4606/8006 I.R. 9/Rés. ind. 9 Parry Sound Dist./Dist. de Parry Sound	Largemouth Bass[1] / Achigan à grande bouche[1]	●	●	●	●	●	●			
	Rock Bass[1] / Crapet de roche[1]	●	●	●						
Hamlock Lake #2 / Lac Hamlock N° 2 4606/8007 I.R. 9/Rés. ind. 9 Parry Sound Dist./Dist. de Parry Sound	Largemouth Bass[1] / Achigan à grande bouche[1]		●	●	●	●				
	Yellow Perch[1] / Perchaude[1]	●	●							
	Rock Bass[1] / Crapet de roche[1]	●								
Harp Lake / Lac Harp 4523/7907 Chaffey Twp./Canton de Chaffey Muskoka D.M./Mun. du d. de Muskoka	Lake Trout[2] / Truite de lac[2]		●	●	●	●	●	●	●	●
	White Sucker[1] / Meunier noir[1]				●	●				
	Smallmouth Bass[2,8] / Achigan à petite bouche[2,8]	●	●	●	●	●				
Harris Lake / Lac Harris 4606/8007 I.R. 9/Rés. ind. 9 Parry Sound Dist./Dist. de Parry Sound	Largemouth Bass[1] / Achigan à grande bouche[1]	●	●	●	●	●				
Head Lake / Lac Head 4503/7831 Dysart Twp./Canton de Dysart Haliburton Co./Cté d'Haliburton	Muskie[1] / Maskinongé[1]								●	●

Fish size in centimetres (inches)
Longueur du poisson en centimètres (pouces)

Water Body / Cours d'eau	Fish Species / Espèces de poisson	15-20 (6-8)	20-25 (8-10)	25-30 (10-12)	30-35 (12-14)	35-45 (14-18)	45-55 (18-22)	55-65 (22-26)	65-75 (26-30)	> 75 (>30)
Horn Lake / Lac Horn 4526/7937 Monteith Twp./Canton de Monteith Parry Sound Dist./Dist. de Parry Sound	Yellow Perch[1] / Perchaude[1]	●	●	●	●					
Horseshoe Lake / Lac Horseshoe 4450/7938 Matchedash Twp./Canton de Matchedash Simcoe Co./Cté de Simcoe	Largemouth Bass[1] / Achigan à grande bouche[1]	●	●	●	●	●				
Humber River (Queensway Marsh) / Rivière Humber (Marais Queensway) 4339/7928 Etobicoke	Brown Trout[2] / Truite brune[2]			●	●	●	●	●		
Hungry Lake / Lac Hungry 4532/7902 Bethune Twp./Canton de Bethune Parry Sound Dist./Dist. de Parry Sound	Brook Trout[1] / Truite mouchetée[1]			●	●	●				
Hunters Bay / Baie Hunters 4519/7914 Stisted Twp./Canton de Stisted Muskoka D.M./Mun. du d. de Muskoka	Smallmouth Bass[2] / Achigan à petite bouche[2]	●	●	●	●	●	●			
Hurds Lake / Lac Hurds 4524/7640 Bagot Twp./Canton de Bagot Renfrew Co./Cté de Renfrew	Walleye[1] / Doré[1]					●	●			
	Largemouth Bass[4] / Achigan à grande bouche[4]			●	●	●				
	Northern Pike[1] / Brochet[1]					●	●	●		
Isaac Lake / Lac Isaac 4447/8114 Albemarle Twp./Canton d'Albemarle Bruce Co./Cté de Bruce	Yellow Perch[4] / Perchaude[4]	●	●	●						
	Northern Pike[1] / Brochet[1]				●	●	●	●	●	●
Island (Proudfoot) Lake / Lac Island (Proudfoot) 4541/7914 Proudfoot Twp./Canton de Proudfoot Parry Sound Dist./Dist. de Parry Sound	Brook Trout[5,8] / Truite mouchetée[5,8]		●	●	●	●				
	Lake Trout[5,8] / Truite de lac[5,8]				●	●	●	●	●	●

		15-20 (6-8)	20-25 (8-10)	25-30 (10-12)	30-35 (12-14)	35-45 (14-18)	45-55 (18-22)	55-65 (22-26)	65-75 (26-30)	> 75 (>30)
Head Lake **Lac Head** 4444/7855 Laxton & Digby Twps. Cantons de Laxton et de Digby Victoria Co./Cté de Victoria	Smallmouth Bass[4] Achigan à petite bouche[4]									
Healey Lake **Lac Healey** 4505/7911 Macaulay Twp./Canton de Macaulay Muskoka D.M./Mun. du d. de Muskoka	White Sucker[1] Meunier noir[1]									
Heart Lake **Lac Heart** 4344/7947 Chinguacousy Twp. Canton de Chinguacousy Peel R.M./Mun. rég. de Peel	Largemouth Bass[2] Achigan à grande bouche[2]									
	Rock Bass[2] Crapet de roche[2]									
Heeney Lake **Lac Heeney** 4508/7906 McLean Twp./Canton de McLean Muskoka D.M./Mun. du d. de Muskoka	Smallmouth Bass[2] Achigan à petite bouche[2]									
	White Sucker[1] Meunier noir[1]									
Hicks Lake **Lac Hicks** 4522/7750 Bangor Twp./Canton de Bangor Hastings Co./Cté d'Hastings	Brook Trout[2] Truite mouchetée[2]									
Hogan Lake **Lac Hogan** 4552/7830 Freswick Twp./Canton de Freswick Nipissing Dist./Dist. de Nipissing	Brook Trout[2] Truite mouchetée[2]									
Holland Marsh Canals **Chenals du marais Holland** 4410/7931 York R.M./Mun. rég. d'York	Northern Pike[2] Brochet[2]									
Holland River **Rivière Holland** at Fraser Creek/au ruisseau Fraser 4412/7931 W. Gwillimbury Twp. Canton de W. Gwillimbury Simcoe Co./Cté de Simcoe	Northern Pike[1] Brochet[1]									

		15-20 (6-8)	20-25 (8-10)	25-30 (10-12)	30-35 (12-14)	35-45 (14-18)	45-55 (18-22)	55-65 (22-26)	65-75 (26-30)	> 75 (>30)
Jack Lake **Lac Jack** 4442/7802 Burleigh & Methuen Twps. Cantons de Burleigh et de Methuen Peterborough Co./Cté de Peterborough	Smallmouth Bass[4] Achigan à petite bouche[4]									
	Walleye[1] Doré[1]									
Jacks (Burden) Lake **Lac Jacks (Burden)** 4540/7920 Armour Twp./Canton d'Armour Parry Sound Dist./Dist. de Parry Sound	Walleye[1] Doré[1]									
Jordan Lake **Lac Jordan** 4504/7804 Cardiff Twp./Canton de Cardiff Haliburton Co./Cté d'Haliburton	Yellow Perch[1] Perchaude[1]									
Lake Joseph **Lac Joseph** 4510/7944 Medora Twp./Canton de Medora Muskoka D.M./Mun. du d. de Muskoka	Smallmouth Bass[2,8] Achigan à petite bouche[2,8]									
	Rainbow Smelt[2] Éperlan arc-en-ciel[2]									
	Lake Trout[2,8] Truite de lac[2,8]									
Julian Lake **Lac Julian** 4436/7809 Burleigh Twp./Canton de Burleigh Peterborough Co./Cté de Peterborough	Smallmouth Bass[4] Achigan à petite bouche[4]									
Kahshe Lake **Lac Kahshe** 4450/7918 Morrison Twp./Canton de Morrison Muskoka D.M./Mun. du d. de Muskoka	Walleye[1] Doré[1]									
	Smallmouth Bass[2] Achigan à petite bouche[2]									
Kamaniskeg Lake **Lac Kamaniskeg** 4525/7741 Bangor & Sherwood Twps. Cantons de Bangor et de Sherwood Hastings & Renfrew Cos. Ctés d'Hastings et de Renfrew	Lake Trout[2,8] Truite de lac[2,8]									
	Smallmouth Bass[1] Achigan à petite bouche[1]									
	Yellow Perch[1] Perchaude[1]									

Water Body / Cours d'eau	Fish Species / Espèces de poisson	Fish size in centimetres (inches) / Longueur du poisson en centimètres (pouces): 15-20 (6-8)	20-25 (8-10)	25-30 (10-12)	30-35 (12-14)	35-45 (14-18)	45-55 (18-22)	55-65 (22-26)	65-75 (26-30)	> 75 (>30)
Kashagawigamog Lake/Lac Kashagawigamog 4459/7836 Minden Twp./Canton de Minden Haliburton Co./Cté d'Haliburton	Walleye[1] Doré[1]									
	Smallmouth Bass[4] Achigan à petite bouche[4]									
	Whitefish[1] Grand corégone[1]									
Kashwakamak Lake Lac Kashwakamak 4452/7701 Clarendon & Barrie Twps. Cantons de Clarendon et de Barrie Frontenac Co./Cté de Frontenac	Walleye[2] Doré[2]									
	Smallmouth Bass[1] Achigan à petite bouche[1]									
Kasshabog Lake Lac Kasshabog 4438/7758 Methuen Twp./Canton de Methuen Peterborough Co./Cté de Peterborough	Smallmouth Bass[4] Achigan à petite bouche[4]									
	Walleye[1] Doré[1]									
Katchewanooka Lake Lac Katchewanooka 4427/7816 Smith & Douro Twps. Cantons de Smith et de Douro Peterborough Co./Cté de Peterborough	Yellow Perch[2] Perchaude[2]									
	Smallmouth Bass[2] Achigan à petite bouche[2]									
	Walleye[1] Doré[1]									
Kawagama Lake Lac Kawagama 4518/7845 McClintock Twp./Canton de McClintock Haliburton Co./Cté d'Haliburton	Lake Trout[2] Truite de lac[2]									
Kennebec Lake Lac Kennebec 4444/7658 Kennebec Twp./Canton de Kennebec Frontenac Co./Cté de Frontenac	Largemouth Bass[1] Achigan à grande bouche[1]									
	Smallmouth Bass[1] Achigan à petite bouche[1]									
Kennisis Lake Lac Kennisis 4513/7838 Havelock & Guilford Twps. Canton d'Havelock et de Guilford Haliburton Co./Cté d'Haliburton	Lake Trout[4] Truite de lac[4]									

Water Body / Cours d'eau	Fish Species / Espèces de poisson	Fish size in centimetres (inches) / Longueur du poisson en centimètres (pouces): 15-20 (6-8)	20-25 (8-10)	25-30 (10-12)	30-35 (12-14)	35-45 (14-18)	45-55 (18-22)	55-65 (22-26)	65-75 (26-30)	> 75 (>30)
Lake La Muir Lac La Muir 4550/7835 Bishop Twp./Canton de Bishop Nipissing Dist./Dist. de Nipissing	Lake Trout[2] Truite de lac[2]									
Lake Lavieille Lac Lavieille 4551/7814 Anglin & Dickson Twps. Cantons d'Anglin et de Dickson Nipissing Dist./Dist. de Nipissing	Brook Trout[6] Truite mouchetée[6]									
	Whitefish[6] Grand corégone[6]									
	Lake Trout[6] Truite de lac[6]									
Le Grou Lake Lac Le Grou 4551/7954 E. Mills Twp./Canton d'E. Mills Parry Sound Dist./Dist. de Parry Sound	Smallmouth Bass[1] Achigan à petite bouche[1]									
Leonard Lake Lac Leonard 4504/7927 Monck Twp./Canton de Monck Muskoka D.M./Mun. du d. de Muskoka	Smallmouth Bass[2] Achigan à petite bouche[2]									
Limerick Lake Lac Limerick 4453/7737 Limerick Twp./Canton de Limerick Hastings Co./Cté d'Hastings	Smallmouth Bass[1] Achigan à petite bouche[1]									
	Lake Trout[4] Truite de lac[4]									
	Largemouth Bass[1] Achigan à grande bouche[1]									
Little Credit River Rivière Little Credit 4350/7953 Caledon Twp./Canton de Caledon Peel R.M./Mun. rég. de Peel	Brook Trout[1] Truite mouchetée[1]									
Little Crooked Lake Lac Little Crooked 4550/7811 Dickson Twp./Canton de Dickson Nipissing Dist./Dist. de Nipissing	Brook Trout[1] Truite mouchetée[1]									
Little Dudmon Lake Lac Little Dudmon 4502/7821 Dudley Twp./Canton de Dudley Haliburton Co./Cté d'Haliburton	Lake Trout[4] Truite de lac[4]									
	Rock Bass[1] Crapet de roche[1]									

		15-20 (6-8)	20-25 (8-10)	25-30 (10-12)	30-35 (12-14)	35-45 (14-18)	45-55 (18-22)	55-65 (22-26)	65-75 (26-30)	> 75 (>30)
Kernick Lake **Lac Kernick** 4537/7921 Armour Twp./Canton d'Armour Parry Sound Dist./Dist. de Parry Sound	Smallmouth Bass[2] Achigan à petite bouche[2]									
	Yellow Perch[2] Perchaude[2]									
Kerr Lake **Lac Kerr** 4502/7623 Lanark Twp./Canton de Lanark Lanark Co./Cté de Lanark	Brown Bullhead[2] Barbotte brune[2]									
	Smallmouth Bass[2] Achigan à petite bouche[2]									
	White Sucker[2] Meunier noir[2]									
	Yellow Perch[2] Perchaude[2]									
Kettle Creek **Ruisseau Kettle** 4238/8113 Yarmouth Twp./Canton d'Yarmouth Elgin Co./Cté d'Elgin	Carp[2] Carpe[2]									
Kimball Lake **Lac Kimball** 4521/7841 Livingstone Twp./Canton de Livingstone Haliburton Co./Cté d'Haliburton	Lake Trout[6] Truite de lac[6]									
	Smallmouth Bass[6] Achigan à petite bouche[6]									
Kioshkokwi Lake **Lac Kioshkokwi** 4605/7853 Pentland Twp./Canton de Pentland Nipissing Dist./Dist. de Nipissing	Whitefish[2] Grande corégone[2]									
	Lake Trout[1] Truite de lac[1]									
Koshlong Lake **Lac Koshlong** 4458/7829 Glamorgan Twp./Canton de Glamorgan Haliburton Co./Cté d'Haliburton	Lake Trout[2] Truite de lac[2]									
	Rainbow Smelt[2] Éperlan arc-en-ciel[2]									
	Smallmouth Bass[2] Achigan à petite bouche[2]									
Kushog Lake **Lac Kushog** 4504/7847 Stanhope Twp./Canton de Stanhope Haliburton Co./Cté d'Haliburton	Lake Trout[1] Truite de lac[1]									
	Smallmouth Bass[1] Achigan à petite bouche[1]									
L'Amable Lake **Lac l'Amable** 4501/7749 Faraday Twp./Canton de Faraday Hastings Co./Cté d'Hastings	Lake Trout[1] Truite de lac[1]									
	Smallmouth Bass[1] Achigan à petite bouche[1]									

		15-20 (6-8)	20-25 (8-10)	25-30 (10-12)	30-35 (12-14)	35-45 (14-18)	45-55 (18-22)	55-65 (22-26)	65-75 (26-30)	> 75 (>30)
Little French River **Rivière Little French** 4615/8010 I.R. 9/Rés. ind. 9 Parry Sound Dist./Dist. de Parry Sound	Northern Pike[1] Brochet[1]									
	Smallmouth Bass[1] Achigan à petite bouche[1]									
	Rock Bass[1] Crapet de roche[1]									
Little Gull Lake **Lac Little Gull** 4450/7848 Lutterworth Twp./Canton de Lutterworth Haliburton Co./Cté d'Haliburton	Splake[2] Truite moulac[2]									
Little Hawk Lake **Lac Little Hawk** 4509/7843 Stanhope Twp./Canton de Stanhope Haliburton Co./Cté d'Haliburton	Lake Trout[2] Truite de lac[2]									
	Smallmouth Bass[1] Achigan à petite bouche[1]									
Little Kennisis Lake **Lac Little Kennisis** 4515/7835 Havelock Twp./Canton d'Havelock Haliburton Co./Cté d'Haliburton	Lake Trout[2] Truite de lac[2]									
	White Sucker[1] Meunier noir[1]									
Little (Midland Park) **Lake/Lac** **Little (Midland Park)** 4444/7953 Tay Twp./Canton de Tay Simcoe Co./Cté de Simcoe	Largemouth Bass[1] Achigan à grande bouche[1]									
Little Lake **Lac Little** near Barrie/près de Barrie 4425/7940 Vespra Twp./Canton de Vespra Simcoe Co./Cté de Simcoe	Walleye[1] Doré[1]									
Little MyKiss Lake **Lac Little MyKiss** 4541/7814 Preston Twp./Canton de Preston Nipissing Dist./Dist. de Nipissing	Splake[3] Truite moulac[3]									
	Brook Trout[3] Truite mouchetée[3]									
Livingstone Lake **Lac Livingstone** 4522/7843 Livingstone Twp./Canton de Livingstone Haliburton Co./Cté d'Haliburton	Lake Trout[1] Truite de lac[1]									

Water Body / Cours d'eau	Fish Species / Espèces de poisson	Fish size in centimetres (inches) / Longueur du poisson en centimètres (pouces) 15-20 (6-8)	20-25 (8-10)	25-30 (10-12)	30-35 (12-14)	35-45 (14-18)	45-55 (18-22)	55-65 (22-26)	65-75 (26-30)	> 75 (>30)
Long Lake **Lac Long** 4448/7615 N. Burgess Twp./Canton de N. Burgess Lanark Co./Cté de Lanark	Yellow Perch[1] Perchaude[1]	◁	◁	◁						
	Northern Pike[1] Brochet[1]				◁	◁	◁	◁	◁	
	Largemouth Bass[1] Achigan à grande bouche[1]	◁	◁	◁	◁					
Long Lake **Lac Long** 4542/7911 Proudfoot Twp./Canton de Proudfoot Parry Sound Dist./Dist. de Parry Sound	Lake Trout[5,8] Truite de lac[5,8]				◁	◁	◁	◁		
Loon (Dudmon) Lake **Lac Loon (Dudmon)** 4501/7823 Dudley & Monmouth Twps. Cantons de Dudley et de Monmouth Haliburton Co./Cté d'Haliburton	Lake Trout[2] Truite de lac[2]	◁	◁	◁	◁	◁	◁			
	Walleye[1] Doré[1]		◁	◁	◁	◁	◁	◁		
	Smallmouth Bass[1] Achigan à petite bouche[1]	◁	◁	◁	◁	◁				
Loon (Pevensey) Lake **Lac Loon (Pevensey)** 4540/7913 Proudfoot Twp./Canton de Proudfoot Parry Sound Dist./Dist. de Parry Sound	Lake Trout[5,8] Truite de lac[5,8]		◁	◁	◁	◁	◁	◁		
Lorimer Lake **Lac Lorimer** 4532/7958 Hagerman & Ferguson Twps. Cantons d'Hagerman et de Ferguson Parry Sound Dist./Dist. de Parry Sound	Largemouth Bass[1] Achigan à grande bouche[1]			◁	◁					
Loughborough Lake **Lac Loughborough** 4427/7625 Storrington Twp./Canton de Storrington Frontenac Co./Cté de Frontenac	Lake Trout[1] Truite de lac[1]					◁	◁	◁	◁	
Lake Louisa **Lac Louisa** 4528/7829 Lawrence Twp./Canton de Lawrence Haliburton Co./Cté d'Haliburton	Lake Trout[5] Truite de lac[5]			◁	◁	◁	◁			

Water Body / Cours d'eau	Fish Species / Espèces de poisson	Fish size in centimetres (inches) / Longueur du poisson en centimètres (pouces) 15-20 (6-8)	20-25 (8-10)	25-30 (10-12)	30-35 (12-14)	35-45 (14-18)	45-55 (18-22)	55-65 (22-26)	65-75 (26-30)	> 75 (>30)
Lutterworth Lake **Lac Lutterworth** 4452/7850 Lutterworth Twp./Canton de Lutterworth Haliburton Co./Cté d'Haliburton	Yellow Perch[1] Perchaude[1]	◁	◁	◁	◁					
	White Sucker[1] Meunier noir[1]			◁	◁	◁	◁			
	Lake Trout[1] Truite de lac[1]				◁					
Lynn River **Rivière Lynn** 4250/8020 Haldimand-Norfolk R.M. Mun. rég. d'Haldimand-Norfolk	White Sucker[2] Meunier noir[2]	◁	◁	◁	◁					
	Rock Bass[2] Crapet de roche[2]	◁								
	Pumpkinseed[2] Crapet-soleil[2]	◁								
Mackie Lake **Lac Mackie** 4505/7659 Miller Twp./Canton de Miller Frontenac Co./Cté de Frontenac	Smallmouth Bass[1] Achigan à petite bouche[1]	◁	◁	◁	◁	◁	◁			
Madawaska Lake **Lac Madawaska** 4528/7621 McNab Twp./Canton de McNab Renfrew Co./Cté de Renfrew	Walleye[1] Doré[1]					◁	◁			
	Northern Pike[1] Brochet[1]						◁	◁	◁	◁
Magnetawan River **Rivière Magnetawan** Poverty Bay/Baie Poverty 4541/7944 Croft Twp./Canton de Croft Parry Sound Dist./Dist. de Parry Sound	Smallmouth Bass[1] Achigan à petite bouche[1]	◁	◁	◁	◁	◁				
Maitland River **Rivière Maitland** between Wingham & Wroxeter entre Wingham et Wroxeter 4354/8114 Turnberry Twp./Canton de Turnberry Huron Co./Cté d'Huron	Smallmouth Bass[2] Achigan à petite bouche[2]	◁	◁	◁	◁	◁	◁			
	Carp[1] Carpe[1]					◁	◁	◁	◁	◁
Manitouwaba Lake **Lac Manitouwaba** 4524/7942 Monteith Twp./Canton de Monteith Parry Sound Dist./Dist. de Parry Sound	Smallmouth Bass[1] Achigan à petite bouche[1]	◁	◁	◁	◁	◁	◁			
Manitouwabing Lake **Lac Manitouwabing** 4529/7954 McKellar Twp./Canton de McKellar Parry Sound Dist./Dist. de Parry Sound	Northern Pike[1] Brochet[1]			◁	◁	◁	◁	◁	◁	◁
	Walleye[1] Doré[1]		◁	◁	◁	◁	◁	◁	◁	

		15-20 (6-8)	20-25 (8-10)	25-30 (10-12)	30-35 (12-14)	35-45 (14-18)	45-55 (18-22)	55-65 (22-26)	65-75 (26-30)	> 75 (>30)
Lower Beverley Lake **Lac Lower Beverley** 4436/7608 S. Crosby & Bastard Twps. Cantons de S. Crosby et de Bastard Leeds Co./Cté de Leeds	White Sucker[2,8] Meunier noir[2,8]									
	Brown Bullhead[2,8] Barbotte brune[2,8]									
	Northern Pike[2,8] Brochet[2,8]									
	Largemouth Bass[2,8] Achigan à grande bouche[2,8]									
	Yellow Perch[2,8] Perchaude[2,8]									
	Bluegill[2,8] Crapet arlequin[2,8]									
Lower Buckhorn Lake **Lac Lower Buckhorn** 4432/7818 Smith & Harvey Twps. Cantons de Smith et d'Harvey Peterborough Co./Cté de Peterborough	Walleye[1] Doré[1]									
	Smallmouth Bass[2] Achigan à petite bouche[2]									
	Yellow Perch[1] Perchaude[1]									
Lower Fletcher Lake **Lac Lower Fletcher** 4521/7850 McClintock Twp./Canton de McClintock Haliburton Co./Cté d'Haliburton	Lake Trout[2] Truite de lac[2]									
Lower Hay Lake **Lac Lower Hay** 4524/7812 Sabine Twp./Canton de Sabine Nipissing Dist./Dist. de Nipissing	Smallmouth Bass[1] Achigan à petite bouche[1]									
Lower Paudash Lake **Lac Lower Paudash** 4458/7801 Cardiff Twp./Canton de Cardiff Haliburton Co./Cté d'Haliburton	Smallmouth Bass[2,8] Achigan à petite bouche[2,8]									
Lower Rideau Lake **Lac Lower Rideau** 4451/7607 N. & S. Elmsley Twps. Cantons de N. et S. Elmsley Lanark & Leeds Cos. Ctés de Lanark et de Leeds	Lake Trout[1] Truite de lac[1]									
	Walleye[1] Doré[1]									
Lucknow River **Rivière Lucknow** 4357/8131 Kinloss Twp./Canton de Kinloss Bruce Co./Cté de Bruce	Brook Trout[2] Truite mouchetée[2]									

		15-20 (6-8)	20-25 (8-10)	25-30 (10-12)	30-35 (12-14)	35-45 (14-18)	45-55 (18-22)	55-65 (22-26)	65-75 (26-30)	> 75 (>30)
Marl Lakes **Lacs Marl** 4410/8103 Brant Twp./Canton de Brant Bruce Co./Cté de Bruce	Largemouth Bass[2] Achigan à grande bouche[2]									
	Yellow Perch[1] Perchaude[1]									
Martindale Pond **Étang Martindale** 4311/7916 Grantham Twp./Canton de Grantham Niagara R.M./Mun. rég. de Niagara	Yellow Perch[1] Perchaude[1]									
	Brown Bullhead[2] Barbotte brune[2]									
Mary Lake **Lac Mary** 4515/7915 Stephenson Twp. Canton de Stephenson Muskoka D.M./Mun. du d. de Muskoka	Lake Trout[2] Truite de lac[2]									
	Smallmouth Bass[2] Achigan à petite bouche[2]									
	Rainbow Smelt[2] Éperlan arc-en-ciel[2]									
Matchedash Lake **Lac Matchedash** 4447/7929 Orillia & Matchedash Twps. Cantons d'Orillia et de Matchedash Simcoe Co./Cté de Simcoe	Largemouth Bass[2] Achigan à grande bouche[2]									
	Walleye[1] Doré[1]									
Mazinaw Lake **Lac Mazinaw** 4455/7712 Abinger Twp./Canton d'Abinger Lennox & Addington Co. Cté de Lennox et d'Addington	Smallmouth Bass[2,8] Achigan à petite bouche[2,8]									
	Walleye[2,8] Doré[2,8]									
	Lake Trout[2,8] Truite de lac[2,8]									
McCann Lake **Lac McCann** 4522/7854 McClintock Twp./Canton de McClintock Haliburton Co./Cté d'Haliburton	Lake Trout[1] Truite de lac[1]									
McCauley Lake **Lac McCauley** 4533/7807 Airy & Murchison Twps. Cantons d'Airy et de Murchison Nipissing Dist./Dist. de Nipissing	Lake Trout[2] Truite de lac[2]									
McCraney Lake **Lac McCraney** 4534/7854 McCraney Twp./Canton de McCraney Nipissing Dist./Dist. de Nipissing	Lake Trout[1] Truite de lac[1]									

Fish size in centimetres (inches)
Longueur du poisson en centimètres (pouces)

Water Body / Cours d'eau	Fish Species / Espèces de poisson	15-20 (6-8)	20-25 (8-10)	25-30 (10-12)	30-35 (12-14)	35-45 (14-18)	45-55 (18-22)	55-65 (22-26)	65-75 (26-30)	> 75 (>30)
McFadden Lake Lac McFadden 4520/7851 McClintock Twp./Canton de McClintock Haliburton Co./Cté d'Haliburton	Lake Trout[1] Truite de lac[1]									
McGarvey Lake Lac McGarvey 4526/7834 Lawrence Twp./Canton de Lawrence Haliburton Co./Cté d'Haliburton	Lake Trout[1] Truite de lac[1]									
McKay Lake Lac McKay 4503/7910 Draper Twp./Canton de Draper Muskoka D.M./Mun. du d. de Muskoka	White Sucker[1] Meunier noir[1]									
McKenzie Lake Lac McKenzie 4522/7801 Sabine Twp./Canton de Sabine Nipissing Dist./Dist. de Nipissing	Smallmouth Bass[1] Achigan à petite bouche[1]									
McNab Lake Lac McNab 4438/8104 Keppel Twp./Canton de Keppel Grey Co./Cté de Grey	Northern Pike[1] Brochet[1]									
Meadow (Mead) Lake Lac Meadow (Mead) 4522/7935 Monteith Twp./Canton de Monteith Parry Sound Dist./Dist. de Parry Sound	Largemouth Bass[1] Achigan à grande bouche[1]									
Memesagamesing Lake/Lac Memesagamesing 4600/8000 Hardy Twp./Canton d'Hardy Parry Sound Dist./Dist. de Parry Sound	Walleye[1] Doré[1]									
	Smallmouth Bass[1] Achigan à petite bouche[1]									
	Northern Pike[1] Brochet[1]									
	White Sucker[1] Meunier noir[1]									
	Lake Trout[1] Truite de lac[1]									

Fish size in centimetres (inches)
Longueur du poisson en centimètres (pouces)

Water Body / Cours d'eau	Fish Species / Espèces de poisson	15-20 (6-8)	20-25 (8-10)	25-30 (10-12)	30-35 (12-14)	35-45 (14-18)	45-55 (18-22)	55-65 (22-26)	65-75 (26-30)	> 75 (>30)
Mississagagon Lake Lac Mississagagon 4452/7705 Barrie Twp./Canton de Barrie Frontenac Co./Cté de Frontenac	Smallmouth Bass[2] Achigan à petite bouche[2]									
	Yellow Perch[2] Perchaude[2]									
	Largemouth Bass[1] Achigan à grande bouche[1]									
	Northern Pike[1] Brochet[1]									
Mississagua Lake Lac Mississagua 4442/7819 Harvey Twp./Canton d'Harvey Peterborough Co./Cté de Peterborough	Lake Trout[1] Truite de lac[1]									
	Smallmouth Bass[1] Achigan à petite bouche[1]									
Mississippi Lake Lac Mississippi 4505/7610 Drummond Twp./Canton de Drummond Lanark Co./Cté de Lanark	Walleye[2] Doré[2]									
	Largemouth Bass[2] Achigan à grande bouche[2]									
	Smallmouth Bass[2] Achigan à petite bouche[2]									
	Northern Pike[2] Brochet[2]									
	Yellow Perch[2] Perchaude[2]									
Mississippi River Rivière Mississippi mouth/embouchure 4526/7616 Ottawa-Carleton R.M. Mun. rég. d'Ottawa-Carleton	Smallmouth Bass[2] Achigan à petite bouche[2]									
	Walleye[2] Doré[2]									
	Redhorse Sucker[2] Suceur rouge[2]									
	Northern Pike[2] Brochet[2]									
	American Eel[2] Anguille d'Amérique[2]									
	White Sucker[2] Meunier noir[2]									
	Yellow Perch[2] Perchaude[2]									
	Channel Catfish[2] Barbue de rivière[2]									

		15-20 (6-8)	20-25 (8-10)	25-30 (10-12)	30-35 (12-14)	35-45 (14-18)	45-55 (18-22)	55-65 (22-26)	65-75 (26-30)	> 75 (30)
Mephisto Lake **Lac Mephisto** 4456/7735 Cashel Twp./Canton de Cashel Hastings Co./Cté d'Hastings	Lake Trout[2] Truite de lac[2]	●	●	●	●	●	●			
	Smallmouth Bass[1] Achigan à petite bouche[1]			●	●	●	●			
Methuen Lake **Lac Methuen** 4443/7755 Methuen Twp./Canton de Methuen Peterborough Co./Cté de Peterborough	Smallmouth Bass[4] Achigan à petite bouche[4]		●	●	●	●	●	●		
	Largemouth Bass[1] Achigan à grande bouche[1]		●	●	●	●	●			
Mill Lake **Lac Mill** 4522/8000 McDougall Twp./Canton de McDougall Parry Sound Dist./Dist. de Parry Sound	Smallmouth Bass[1] Achigan à petite bouche[1]	●	●	●	●	●				
	Walleye[1] Doré[1]				●	●	●			
Millichamp Lake **Lac Millichamp** 4519/7850 McClintock Twp./Canton de McClintock Haliburton Co./Cté d'Haliburton	Brook Trout[1] Truite mouchetée[1]	●	●	●	●					
Milne Reservoir **Réservoir Milne** 4349/7913 Markham	Rock Bass[1] Crapet de roche[1]	●	●							
Mink Lake **Lac Mink** 4533/7703 Wilberforce Twp./Canton de Wilberforce Renfrew Co./Cté de Renfrew	Whitefish[2] Grand corégone[2]					●	●			
Miskokway Lake **Lac Miskokway** 4539/8014 Burton Twp./Canton de Burton Parry Sound Dist./Dist. de Parry Sound	Smallmouth Bass[6] Achigan à petite bouche[6]		●	●	●					
	Cicso[6] Cisco de lac[6]	●	●							
	Lake Trout[6] Truite de lac[6]				●	●	●	●	●	●
Miskwabi Lake **Lac Miskwabi** 4503/7819 Dudley Twp./Canton de Dudley Haliburton Co./Cté d'Haliburton	Lake Trout[2] Truite de lac[2]			●	●	●	●	●	●	
	Smallmouth Bass[1] Achigan à petite bouche[1]		●	●	●					

		15-20 (6-8)	20-25 (8-10)	25-30 (10-12)	30-35 (12-14)	35-45 (14-18)	45-55 (18-22)	55-65 (22-26)	65-75 (26-30)	> 75 (30)
	Pumpkinseed[2] Crapet-soleil[2]	●	●							
	Brown Bullhead[2] Barbotte brune[2]		●	●						
Moira Lake **Lac Moira** 4430/7727 Huntingdon Twp./Canton d'Huntingdon Hastings Co./Cté d'Hastings	Walleye[5] Doré[5]	●	●	●	●	●	●	●	●	
	Smallmouth Bass[5] Achigan à petite bouche[5]	●	●	●	●	●	●			
	Northern Pike[5] Brochet[5]					●	●	●		
Moot Lake **Lac Moot** 4509/7910 McLean Twp./Canton de McLean Muskoka D.M./Mun. du d. de Muskoka	White Sucker[1] Meunier noir[1]		●	●	●	●				
	Largemouth Bass[5] Achigan à grande bouche[5]		●	●	●	●	●			
Morrison Lake **Lac Morrison** 4452/7927 Wood Twp./Canton de Wood Muskoka D.M./Mun. du d. de Muskoka	Smallmouth Bass[1] Achigan à petite bouche[1]	●	●	●	●	●	●			
Mountain Lake **Lac Mountain** 4443/8041 St. Vincent Twp./Canton de St. Vincent Grey Co./Cté de Grey	Walleye[1] Doré[1]		●	●	●	●	●	●		
	Smallmouth Bass[2] Achigan à petite bouche[2]			●	●	●				
Mud Lake **Lac Mud** 4601/8000 I.R. 9/Rés. ind. 9 Parry Sound Dist./Dist. de Parry Sound	Northern Pike[1] Brochet[1]			●	●	●	●	●		
Mud Lake **Lac Mud** 4533/7710 Wilberforce & Grattan Twps. Cantons de Wilberforce et de Grattan Renfrew Co./Cté de Renfrew	Northern Pike[1] Brochet[1]					●	●	●		
Lake Muskoka **Lac Muskoka** 4500/7925 Muskoka Twp./Canton de Muskoka Muskoka D.M./Mun. du d. de Muskoka	Lake Trout[2] Truite de lac[2]		●	●	●	●	●	●	●	●
	Rock Bass[2] Crapet de roche[2]	●	●							
	Smallmouth Bass[2] Achigan à petite bouche[2]		●	●	●	●				
	Rainbow Smelt[2,8] Éperlan arc-en-ciel[2,8]	●								

Fish size in centimetres (inches)
Longueur du poisson en centimètres (pouces)

Water Body / Cours d'eau	Fish Species / Espèces de poisson	15-20 (6-8)	20-25 (8-10)	25-30 (10-12)	30-35 (12-14)	35-45 (14-18)	45-55 (18-22)	55-65 (22-26)	65-75 (26-30)	> 75 (>30)
Muskrat Lake **Lac Muskrat** 4540/7655 Westmeath & Ross Twps Cantons de Westmeath et de Ross Renfrew Co./Cté de Renfrew	Lake Trout[2] Truite de lac[2]									
	Rainbow Smelt[1] Eperlan arc-en-ciel[1]									
	Northern Pike[1] Brochet[1]									
MyKiss Lake **Lac MyKiss** 4540/7814 Preston Twp./Canton de Preston Nipissing Dist./Dist. de Nipissing	Brook Trout[3] Truite mouchetée[3]									
	Splake[3] Truite moulac[3]									
Nabdoe Lake **Lac Nabdoe** 4541/7905 Butt Twp./Canton de Butt Nipissing Dist./Dist. de Nipissing	Brook Trout[1] Truite mouchetée[1]									
Newboro Lake **Lac Newboro** 4438/7620 N.& S. Crosby Twps Cantons de N. et S. Crosby Leeds Co./Cté de Leeds	Northern Pike[2,8] Brochet[2,8]									
	Smallmouth Bass[4] Achigan à petite bouche[4]									
	Largemouth Bass[2,8] Achigan à grande bouche[2,8]									
	Brown Bullhead[2,8] Barbotte brune[2,8]									
	Bluegill[1] Crapet arlequin[1]									
	Pumpkinseed[1] Crapet-soleil[1]									
	Black Crappie[2,8] Marigane noire[2,8]									
	Yellow Perch[2,8] Perchaude[2,8]									
Niger Lake **Lac Niger** 4524/7851 McClintock Twp./Canton de McClintock Haliburton Co./Cté de Nipissing	Brook Trout[1] Truite mouchetée[1]									
Nine Mile Lake **Lac Nine Mile** 4454/7935 Wood Twp./Canton de Wood Muskoka D.M./Mun. du d. de Muskoka	Largemouth Bass[2,8] Achigan à grande bouche[2,8]									

Fish size in centimetres (inches)
Longueur du poisson en centimètres (pouces)

Water Body / Cours d'eau	Fish Species / Espèces de poisson	15-20 (6-8)	20-25 (8-10)	25-30 (10-12)	30-35 (12-14)	35-45 (14-18)	45-55 (18-22)	55-65 (22-26)	65-75 (26-30)	> 75 (>30)
Norway Lake **Lac Norway** 4520/7643 Bagot Twp./Canton de Bagot Renfrew Co./Cté de Renfrew	Walleye[1] Doré[1]									
Lake Nosbonsing **Lac Nosbonsing** 4612/7913 E. Ferris & Bonfield Twps Cantons d'E. Ferris et de Bonfield Nipissing Dist./Dist. de Nipissing	Walleye[1] Doré[1]									
Nottawasaga River **Rivière Nottawasaga** Jack's Lake/Lac de Jack 4429/8000 Sunnidale Twp./Canton de Sunnidale Simcoe Co./Cté de Simcoe	Walleye[2] Doré[2]									
	Yellow Perch[2] Perchaude[2]									
	Rainbow Trout[2] Truite arc-en-ciel[2]									
Nunikani Lake **Lac Nunikani** 4512/7844 Sherborne Twp./Canton de Sherborne Haliburton Co./Cté d'Haliburton	Smallmouth Bass[6] Achigan à petite bouche[6]									
	Lake Trout[6] Truite de lac[6]									
Oak Lake **Lac Oak** 4436/7754 Methuen Twp./Canton de Methuen Peterborough Co./Cté de Peterborough	Smallmouth Bass[4] Achigan à petite bouche[4]									
	Walleye[1] Doré[1]									
Oastler Lake **Lac Oastler** 4519/7958 Foley Twp./Canton de Foley Parry Sound Dist./Dist. de Parry Sound	Smallmouth Bass[5] Achigan à petite bouche[5]									
Oliphant (Long) Lake **Lac Oliphant (Long)** 4542/7911 Proudfoot Twp./Canton de Proudfoot Parry Sound Dist./Dist. de Parry Sound	Lake Trout[2] Truite de lac[2]									
Oliver Lake **Lac Oliver** 4531/7948 McKellar Twp./Canton de McKellar Parry Sound Dist./Dist. de Parry Sound	Smallmouth Bass[1] Achigan à petite bouche[1]									

		15-20 (6-8)	20-25 (8-10)	25-30 (10-12)	30-35 (12-14)	35-45 (14-18)	45-55 (18-22)	55-65 (22-26)	65-75 (26-30)	> 75 (>30)
Lake Nipissing **Lac Nipissing** French River/Rivière des Français 4610/7950 Nipissing Dist./Dist. de Nipissing	Walleye[2] Doré[1]									
	Yellow Perch[1] Perchaude[1]									
	Northern Pike[1] Brochet[1]									
Lake Nipissing **Lac Nipissing** South River at Chapman Chute Rivière South à la chute Chapman 4606/7931 Parry Sound Dist./Dist. de Parry Sound	Walleye[2] Doré[2]									
Lake Nipissing **Lac Nipissing** Sturgeon River/Rivière Sturgeon 4619/7955 Nipissing Dist./Dist. de Nipissing	Yellow Perch[1] Perchaude[1]									
	Northern Pike[1] Brochet[1]									
	Walleye[2] Doré[2]									
Lake Nipissing **Lac Nipissing** West Bay/Baie West 4610/8010 Nipissing Dist./Dist. de Nipissing	Northern Pike[1] Brochet[1]									
	Walleye[1] Doré[1]									
	Yellow Perch[1] Perchaude[1]									
Lake Nipissing **Lac Nipissing** Wistiwasing River at Wasi Falls Rivière Wistiwasing à la chute Wasi 4612/7922 Parry Sound Dist./Dist. de Parry Sound	Walleye[2] Doré[2]									
Lake Nipissing **Lac Nipissing** general/général 4617/8000 Nipissing Dist./Dist. de Nipissing	White Bass[2] Bar blanc[2]									
	Yellow Perch[2] Perchaude[2]									
	Northern Pike[2] Brochet[2]									
	Walleye[2] Doré[2]									
	Brown Bullhead[2] Barbotte brune[2]									
	Smallmouth Bass[2] Achigan à petite bouche[2]									

		15-20 (6-8)	20-25 (8-10)	25-30 (10-12)	30-35 (12-14)	35-45 (14-18)	45-55 (18-22)	55-65 (22-26)	65-75 (26-30)	> 75 (>30)
Opeongo Lake **Lac Opeongo** 4542/7823 Bower Twp./Canton de Bower Nipissing Dist./Dist. de Nipissing	Lake trout[2] Truite de lac[2]									
	Smallmouth Bass[2] Achigan à petite bouche[2]									
	Whitefish[1] Grand corégone[1]									
Opinicon Lake **Lac Opinicon** 4434/7619 Bedford, Storrington & S. Crosby Twps. Cantons de Bedford, de Storrington et de S. Crosby Frontenac & Leeds Cos. Ctés de Frontenac et de Leeds	Yellow Perch[1] Perchaude[1]									
	Northern Pike[1] Brochet[1]									
	Largemouth Bass[2,8] Achigan à grande bouche[2,8]									
	Brown Bullhead[1] Barbotte brune[1]									
	Bluegill[1] Crapet arlequin[1]									
Oram Lake **Lac Oram** 4538/7806 Preston Twp./Canton de Preston Nipissing Dist./Dist. de Nipissing	Splake[3] Truite moulac[3]									
Orangeville Reservoir **Réservoir Orangeville** 4355/8006 Mono Twp./Canton de Mono Dufferin Co./Cté de Dufferin	Yellow Perch[2,8] Perchaude[2,8]									
Orr Lake **Lac Orr** 4436/7948 Flos & Medonte Twps. Cantons de Flos et de Medonte Simcoe Co./Cté de Simcoe	Largemouth Bass[1] Achigan à grande bouche[1]									
	Northern Pike[1] Brochet[1]									
Otonabee River **Rivière Otonabee** north of Trent University nord de l'université Trent 4423/7814 Douro Twp./Canton de Douro Peterborough Co./Cté de Peterborough	Rock Bass[2] Crapet de roche[2]									
	Smallmouth Bass[2] Achigan à petite bouche[2]									
	White Sucker[1] Meunier noir[1]									
	Bluegill[1] Crapet arlequin[1]									

Fish size in centimetres (inches)
Longueur du poisson en centimètres (pouces)

Water Body / Cours d'eau	Fish Species / Espèces de poisson	15-20 (6-8)	20-25 (8-10)	25-30 (10-12)	30-35 (12-14)	35-45 (14-18)	45-55 (18-22)	55-65 (22-26)	65-75 (26-30)	> 75 (30)
Otonabee River / Rivière Otonabee Little Lake, Peterborough Lac Little, Peterborough 4418/7819 N. Monaghan & Otonabee Twps. Cantons de N. Monaghan et d'Otonabee Peterborough Co./Cté de Peterborough	Smallmouth Bass[2] Achigan à petite bouche[2]									
	Rock Bass[2] Crapet de roche[2]									
	Bluegill[1] Crapet arlequin[1]									
Otonabee River / Rivière Otonabee Hwy. 7 to Rice Lake De l'autoroute 7 au lac Rice 4414/7819 Peterborough Co./Cté de Peterborough	Yellow Perch[2] Perchaude[2]									
	Rock Bass[2] Crapet de roche[2]									
	Bluegill[2] Crapet arlequin[2]									
	Smallmouth Bass[2] Achigan à petite bouche[2]									
	Walleye[2] Doré[2]									
	Largemouth Bass[2] Achigan à grande bouche[2]									
	Carp[2] Carpe[2]									
	Brown Bullhead[2] Barbotte brune[2]									
Ottawa River / Rivière des Outaouais Mattawa to Deux Rivières De Mattawa à Deux Rivières 4611/7830 Papineau, Cameron & Clara Twps. Cantons de Papineau, de Cameron et de Clara Nipissing Dist./Dist. de Nipissing	Sturgeon[1] Esturgeon de lac[1]	100-115 (40-45)	115-150 (45-60)							
Ottawa River / Rivière des Outaouais Rolphton to Petawawa De Rolphton à Petawawa 4602/7729 Renfrew Co./Cté de Renfrew	Walleye[1] Doré[1]									
	Northern Pike[1] Brochet[1]									
	Yellow Perch[2,8] Perchaude[2,8]									
	Smallmouth Bass[2,8] Achigan à petite bouche[2,8]									

Fish size in centimetres (inches)
Longueur du poisson en centimètres (pouces)

Water Body / Cours d'eau	Fish Species / Espèces de poisson	15-20 (6-8)	20-25 (8-10)	25-30 (10-12)	30-35 (12-14)	35-45 (14-18)	45-55 (18-22)	55-65 (22-26)	65-75 (26-30)	> 75 (30)
Ottawa River / Rivière des Outaouais Britannia Bay/Baie Britannia 4522/7549 Ottawa-Carleton R.M. Mun. rég. d'Ottawa-Carleton	Sauger[1] Doré noir[1]									
Ottawa River / Rivière des Outaouais 4525/7545 Ottawa-Carleton R.M. Mun. rég. d'Ottawa-Carleton	Walleye[1] Doré[1]									
	Northern Pike[1] Brochet[1]									
	Yellow Perch[1] Perchaude[1]									
	Rock Bass[1] Crapet de roche[1]									
	Brown Bullhead[1] Barbotte brune[1]									
	Smallmouth Bass[1] Achigan à petite bouche[1]									
Ottawa River / Rivière des Outaouais Duck Island/Île Duck 4529/7535 Gloucester Twp./Canton de Gloucester Ottawa-Carleton R.M. Mun. rég. d'Ottawa-Carleton	Black Crappie[1] Marigane noire[1]									
	Rock Bass[1] Crapet de roche[1]									
	Yellow Perch[2] Perchaude[2]									
	Northern Pike[1] Brochet[1]									
	Walleye[1] Doré[1]									
	Carp[2] Carpe[2]									
	Brown Bullhead[1] Barbotte brune[1]									

		15-20 (6-8)	20-25 (8-10)	25-30 (10-12)	30-35 (12-14)	35-45 (14-18)	45-55 (18-22)	55-65 (22-26)	65-75 (26-30)	> 75 (>30)
	Cisco Cisco de lac[1]									
	Whitefish[1] Grand corégone[1]									
	White Sucker[1] Meunier noir[1]									
Ottawa River **Rivière des Outaouais** Chalk Bay/Baie Chalk 4559/7720 Petawawa Twp./Canton de Petawawa Renfrew Co./Cté de Renfrew	Northern Pike[2] Brochet[2]									
Ottawa River **Rivière des Outaouais** Petawawa to Renfrew De Petawawa à Renfrew 4540/7650 Renfrew Co./Cté de Renfrew	Smallmouth Bass[2] Achigan à petite bouche[2]									
	Northern Pike[2] Brochet[2]									
	Walleye[2] Doré[2]									
Ottawa River **Rivière des Outaouais** at Mississippi River à la rivière Mississippi 4526/7616 Ottawa-Carleton R.M. Mun. rég. d'Ottawa-Carleton	Smallmouth Bass[2] Achigan à petite bouche[2]									
	Walleye[2] Doré[2]									
	Redhorse Sucker[2] Suceur rouge[2]									
	Northern Pike[2] Brochet[2]									
	American Eel[2] Anguille d'Amérique[2]									
	White Sucker[2] Meunier noir[2]									
	Yellow Perch[2] Perchaude[2]									
	Channel Catfish[2] Barbue de rivière[2]									
	Pumpkinseed[2] Crapet-soleil[2]									
	Brown Bullhead[2] Barbotte brune[2]									

		15-20 (6-8)	20-25 (8-10)	25-30 (10-12)	30-35 (12-14)	35-45 (14-18)	45-55 (18-22)	55-65 (22-26)	65-75 (26-30)	> 75 (>30)
Ottawa River **Rivière des Outaouais** Rockland area/environs de Rockland 4534/7517 Russell Co./Cté de Russell	Walleye[5] Doré[5]									
	Northern Pike[5] Brochet[5]									
	Smallmouth Bass[5] Achigan à petite bouche[5]									
	White Sucker[5] Meunier noir[5]									
	Sauger[5] Doré noir[5]									
	Yellow Perch[2] Perchaude[2]									
Ottawa River **Rivière des Outaouais** L'Orignal 4537/7442 Longueuil Twp./Canton de Longueuil Prescott Co./Cté de Prescott	Brown Bullhead[5,8] Barbotte brune[5,8]									
	Yellow Perch[6] Perchaude[6]									
	Walleye[5,8] Doré[5,8]									
	Smallmouth Bass[5,8] Achigan à petite bouche[5,8]									
Ottawa River **Rivière des Outaouais** above Carillon Dam en amont du barrage Carillon 4534/7423 E. Hawkesbury Twp. Canton d'E. Hawkesbury Prescott Co./Cté de Prescott	Walleye[2] Doré[2]									
	Yellow Perch[2] Perchaude[2]									
	Brown Bullhead[2] Barbotte brune[2]									
	White Sucker[2] Meunier noir[2]									
	Northern Pike[1] Brochet[1]									
Otty Lake **Lac Otty** 4451/7613 N. Burgess Twp./Canton de N. Burgess Lanark Co./Cté de Lanark	Northern Pike[2] Brochet[2]									
	Smallmouth Bass[2,8] Achigan à petite bouche[2,8]									
	Black Crappie[2,8] Marigane noire[2,8]									
	Largemouth Bass[2,8] Achigan à grande bouche[2,8]									

Fish size in centimetres (inches)
Longueur du poisson en centimètres (pouces)

Water Body / Cours d'eau	Fish Species / Espèces de poisson	15-20 (6-8)	20-25 (8-10)	25-30 (10-12)	30-35 (12-14)	35-45 (14-18)	45-55 (18-22)	55-65 (22-26)	65-75 (26-30)	> 75 (>30)
Oudaze Lake **Lac Oudaze** 4527/7911 Chaffey Twp./Canton de Chaffey Muskoka D.M./Mun. du d. de Muskoka	Smallmouth Bass[1] Achigan à petite bouche[1]									
Oxtongue Lake **Lac Oxtongue** 4522/7855 McClintock Twp./Canton de McClintock Haliburton Co./Cté d'Haliburton	Lake Trout[2] Truite de lac[2]									
	Smallmouth Bass[1] Achigan à petite bouche[1]									
Papineau Lake **Lac Papineau** 4521/7749 Wicklow & Bangor Twps. Cantons de Wicklow et Bangor Hastings Co./Cté d'Hastings	Lake Trout[1] Truite de lac[1]									
	Whitefish[1] Grand corégone[1]									
	Cisco[1] Cisco de lac[1]									
Park Lake **Lac Park** 4502/7636 Dalhousie Twp./Canton de Dalhousie Lanark Co./Cté de Lanark	Yellow Perch[2, 8] Perchaude[2, 8]									
Patterson Lake **Lac Patterson** 4605/7947 Patterson Twp./Canton de Patterson Parry Sound Dist./Dist. de Parry Sound	Walleye[1] Doré[1]									
Paudash Lake **Lac Paudash** 4458/7803 Cardiff Twp./Canton de Cardiff Haliburton Co./Cté d'Haliburton	Walleye[2] Doré[2]									
	Smallmouth Bass[5] Achigan à petite bouche[5]									
	Yellow Perch[6] Perchaude[6]									
Peninsula Lake **Lac Peninsula** 4520/7906 Chaffey Twp./Canton de Chaffey Muskoka D.M./Mun. du d. de Muskoka	Smallmouth Bass[2] Achigan à petite bouche[2]									
Percy Lake **Lac Percy** 4512/7822 Harburn Twp./Canton d'Harburn Haliburton Co./Cté d'Haliburton	Lake Trout[4] Truite de lac[4]									

Fish size in centimetres (inches)
Longueur du poisson en centimètres (pouces)

Water Body / Cours d'eau	Fish Species / Espèces de poisson	15-20 (6-8)	20-25 (8-10)	25-30 (10-12)	30-35 (12-14)	35-45 (14-18)	45-55 (18-22)	55-65 (22-26)	65-75 (26-30)	> 75 (>30)
Pittock Reservoir **Réservoir Pittock** 4308/8044 Oxford Co./Cté d'Oxford	Yellow Perch[1] Perchaude[1]									
Portage Lake **Lac Portage** 4500/7823 Dudley Twp./Canton de Dudley Haliburton Co./Cté d'Haliburton	Smallmouth Bass[2] Achigan à petite bouche[2]									
	Rainbow Trout[2] Truite arc-en-ciel[2]									
Professor's Lake **Lac Professor** 4344/7942 Brampton	Rock Bass[2] Crapet de roche[2]									
Prospect Lake **Lac Prospect** 4459/7908 Draper Twp./Canton de Draper Muskoka D.M./Mun. du d. de Muskoka	Smallmouth Bass[2] Achigan à petite bouche[2]									
Purdy Lake **Lac Purdy** 4521/7744 Bangor Twp./Canton de Bangor Hastings Co./Cté d'Hastings	Smallmouth Bass[2, 8] Achigan à petite bouche[2, 8]									
Pusey Lake **Lac Pusey** 4503/7813 Cardiff Twp./Canton de Cardiff Haliburton Co./Cté d'Haliburton	Smallmouth Bass[2, 8] Achigan à petite bouche[2, 8]									
Puslinch Lake **Lac Puslinch** 4325/8016 Puslinch Twp./Canton de Puslinch Wellington Co./Cté de Wellington	Northern Pike[2] Brochet[2]									
	Walleye[2] Doré[2]									
Queenston Reservoir **Réservoir Queenston** 4309/7905 Niagara R.M./Mun. rég. de Niagara	Yellow Perch[2] Perchaude[2]									
Rainy Lake **Lac Rainy** 4532/7930 Ryerson Twp./Canton de Ryerson Parry Sound Dist./Dist. de Parry Sound	Smallmouth Bass[1] Achigan à petite bouche[1]									

		15-20 (6-8)	20-25 (8-10)	25-30 (10-12)	30-35 (12-14)	35-45 (14-18)	45-55 (18-22)	55-65 (22-26)	65-75 (26-30)	> 75 (>30)
Percy Reach **Bief Percy** Trent River/Rivière Trent 4414/7747 Percy Twp./Canton de Percy Northumberland Co. Cté de Northumberland	Walleye[2] Doré[2]									
	Yellow Perch[2] Perchaude[2]									
Pickerel Lake **Lac Pickerel** 4541/7918 Armour & Proudfoot Twps. Cantons d'Armour et de Proudfoot Parry Sound Dist./Dist. de Parry Sound	Walleye[5,8] Doré[5,8]									
	Smallmouth Bass[5,8] Achigan à petite bouche[5,8]									
	Northern Pike[5,8] Brochet[5,8]									
Pickerel River **Rivière Pickerel** 4540/7918 Mowat Twp./Canton de Mowat Parry Sound Dist./Dist. de Parry Sound	Northern Pike[1] Brochet[1]									
	Walleye[1] Doré[1]									
Pigeon Lake **Lac Pigeon** 4427/7830 Victoria Co./Cté de Victoria	Yellow Perch[2] Perchaude[2]									
	Walleye[1] Doré[1]									
	Largemouth Bass[1] Achigan à grande bouche[1]									
Pike Lake **Lac Pike** 4447/7621 N. Burgess Twp. Canton de N. Burgess Lanark Co./Cté de Lanark	Walleye[5,8] Doré[5,8]									
	Smallmouth Bass[5,8] Achigan à petite bouche[5,8]									
	Brown Bullhead[5,8] Barbotte brune[5,8]									
	Northern Pike[5,8] Brochet[5,8]									
Pine Lake **Lac Pine** 4507/7835 Guilford Twp./Canton de Guilford Haliburton Co./Cté d'Haliburton	Smallmouth Bass[2] Achigan à petite bouche[2]									
	White Sucker[2] Meunier noir[2]									
Pine Lake **Lac Pine** 4504/7904 Oakley Twp./Canton d'Oakley Muskoka D.M./Mun. du d. de Muskoka	Rainbow Trout[1] Truite arc-en-ciel[1]									
	Lake Trout[1] Truite de lac[1]									

		15-20 (6-8)	20-25 (8-10)	25-30 (10-12)	30-35 (12-14)	35-45 (14-18)	45-55 (18-22)	55-65 (22-26)	65-75 (26-30)	> 75 (>30)
Raisin River **Rivière Raisin** MacGillivrays Bridge 4509/7439 Charlottenburg Twp. Canton de Charlottenburg Glengarry Co./Cté de Glengarry	Walleye[2] Doré[2]									
Raven Lake **Lac Raven** 4512/7851 Sherborne Twp./Canton de Sherborne Haliburton Co./Cté d'Haliburton	Lake Trout[1] Truite de lac[1]									
	Smallmouth Bass[1] Achigan à petite bouche[1]									
Rebecca Lake **Lac Rebecca** 4526/7902 Sinclair Twp./Canton de Sinclair Muskoka D.M./Mun. du d. de Muskoka	Smallmouth Bass[5,8] Achigan à petite bouche[5,8]									
	Lake Trout[5,8] Truite de lac[5,8]									
Red Chalk Lake **Lac Red Chalk** 4511/7857 Ridout Twp./Canton de Ridout Muskoka D.M./Mun. du d. de Muskoka	Lake Trout[2] Truite de lac[2]									
Red Deer Lake **Lac Red Deer** 4553/7914 Laurier Twp./Canton de Laurier Parry Sound Dist./Dist. de Parry Sound	Brook Trout[1] Truite mouchetée[1]									
Red Pine Lake **Lac Red Pine** 4512/7842 Sherborne Twp./Canton de Sherborne Haliburton Co./Cté d'Haliburton	Smallmouth Bass[1] Achigan à petite bouche[1]									
	Lake Trout[2] Truite de lac[2]									
Redrock Lake **Lac Redrock** 4546/7828 Bower Twp./Canton de Bower Nipissing Dist./Dist. de Nipissing	Brook Trout[1] Truite mouchetée[1]									
	Yellow Perch[1] Perchaude[1]									
Redstone Lake **Lac Redstone** 4511/7832 Guilford Twp./Canton de Guilford Haliburton Co./Cté d'Haliburton	Lake Trout[4] Truite de lac[4]									
	Whitefish[1] Grand corégone[1]									
Restoule Lake **Lac Restoule** 4603/7946 Patterson Twp./Canton de Patterson Parry Sound Dist./Dist. de Parry Sound	Walleye[1] Doré[1]									
	Whitefish[1] Grand corégone[1]									

Water Body / Cours d'eau	Fish Species / Espèces de poisson	15-20 (6-8)	20-25 (8-10)	25-30 (10-12)	30-35 (12-14)	35-45 (14-18)	45-55 (18-22)	55-65 (22-26)	65-75 (26-30)	> 75 (>30)
		Fish size in centimetres (inches) / Longueur du poisson en centimètres (pouces)								
Rice Lake / Lac Rice eastern end/zone est 4414/7808 Peterborough Co./Cté de Peterborough	Carp[2,8] / Carpe[2,8]									
	Largemouth Bass[2,8] / Achigan à grande bouche[2,8]									
	Walleye[2,8] / Doré[2,8]									
	Yellow Perch[2,8] / Perchaude[2,8]									
Rice Lake / Lac Rice off Otonabee River près de la rivière Otonabee 4412/7810 Peterborough Co./Cté de Peterborough	Walleye[2] / Doré[2]									
	Yellow Perch[2] / Perchaude[2]									
	Largemouth Bass[2] / Achigan à grande bouche[2]									
	Brown Bullhead[2] / Barbotte brune[2]									
	Carp[2] / Carpe[2]									
Rideau River / Rivière Rideau Burritts Rapids to Manotick Des rapides Burritts à Manotick 4506/7544 Ottawa-Carleton R.M. Mun. rég. d'Ottawa-Carleton	Brown Bullhead[1] / Barbotte brune[1]									
	Yellow Perch[2] / Perchaude[2]									
	Black Crappie[2] / Marigane noire[2]									
	Northern Pike[2] / Brochet[2]									
	Walleye[2] / Doré[2]									
	Largemouth Bass[2] / Achigan à grande bouche[2]									

Water Body / Cours d'eau	Fish Species / Espèces de poisson	15-20 (6-8)	20-25 (8-10)	25-30 (10-12)	30-35 (12-14)	35-45 (14-18)	45-55 (18-22)	55-65 (22-26)	65-75 (26-30)	> 75 (>30)
		Fish size in centimetres (inches) / Longueur du poisson en centimètres (pouces)								
Robertson Lake / Lac Robertson 4504/7639 Lavant Twp./Canton de Lavant Lanark Co./Cté de Lanark	Smallmouth Bass[2,8] / Achigan à petite bouche[2,8]									
	Pumpkinseed[1] / Crapet-soleil[1]									
	Rock Bass[1] / Crapet de roche[1]									
	Yellow Perch[2,8] / Perchaude[2,8]									
	Northern Pike[2,8] / Brochet[2,8]									
	Walleye[2,8] / Doré[2,8]									
Robin Lake / Lac Robin 4603/7958 I.R. 9/Rés. ind. 9 Parry Sound Dist./Dist. de Parry Sound	Largemouth Bass[1] / Achigan à grande bouche[1]									
Robinson Lake / Lac Robinson 4455/7743 Limerick Twp./Canton de Limerick Hastings Co./Cté d'Hastings	Smallmouth Bass[2,8] / Achigan à petite bouche[2,8]									
Rocky Saugeen River/Rivière Rocky Saugeen 4418/8040 Glenelg, Euphrasia & Artemesia Twps. Cantons de Glenelg, d'Euphrasia et d'Artemesia Grey Co./Cté de Grey	Brook Trout[4] / Truite mouchetée[4]									
Roger Lake / Lac Roger 4526/7845 Livingstone Twp./Canton de Livingstone Haliburton Co./Cté d'Haliburton	Brook Trout[2] / Truite mouchetée[2]									
Lake Rosseau / Lac Rosseau 4510/7935 Cardwell Twp./Canton de Cardwell Muskoka D.M./Mun. du d. de Muskoka	Smallmouth Bass[2] / Achigan à petite bouche[2]									
	Lake Trout[2] / Truite de lac[2]									
Rouge Marsh / Marais Rouge 4349/7907 Scarborough	Brown Bullhead[5] / Barbotte brune[5]									

		15-20 (6-8)	20-25 (8-10)	25-30 (10-12)	30-35 (12-14)	35-45 (14-18)	45-55 (18-22)	55-65 (22-26)	65-75 (26-30)	> 75 > (30)
Rideau River Rivière Rideau near Ottawa/près d'Ottawa 4527/7542 Ottawa-Carleton R.M. Mun. rég. d'Ottawa-Carleton	Walleye[2] Doré[2]									
	Northern Pike[2] Brochet[2]									
	Smallmouth Bass[2] Achigan à petite bouche[2]									
	Black Crappie[2] Marigane noire[2]									
	Brown Bullhead[2] Barbotte brune[2]									
Rideau River Rivière Rideau 4503/7541 Rideau Twp./Canton de Rideau Ottawa-Carleton R.M. Mun. rég. d'Ottawa-Carleton	Walleye[2] Doré[2]									
	Northern Pike[2] Brochet[2]									
	Smallmouth Bass[2] Achigan à petite bouche[2]									
	Largemouth Bass[2] Achigan à grande bouche[2]									
	Rock Bass[2] Crapet de roche[2]									
	Black Crappie[2] Marigane noire[2]									
	Yellow Perch[2] Perchaude[2]									
	Brown Bullhead[2] Barbotte brune[2]									
	Carp[2] Carpe[2]									
Rideau River Rivière Rideau 4451/7553 Montague Twp./Canton de Montague Lanark Co./Cté de Lanark	Largemouth Bass[2] Achigan à grande bouche[2]									
Rideau River Rivière Rideau Smiths Falls to Merrickville De Smiths Falls à Merrickville 4454/7555 Lanark & Leeds Cos. Ctés de Lanark et de Leeds	Largemouth Bass[2,8] Achigan à grande bouche[2,8]									
	Northern Pike[1] Brochet[1]									
	Brown Bullhead[2,8] Barbotte brune[2,8]									

		15-20 (6-8)	20-25 (8-10)	25-30 (10-12)	30-35 (12-14)	35-45 (14-18)	45-55 (18-22)	55-65 (22-26)	65-75 (26-30)	> 75 > (30)
Round Lake Lac Round 4430/7753 Belmont Twp./Canton de Belmont Peterborough Co./Cté de Peterborough	Smallmouth Bass[2] Achigan à petite bouche[2]									
	Walleye[2,8] Doré[2,8]									
	Yellow Perch[1] Perchaude[1]									
	Largemouth Bass[2,8] Achigan à grande bouche[2,8]									
Round Lake Lac Round 4528/7924 McMurrich Twp./Cantons de McMurrich Parry Sound Dist./Dist. de Parry Sound	Smallmouth Bass[2] Achigan à petite bouche[2]									
Round Lake Lac Round 4536/7730 Richards & Hagarty Twps. Cantons de Richards et d'Hagarty Renfrew Co./Cté de Renfrew	Lake Trout[2,8] Truite de lac[2,8]									
	Whitefish[2,8] Grand corégone[2,8]									
	Walleye[2,8] Doré[2,8]									
	Northern Pike[2,8] Brochet[2,8]									
Round Island Lake Lac Round Island 4544/7812 Dickson & Preston Twps. Cantons de Dickson et de Preston Nipissing Dist./Dist. de Nipissing	Lake Trout[1] Truite de lac[1]									
Ryan Lake Lac Ryan 4541/7806 Preston Twp./Canton de Preston Nipissing Dist./Dist. de Nipissing	Splake[2] Truite moulac[2]									
	Rainbow Trout[3] Truite arc-en-ciel[3]									
St. Catharines — Water Intake Canal Chenal de prise d'eau de St. Catharines 4310/7915 Niagara R.M./Mun. rég. de Niagara	White Crappie[1] Marigane blanche[1]									

Water Body / Cours d'eau	Fish Species / Espèces de poisson	15-20 (6-8)	20-25 (8-10)	25-30 (10-12)	30-35 (12-14)	35-45 (14-18)	45-55 (18-22)	55-65 (22-26)	65-75 (26-30)	> 75 (>30)
		Fish size in centimetres (inches) / Longueur du poisson en centimètres (pouces)								
Lake St. John / Lac St. John 4441/7919 Rama Twp./Canton de Rama Simcoe Co./Cté de Simcoe	Northern Pike[2 8] / Brochet[2 8]									
	Walleye[2 8] / Doré[2 8]									
	Brown Bullhead[2 8] / Barbotte brune[2 8]									
	Smallmouth Bass[2 8] / Achigan à petite bouche[2 8]									
	White Sucker[1] / Meunier noir[1]									
	Yellow Perch[1] / Perchaude[1]									
	Pumpkinseed[1] / Crapet-soleil[1]									
St. Nora Lake / Lac St. Nora 4509/7850 Stanhope & Sherborne Twps. Cantons de Stanhope et de Sherborne Haliburton Co./Cté d'Haliburton	Lake Trout[2] / Truite de lac[2]									
	Smallmouth Bass[1] / Achigan à petite bouche[1]									
Lake St. Peter / Lac St. Peter 4519/7802 McClure Twp./Canton de McClure Hastings Co./Cté d'Hastings	Lake Trout[2] / Truite de lac[2]									
Salerno Lake / Lac Salerno 4451/7829 Glamorgan Twp./Canton de Glamorgan Haliburton Co./Cté d'Haliburton	Smallmouth Bass[1] / Achigan à petite bouche[1]									
Sand Lake / Lac Sand 4539/7911 Proudfoot Twp./Canton de Proudfoot Parry Sound Dist./Dist. de Parry Sound	Lake Trout[2] / Truite de lac[2]									

Water Body / Cours d'eau	Fish Species / Espèces de poisson	15-20 (6-8)	20-25 (8-10)	25-30 (10-12)	30-35 (12-14)	35-45 (14-18)	45-55 (18-22)	55-65 (22-26)	65-75 (26-30)	> 75 (>30)
		Fish size in centimetres (inches) / Longueur du poisson en centimètres (pouces)								
Scugog River / Rivière Scugog downstream of Lindsay / en aval de Lindsay 4424/7845	Walleye[2] / Doré[2]									
	Carp[2] / Carpe[2]									
	Largemouth Bass[2] / Achigan à grande bouche[2]									
	Smallmouth Bass[2] / Achigan à petite bouche[2]									
	Yellow Perch[2] / Perchaude[2]									
Second Depot Lake / Lac Second Depot 4433/7645 Hinchinbrooke Twp. Canton d'Hinchinbrooke Frontenac Co./Cté de Frontenac	Smallmouth Bass[2 8] / Achigan à petite bouche[2 8]									
Seymour Lake / Lac Seymour Trent River/Rivière Trent 4423/7749 Seymour Twp./Canton de Seymour Northumberland Co. Cté de Northumberland	Yellow Perch[2] / Perchaude[2]									
	Walleye[2] / Doré[2]									
	Largemouth Bass[2] / Achigan à grande bouche[2]									
Shabomeka Lake / Lac Shabomeka 4454/7708 Barne Twp./Canton de Barne Frontenac Co./Cté de Frontenac	Lake Trout[2 8] / Truite de lac[2 8]									
	Smallmouth Bass[2 8] / Achigan à petite bouche[2 8]									
	Largemouth Bass[2 8] / Achigan à grande bouche[2 8]									
Sharbot Lake (east) / Lac Sharbot (est) 4446/7640 Olden & Oso Twps. Cantons d'Olden et d'Oso Frontenac Co./Cté de Frontenac	Smallmouth Bass[4] / Achigan à petite bouche[4]									
	Yellow Perch[4] / Perchaude[4]									
Sharbot Lake (west) / Lac Sharbot (ouest) 4446/7641 Olden & Oso Twps. Cantons d'Olden et d'Oso Frontenac Co./Cté de Frontenac	Lake Trout[4] / Truite de lac[4]									

		15-20 (6-8)	20-25 (8-10)	25-30 (10-12)	30-35 (12-14)	35-45 (14-18)	45-55 (18-22)	55-65 (22-26)	65-75 (26-30)	> 75 (30)
Sand Lake **Lac Sand** 4434/7616 S. Crosby Twp./Canton de S. Crosby Leeds & Grenville Cos. Ctés de Leeds et de Grenville	Largemouth Bass[2,8] Achigan à grande bouche[2,8]									
	Bluegill[2,8] Crapet arlequin[2,8]									
	Brown Bullhead[2,8] Barbotte brune[2,8]									
	Yellow Perch[2,8] Perchaude[2,8]									
	Pumpkinseed[2,8] Crapet-soleil[2,8]									
Sand (Plevna) Lake **Lac Sand (Plevna)** 4450/7702 Barrie & Clarendon Twps. Cantons de Barrie et de Clarendon Frontenac Co./Cté de Frontenac	Walleye[1] Doré[1]									
	Smallmouth Bass[2] Achigan à petite bouche[2]									
	Northern Pike[1] Brochet[1]									
Sandy Lake #1 **Lac Sandy N° 1** 4607/8003 I.R. 9/Rés. ind. 9 Parry Sound Dist./Dist. de Parry Sound	Northern Pike[1] Brochet[1]									
Sandy Lake #2 **Lac Sandy N° 2** 4607/8002 I.R. 9/Rés. ind. 9 Parry Sound Dist./Dist. de Parry Sound	Northern Pike[1] Brochet[1]									
	Yellow Perch[1] Perchaude[1]									
Saugeen River **Rivière Saugeen** Denny's Dam/Barrage de Denny 4429/8119 Arran Twp./Canton d'Arran Bruce Co./Cté de Bruce	Smallmouth Bass[4] Achigan à petite bouche[4]									
	Rainbow Trout[5] Truite arc-en-ciel[5]									
	White Sucker[1] Meunier noir[1]									
	Northern Pike[1] Brochet[1]									
Lake Scugog **Lac Scugog** 4410/7850 Durham R.M./M.R. de Durham	Yellow Perch[2] Perchaude[2]									
	Walleye[2] Doré[2]									
	Smallmouth Bass[2] Achigan à petite bouche[2]									
	Largemouth Bass[2,8] Achigan à grande bouche[2,8]									

		15-20 (6-8)	20-25 (8-10)	25-30 (10-12)	30-35 (12-14)	35-45 (14-18)	45-55 (18-22)	55-65 (22-26)	65-75 (26-30)	> 75 (30)
Sheppard Lake **Lac Sheppard** 4434/8050 Sydenham Twp./Canton de Sydenham Grey Co./Cté de Grey	Yellow Perch[1] Perchaude[1]									
Sherborne Lake **Lac Sherborne** 4511/7847 Sherborne Twp./Canton de Sherborne Haliburton Co./Cté d'Haliburton	Lake Trout[5] Truite de lac[5]									
Silent Lake **Lac Silent** 4455/7804 Cardiff Twp./Canton de Cardiff Haliburton Co./Cté d'Haliburton	Lake Trout[2] Truite de lac[2]									
	Smallmouth Bass[4] Achigan à petite bouche[4]									
	Largemouth Bass[1] Achigan à grande bouche[1]									
Silver Lake **Lac Silver** 4450/7635 S. Sherbrooke Twp. Canton de S. Sherbrooke Lanark Co./Cté de Lanark	Northern Pike[2,8] Brochet[2,8]									
	Smallmouth Bass[2,8] Achigan à petite bouche[2,8]									
	White Sucker[1] Meunier noir[1]									
	Largemouth Bass[2,8] Achigan à grande bouche[2,8]									

Water Body / Cours d'eau	Fish Species / Espèces de poisson	15-20 (6-8)	20-25 (8-10)	25-30 (10-12)	30-35 (12-14)	35-45 (14-18)	45-55 (18-22)	55-65 (22-26)	65-75 (26-30)	>75 (>30)
		Fish size in centimetres (inches) Longueur du poisson en centimètres (pouces)								
Lake Simcoe Lac Simcoe 4425/7920 Simcoe Co /Cté de Simcoe York & Durham R M s Mun. rég. d'York et de Durham	Largemouth Bass[1] Achigan à grande bouche[1]									
	Smallmouth Bass[5,8] Achigan à petite bouche[5,8]									
	Yellow Perch[5,8] Perchaude[5,8]									
	Walleye[5] Doré[5]									
	Lake Trout[5,8] Truite de lac[5,8]									
	Whitefish[5,8] Grand corégone[5,8]									
	Northern Pike[2] Brochet[2]									
	Ling[2] Lotte[2]									
	Rock Bass[1] Crapet de roche[1]									
	White Sucker[1] Meunier noir[1]									
	Cisco[5,8] Cisco de lac[5,8]									
	Rainbow Smelt[5,8] Éperlan arc-en-ciel[5,8]									
Six Mile Lake Lac Six Mile 4454/7943 Baxter Twp /Canton de Baxter Muskoka D M /Mun du d de Muskoka	Smallmouth Bass[2] Achigan à petite bouche[2]									
	Walleye[1] Doré[1]									
Skeleton Lake Lac Skeleton 4515/7927 Cardwell Twp /Canton de Cardwell Muskoka D M /Mun du d de Muskoka	Lake Trout[2] Truite de lac[2]									
	Walleye[2] Doré[2]									
	Smallmouth Bass[2] Achigan à petite bouche[2]									

Water Body / Cours d'eau	Fish Species / Espèces de poisson	15-20 (6-8)	20-25 (8-10)	25-30 (10-12)	30-35 (12-14)	35-45 (14-18)	45-55 (18-22)	55-65 (22-26)	65-75 (26-30)	>75 (>30)
		Fish size in centimetres (inches) Longueur du poisson en centimètres (pouces)								
Sparrow Lake Lac Sparrow 4447/7924 Orillia Twp /Canton d'Orillia Simcoe Co /Cté de Simcoe	Smallmouth Bass[1] Achigan à petite bouche[1]									
	Walleye[1] Doré[1]									
	Largemouth Bass[2] Achigan à grande bouche[2]									
Speed River Rivière Speed Guelph Dam/Barrage de Guelph 4334/8019 Guelph Twp /Canton de Guelph Wellington Co /Cté de Wellington	White Sucker[2] Meunier noir[2]									
	Yellow Perch[2] Perchaude[2]									
Speed River Rivière Speed Hespeler 4326/8019 N. Dumfries Twp Canton de N. Dumfries Waterloo R M /Mun rég de Waterloo	Northern Pike[2] Brochet[2]									
	Smallmouth Bass[2,8] Achigan à petite bouche[2,8]									
Speed River Rivière Speed Preston 4323/8022 Waterloo R M /Mun rég de Waterloo	Carp[2] Carpe[2]									
	Brown Bullhead[2] Barbotte brune[2]									
	Northern Pike[2] Brochet[2]									
Steenburg Lake Lac Steenburg 4450/7741 Tudor & Limerick Twps Cantons de Tudor et de Limerick Hastings Co /Cté d'Hastings	Smallmouth Bass[1] Achigan à petite bouche[1]									
	Largemouth Bass[1] Achigan à grande bouche[1]									
Stoco Lake Lac Stoco 4428/7717 Hungerford Twp /Canton d'Hungerford Hastings Co /Cté d'Hastings	Walleye[5] Doré[5]									
	Northern Pike[5] Brochet[5]									
	Smallmouth Bass[5] Achigan à petite bouche[5]									

		15-20 (6-8)	20-25 (8-10)	25-30 (10-12)	30-35 (12-14)	35-45 (14-18)	45-55 (18-22)	55-65 (22-26)	65-75 (26-30)	> 75 (>30)
Skootamatta Lake **Lac Skootamatta** 4450/7716 Anglesea Twp./Canton d'Anglesea Lennox & Addington Co. Cté de Lennox et d'Addington	Walleye[2] Doré[2]									
	Smallmouth Bass[1] Achigan à petite bouche[1]									
	Northern Pike[1] Brochet[1]									
Slipper Lake **Lac Slipper** 4517/7842 Havelock Twp./Canton d'Havelock Haliburton Co./Cté d'Haliburton	Lake Trout[1] Truite de lac[1]									
	Brook Trout[1] Truite mouchetée[1]									
Smoke Lake **Lac Smoke** 4531/7841 Peck Twp./Canton de Peck Nipissing Dist./Dist. de Nipissing	Ling[2] Lotte[2]									
	Smallmouth Bass[2] Achigan à petite bouche[2]									
	Lake Trout[5] Truite de lac[5]									
	Whitefish[5] Grand corégone[5]									
Snigisi Lake **Lac Snigisi** 4603/7959 I.R. 9/Rés. ind. 9 Parry Sound Dist./Dist. de Parry Sound	Northern Pike[1] Brochet[1]									
	Largemouth Bass[1] Achigan à grande bouche[1]									
Solitaire Lake **Lac Solitaire** 4523/7901 Sinclair Twp./Canton de Sinclair Muskoka D.M./Mun. du d. de Muskoka	Lake Trout[4] Truite de lac[4]									
South Lake **Lac South** 4455/7841 Snowden Twp./Canton de Snowden Haliburton Co./Cté d'Haliburton	Smallmouth Bass[2] Achigan à petite bouche[2]									
	White Sucker[2] Meunier noir[2]									
South Nation River **Rivière South Nation** 4519/7507 Dundas, Stormont & Russell Cos. Ctés de Dundas, de Stormont et de Russell	Walleye[4] Doré[4]									
	Sauger[1] Doré noir[1]									

		15-20 (6-8)	20-25 (8-10)	25-30 (10-12)	30-35 (12-14)	35-45 (14-18)	45-55 (18-22)	55-65 (22-26)	65-75 (26-30)	> 75 (>30)
Stony Lake **Lac Stony** 4433/7806 Burleigh & Dummer Twps. Cantons de Burleigh et de Dummer Peterborough Co./Cté de Peterborough	Walleye[1] Doré[1]									
	Yellow Perch[1] Perchaude[1]									
	Ling[1] Lotte[1]									
	Cisco[1] Cisco de lac[1]									
	Smallmouth Bass[2] Achigan à petite bouche[2]									
	Muskie[2] Maskinongé[2]									
Sturgeon Lake **Lac Sturgeon** 4428/7843 Fenelon Twp./Canton de Fenelon Victoria Co./Cté de Victoria	Smallmouth Bass[2] Achigan à petite bouche[2]									
	Walleye[2] Doré[2]									
	Yellow Perch[2] Perchaude[2]									
	Brown Bullhead[2] Barbotte brune[2]									
	Carp[2] Carpe[2]									
Sydenham Lake **Lac Sydenham** 4425/7633 Loughborough Twp. Canton de Loughborough Frontenac Co./Cté de Frontenac	Yellow Perch[1] Perchaude[1]									
	Smallmouth Bass[1] Achigan à petite bouche[1]									
Sydenham River **Rivière Sydenham** Dresden to Tupperville De Dresden à Tupperville 4235/8211 Camden & Chatham Twps. Cantons de Camden et de Chatham Kent Co./Cté de Kent	Northern Pike[1] Brochet[1]									
	Walleye[4] Doré[4]									
	Black Crappie[2,8] Marigane noire[2,8]									
	White Bass[2,8] Bar blanc[2,8]									
	Redhorse Sucker[4] Suceur rouge[4]									

Water Body / Cours d'eau	Fish Species / Espèces de poisson	15-20 (6-8)	20-25 (8-10)	25-30 (10-12)	30-35 (12-14)	35-45 (14-18)	45-55 (18-22)	55-65 (22-26)	65-75 (26-30)	>75 (>30)
		Fish size in centimetres (inches) / Longueur du poisson en centimètres (pouces)								
Sydenham River / Rivière Sydenham 4424/8055 Sullivan Twp./Canton de Sullivan Grey Co./Cté de Grey	Brown Trout[4] / Truite brune[4]									
Sydenham River / Rivière Sydenham at Owen Sound/à Owen Sound 4434/8056 Sydenham Twp./Canton de Sydenham Grey Co./Cté de Grey	Chinook[2] / Saumon chinook[2]									
Tadenac Lake / Lac Tadenac 4503/7957 Freeman Twp./Canton de Freeman Muskoka D.M./Mun. du d. de Muskoka	Lake Trout[1] / Truite de lac[1]									
	Smallmouth Bass[1] / Achigan à petite bouche[1]									
	Northern Pike[1] / Brochet[1]									
Talbot River / Rivière Talbot 4428/7910 Durham R.M./Mun. rég. de Durham	Walleye[2] / Doré[2]									
Lake Talon / Lac Talon Mattawa River/Rivière Mattawa 4618/7905 Nipissing Dist./Dist. de Nipissing	Lake Trout[2] / Truite de lac[2]									
	Ling[2] / Lotte[2]									
	Cisco[2] / Cisco de lac[2]									
	Smallmouth Bass[2] / Achigan à petite bouche[2]									
	Whitefish[2] / Grand corégone[2]									
	Walleye[2] / Doré[2]									
Tasso Lake / Lac Tasso 4527/7856 Finlayson Twp./Canton de Finlayson Muskoka D.M./Mun. du d. de Muskoka	Lake Trout[1] / Truite de lac[1]									
	Smallmouth Bass[1] / Achigan à petite bouche[1]									

Water Body / Cours d'eau	Fish Species / Espèces de poisson	15-20 (6-8)	20-25 (8-10)	25-30 (10-12)	30-35 (12-14)	35-45 (14-18)	45-55 (18-22)	55-65 (22-26)	65-75 (26-30)	>75 (>30)
		Fish size in centimetres (inches) / Longueur du poisson en centimètres (pouces)								
Thames River / Rivière Thames downstream of St. Mary's / en aval de St. Mary's 4313/8108 Blanshard Twp./Canton de Blanshard Perth Co./Cté de Perth	Smallmouth Bass[2] / Achigan à petite bouche[2]									
Thames River / Rivière Thames North Branch, above Fanshawe Dam / embranchement du nord, en amont du barrage Fanshawe 4305/8111 W. Nissouri Twp./Canton de W. Nissouri Middlesex Co./Cté de Middlesex	Smallmouth Bass[1] / Achigan à petite bouche[1]									
	Rock Bass[2] / Crapet de roche[2]									
Thames River / Rivière Thames Pottersburg Creek area / Aux environs du ruisseau Pottersburg 4259/8111 London Twp./Canton de London Middlesex Co./Cté de Middlesex	Carp[2 7] / Carpe[2 7]									
	White Sucker[2 7] / Meunier noir[2 7]									
	Rock Bass[2 7] / Crapet de roche[2 7]									
	Redhorse Sucker[2] / Suceur rouge[2]									
Thames River / Rivière Thames above Springbank Dam to below Fanshawe Dam / en amont du barrage Springbank jusqu'en aval du barrage Fanshawe 4259/8114 London Twp./Canton de London Middlesex Co./Cté de Middlesex	White Sucker[2] / Meunier noir[2]									
	Carp[2] / Carpe[2]									
	Rock Bass[2] / Crapet de roche[2]									
Thames River / Rivière Thames above Delaware to below Springbank Dam / en amont de Delaware jusqu'en aval du barrage Springbank 4256/8118 Delaware, Westminster & Caradoc Twps. / Cantons de Delaware, de Westminster et de Caradoc Middlesex Co./Cté de Middlesex	Rock Bass[2] / Crapet de roche[2]									
	Walleye[2 8] / Doré[2 8]									

		15-20 (6-8)	20-25 (8-10)	25-30 (10-12)	30-35 (12-14)	35-45 (14-18)	45-55 (18-22)	55-65 (22-26)	65-75 (26-30)	> 75 (> 30)
Tay River **Rivière Tay** 4453/7607 N. Elmsley Twp. Canton de N. Elmsley Lanark Co./Cté de Lanark	Largemouth Bass[2] Achigan à grande bouche[2]									
	Black Crappie[2] Marigane noire[2]									
	Brown Bullhead[2] Barbotte brune[2]									
	Redhorse Sucker[2] Suceur rouge[2]									
	Northern Pike[2] Brochet[2]									
Tea Lake **Lac Tea** 4452/7939 Matchedash Twp. Canton de Matchedash Simcoe Co./Cté de Simcoe	Smallmouth Bass[2] Achigan à petite bouche[2]									
	Walleye[2] Doré[2]									
Tedious Lake **Lac Tedious** 4510/7835 Guilford Twp./Canton de Guilford Haliburton Co./Cté d'Haliburton	White Sucker[5] Meunier noir[5]									
Temperance Lake **Lac Temperance** 4436/7553 Rear of Yonge & Escott Twp. Canton de Rear of Yonge & Escott Leeds Co./Cté de Leeds	Largemouth Bass[2, 8] Achigan à grande bouche[2, 8]									
	Yellow Perch[1] Perchaude[1]									
Thames River **Rivière Thames** Middle Branch, above Thamesford Dam to below Pittock Dam embranchement du milieu, en amont du barrage Thamesford jusqu'en aval du barrage Pittock 4306/8052 N., W. & E. Oxford Twps. Cantons de N., W. et E. Oxford Oxford Co./Cté d'Oxford	Rock Bass[2] Crapet de roche[2]									
	Yellow Perch[2] Perchaude[2]									
Thames River **Rivière Thames** downstream of Pittock Reservoir en aval du réservoir Pittock 4302/8053 W. Oxford Twp./Canton de W. Oxford Oxford Co./Cté d'Oxford	Northern Pike[2] Brochet[2]									
	Yellow Perch[2] Perchaude[2]									

		15-20 (6-8)	20-25 (8-10)	25-30 (10-12)	30-35 (12-14)	35-45 (14-18)	45-55 (18-22)	55-65 (22-26)	65-75 (26-30)	> 75 (> 30)
Thames River **Rivière Thames** 4219/8217 Tilbury E. Twp./Canton de Tilbury E. Kent Co./Cté de Kent	Walleye[1] Doré[1]									
	Freshwater Drum[1] Malachigan[1]									
	Channel Catfish[2] Barbue de rivière[2]									
	White Bass[2] Bar blanc[2]									
Thames River **Rivière Thames** Jeanettes Creek Ruisseau Jeanettes 4220/8225 Tilbury E. Twp./Canton de Tilbury E. Kent Co./Cté de Kent	Walleye[2, 7] Doré[2, 7]									
	White Crappie[1] Marigane blanche[1]									
	White Bass[1] Bar blanc[1]									
	Carp[1] Carpe[1]									
	Gizzard Shad[1] Alose à gésier[1]									
	Redhorse Sucker[1] Suceur rouge[1]									
	Brown Bullhead[1] Barbotte brune[1]									
	Black Crappie[1] Marigane noire[1]									
	Freshwater Drum[1] Malachigan[1]									
	Northern Pike[1] Brochet[1]									
Third Depot Lake **Lac Third Depot** 4434/7647 Hinchinbrooke Twp. Canton d'Hinchinbrooke Frontenac Co./Cté de Frontenac	Walleye[2, 8] Doré[2, 8]									
	Northern Pike[1] Brochet[1]									
Three Mile Lake **Lac Three Mile** 4535/7919 Armour Twp./Canton d'Armour Parry Sound Dist./Dist. de Parry Sound	Walleye[2] Doré[2]									

Fish size in centimetres (inches)
Longueur du poisson en centimètres (pouces)

Water Body / Cours d'eau	Fish Species / Espèces de poisson	15-20 (6-8)	20-25 (8-10)	25-30 (10-12)	30-35 (12-14)	35-45 (14-18)	45-55 (18-22)	55-65 (22-26)	65-75 (26-30)	> 75 (>30)
Three Mile Lake **Lac Three Mile** 4510/7927 Watt Twp./Canton de Watt Muskoka D.M./Mun. du d. de Muskoka	Smallmouth Bass[2] Achigan à petite bouche[2]									
	Largemouth Bass[2] Achigan à grande bouche[2]									
	Walleye[2] Doré[2]									
Timberwolf Lake **Lac Timberwolf** 4541/7848 Hunter Twp./Canton d'Hunter Nipissing Dist./Dist. de Nipissing	Lake Trout[6] Truite de lac[6]									
	Yellow Perch[6] Perchaude[6]									
Tower Lake **Lac Tower** 4555/7914 Laurier Twp./Canton de Laurier Parry Sound Dist./Dist. de Parry Sound	Brook Trout[1] Truite mouchetée[1]									
Trout Lake **Lac Trout** east of North Bay/à l'est de North Bay 4618/7920 E. Ferris & Widdifield Twps. Cantons d'E. Ferris et de Widdifield Nippising Dist./Dist. de Nipissing	Lake Trout[2] Truite de lac[2]									
Trout Lake **Lac Trout** 4535/8010 E. Burpee Twp./Canton d'E. Burpee Parry Sound Dist./Dist. de Parry Sound	Smallmouth Bass[6] Achigan à petite bouche[6]									
	Lake Trout[6] Truite de lac[6]									
	Cisco[6] Cisco de lac[6]									
Turtle Lake **Lac Turtle** Mattawa River/Rivière Mattawa 4618/7910 Bonfield & Phelps Twps. Cantons de Bonfield et de Phelps Nipissing Dist./Dist. de Nipissing	Lake Trout[2] Truite de lac[2]									
Twelve Mile Lake **Lac Twelve Mile** 4501/7843 Minden Twp./Canton de Minden Haliburton Co./Cté d'Haliburton	Lake Trout[4] Truite de lac[4]									
	Smallmouth Bass[1] Achigan à petite bouche[1]									

Fish size in centimetres (inches)
Longueur du poisson en centimètres (pouces)

Water Body / Cours d'eau	Fish Species / Espèces de poisson	15-20 (6-8)	20-25 (8-10)	25-30 (10-12)	30-35 (12-14)	35-45 (14-18)	45-55 (18-22)	55-65 (22-26)	65-75 (26-30)	> 75 (>30)
Walker Lake **Lac Walker** 4523/7905 Sinclair Twp./Canton de Sinclair Muskoka D.M./Mun. du d. de Muskoka	Smallmouth Bass[2] Achigan à petite bouche[2]									
Waseosa Lake **Lac Waseosa** 4524/7917 Chaffey Twp./Canton de Chaffey Muskoka D.M./Mun. du d. de Muskoka	Smallmouth Bass[2 8] Achigan à petite bouche[2 8]									
	Lake Trout[2 8] Truite de lac[2 8]									
	Brook Trout[2 8] Truite mouchetée[2 8]									
Waterford Lakes **Lacs de Waterford** 4256/8019 Townsend Twp./Canton de Townsend Haldimand-Norfolk R.M. Mun. rég. d'Haldimand-Norfolk	Black Crappie[1] Marigane noire[1]									
	Carp[1] Carpe[1]									
(Lower) Welland River **Rivière Welland** **(tronçon inférieur)** east of Port Robinson à l'est de Port Robinson 4303/7912 Thorold Twp./Canton de Thorold Niagara R.M./Mun. rég. de Niagara	Channel Catfish[2] Barbue de rivière[2]									
(Upper) Welland River **Rivière Welland** **(tronçon supérieur)** South Pelham Rd. Chemin South Pelham 4302/7915 Pelham Twp./Canton de Pelham Niagara R.M./Mun. rég. de Niagara	Channel Catfish[2] Barbue de rivière[2]									
Welland River **Rivière Welland** Wellandport 4300/7929 Niagara R.M./Mun. rég. de Niagara	Brown Bullhead[2] Barbotte brune[2]									
	Northern Pike[1] Brochet[1]									
	Channel Catfish[2] Barbue de rivière[2]									
	Carp[2] Carpe[2]									

		15-20 (6-8)	20-25 (8-10)	25-30 (10-12)	30-35 (12-14)	35-45 (14-18)	45-55 (18-22)	55-65 (22-26)	65-75 (26-30)	> 75 > (30)
Unnamed Lake #420 **Lac Innommé Nº 420** 4531/7857 Finlayson Twp./Canton de Finlayson Muskoka D.M./Mun. du d. Muskoka	Brook Trout[1] Truite mouchetée[1]									
Upper Beverley Lake **Lac Upper Beverley** 4437/7605 Bastard Twp./Canton de Bastard Leeds Co./Cté de Leeds	Northern Pike[1] Brochet[1]									
Upper Rideau Lake **Lac Upper Rideau** 4441/7620 N. Crosby Twp./Canton de N. Crosby Leeds Co./Cté de Leeds	Smallmouth Bass[1] Achigan à petite bouche[1]									
	Largemouth Bass[1] Achigan à grande bouche[1]									
	Rock Bass[1] Crapet de roche[1]									
	Brown Bullhead[2, 8] Barbotte brune[2, 8]									
	Northern Pike[1] Brochet[1]									
Urbach Lake **Lac Urbach** 4450/7749 Wollaston Twp./Canton de Wollaston Hastings Co./Cté d'Hastings	Yellow Perch[2, 8] Perchaude[2, 8]									
Lake Vernon **Lac Vernon** 4520/7917 Stisted Twp./Canton de Stisted Muskoka D.M./Mun. du d. de Muskoka	Smallmouth Bass[2] Achigan à petite bouche[2]									
	Lake Trout[2] Truite de lac[2]									
	Largemouth Bass[1] Achigan à grande bouche[1]									
Wahwashkesh Lake **Lac Wahwashkesh** 4543/8002 McKenzie Twp./Canton de McKenzie Parry Sound Dist./Dist. de Parry Sound	Smallmouth Bass[1] Achigan à petite bouche[1]									
Wainfleet Marsh **Marais Wainfleet** 4255/7918 Wainfleet Twp./Canton de Wainfleet Niagara R.M./Mun. rég. de Niagara	Carp[4] Carpe[4]									

		15-20 (6-8)	20-25 (8-10)	25-30 (10-12)	30-35 (12-14)	35-45 (14-18)	45-55 (18-22)	55-65 (22-26)	65-75 (26-30)	> 75 > (30)
Weslemkoon Lake **Lac Weslemkoon** 4502/7725 Ashby & Effingham Twps. Cantons d'Ashby et d'Effingham Lennox & Addington Co. Cté de Lennox & d'Addington	Lake Trout[1] Truite de lac[1]									
	Largemouth Bass[1] Achigan à grande bouche[1]									
	Smallmouth Bass[1] Achigan à petite bouche[1]									
West Lake **Lac West** 4356/7717 Hallowell Twp./Canton d'Hallowell Prince Edward Co. Cté de Prince Edward	Walleye[2] Doré[2]									
	Yellow Perch[2] Perchaude[2]									
	Largemouth Bass[2] Achigan à grande bouche[2]									
	Northern Pike[2] Brochet[2]									
West Don River **Rivière West Don** G. Ross Lord Reservoir Réservoir G. Ross Lord 4344/7923 North York	Rock Bass[2] Crapet de roche[2]									
	Brown Bullhead[2] Barbotte brune[2]									
West Humber River **Rivière West Humber** Claireville Reservoir Réservoir Claireville 4345/7940 Toronto Twp./Canton de Toronto Peel R.M./Mun. rég. de Peel	Largemouth Bass[2] Achigan à grande bouche[2]									
	Brown Bullhead[2] Barbotte brune[2]									
White Lake **Lac White** 4518/7631 Darling Twp./Canton de Darling Lanark Co./Cté de Lanark	Smallmouth Bass[2] Achigan à petite bouche[2]									
	Brown Bullhead[2] Barbotte brune[2]									
	Northern Pike[1] Brochet[1]									
	Largemouth Bass[2] Achigan à grande bouche[2]									
	Yellow Perch[2] Perchaude[2]									
White Lake **Lac White** 4450/7829 Galway Twp./Canton de Galway Peterborough Co./Cté de Peterborough	Smallmouth Bass[4] Achigan à petite bouche[4]									
	Muskie[1] Maskinongé[1]									

Water Body / Cours d'eau	Fish Species / Espèces de poisson	Fish size in centimetres (inches) / Longueur du poisson en centimètres (pouces): 15-20 (6-8)	20-25 (8-10)	25-30 (10-12)	30-35 (12-14)	35-45 (14-18)	45-55 (18-22)	55-65 (22-26)	65-75 (26-30)	> 75 > (30)
White Partridge Lake **Lac White Partridge** 4550/7806 Niven Twp./Canton de Niven Nipissing Dist./Dist. de Nipissing	Brook Trout[1] Truite mouchetée[1]									
	Yellow Perch[1] Perchaude[1]									
Whitefish Lake **Lac Whitefish** 4432/7614 S. Crosby Twp./Canton de S. Crosby Leeds Co./Cté de Leeds	Largemouth Bass[2,8] Achigan à grande bouche[2,8]									
	Bluegill[1] Crapet arlequin[1]									
Whitestone Lake **Lac Whitestone** 4539/7952 Hagerman & Croft Twps. Cantons d'Hagerman et de Croft Parry Sound Dist./Dist. de Parry Sound	Smallmouth Bass[4] Achigan à petite bouche[4]									
	Walleye[1] Doré[1]									
Widow Lake **Lac Widow** 4509/7641 Lavant Twp./Canton de Lavant Lanark Co./Cté de Lanark	Walleye[1] Doré[1]									
	Largemouth Bass[1] Achigan à grande bouche[1]									
Willow Creek **Ruisseau Willow** west of George Lake ouest du lac George 4510/8135 St. Edmunds Twp./Canton de St. Edmunds Bruce Co./Cté de Bruce	Brown Trout[2,8] Truite brune[2,8]									
Wolf Lake **Lac Wolf** 4442/7732 Tudor Twp./Canton de Tudor Hastings Co./Cté d'Hastings	Largemouth Bass[1] Achigan à grande bouche[1]									
Wolfe Lake **Lac Wolfe** 4441/7630 Bedford Twp./Canton de Bedford Frontenac Co./Cté de Frontenac	Smallmouth Bass[1] Achigan à petite bouche[1]									
	Walleye[1] Doré[1]									
Wollaston Lake **Lac Wollaston** 4451/7750 Wollaston Twp./Canton de Wollaston Hastings Co./Cté d'Hastings	Largemouth Bass[1] Achigan à grande bouche[1]									
	Smallmouth Bass[2] Achigan à petite bouche[2]									

		15-20 (6-8)	20-25 (8-10)	25-30 (10-12)	30-35 (12-14)	35-45 (14-18)	45-55 (18-22)	55-65 (22-26)	65-75 (26-30)	> 75 (30)
Wood Lake **Lac Wood** 4501/7905 Oakley Twp./Canton d'Oakley Muskoka D.M./Mun. du d. de Muskoka	Smallmouth Bass[2] Achigan à petite bouche[2]									
	Walleye[1] Doré[1]									
Woodcock Lake **Lac Woodcock** 4602/8004 I.R. 9/Rés. ind. 9 Parry Sound Dist./Dist. de Parry Sound	Walleye[1] Doré[1]									
	Northern Pike[1] Brochet[1]									
	Largemouth Bass[1] Achigan à grande bouche[1]									
Woodland Lake **Lac Woodland** 4454/7933 Wood Twp./Canton de Wood Muskoka D.M./Mun. du d. de Muskoka	Largemouth Bass[1] Achigan à grande bouche[1]									
Woods Lake **Lac Woods** 4516/7936 Cardwell Twp./Canton de Cardwell Muskoka D.M./Mun. du d. de Muskoka	Smallmouth Bass[1] Achigan à petite bouche[1]									
Young Lake **Lac Young** 4513/7933 Watt Twp./Canton de Watt Muskoka D.M./Mun. du d. de Muskoka	Lake Trout[1] Truite de lac[1]									

Northern Ontario
Nord de l'Ontario

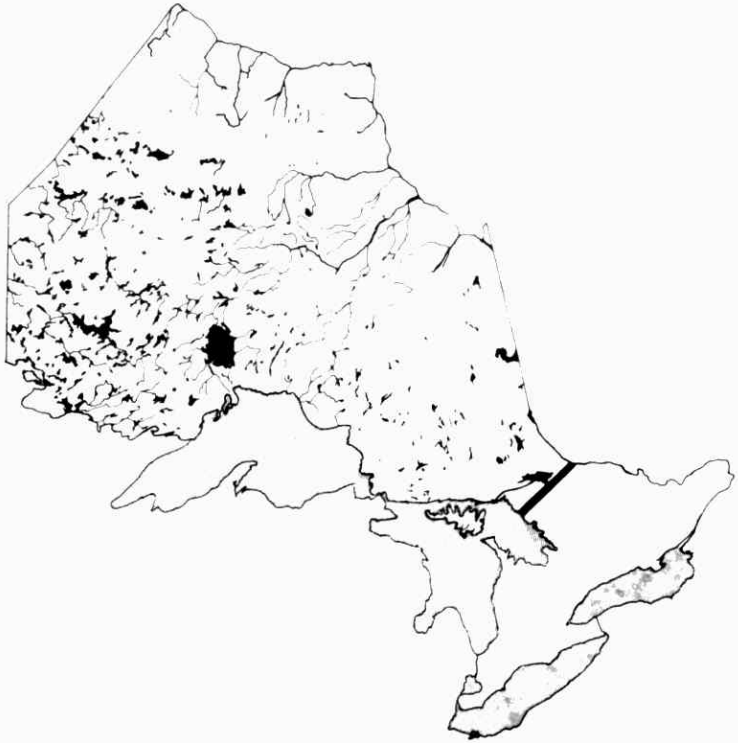

Fish size in centimetres (inches)
Longueur du poisson en centimètres (pouces)

Water Body / Cours d'eau	Fish Species / Espèces de poisson	15-20 (6-8)	20-25 (8-10)	25-30 (10-12)	30-35 (12-14)	35-45 (14-18)	45-55 (18-22)	55-65 (22-26)	65-75 (26-30)	> 75 (30)
Abitibi River / Rivière Abitibi Island Falls 4935/8123 Cochrane Dist./Dist. de Cochrane	Northern Pike[1] / Brochet[1]									
	Walleye[1] / Doré[1]									
		75-90 (30-35)	90-100 (35-40)	100-115 (40-45)	115-150 (45-60)					
	Sturgeon[2,8] / Esturgeon de lac[2,8]									
Abitibi River / Rivière Abitibi Abitibi Canyon/Gorge Abitibi 4952/8134 Cochrane Dist./Dist. de Cochrane	Walleye[2] / Doré[2]									
	Goldeye[2] / Laquaiche aux yeux d'or[2]									
Abitibi River / Rivière Abitibi Moose River/Rivière Moose 5103/8055 Cochrane Dist./Dist. de Cochrane	Northern Pike[6] / Brochet[6]									
	Walleye[6] / Doré[6]									
		45-55 (18-22)	55-65 (22-26)	65-75 (26-30)	75-90 (30-35)	90-100 (35-40)	100-115 (40-45)	115-150 (45-60)		
	Sturgeon[5] / Esturgeon de lac[5]									
Aegean Lake / Lac Aegean 5049/9448 Kenora Dist./Dist. de Kenora	Lake Trout[2,8] / Truite de lac[2,8]									
	Northern Pike[2,8] / Brochet[2,8]									
	Whitefish[2,8] / Grand corégone[2,8]									
Agnes Lake / Lac Agnes 4816/9120 Rainy River Dist./Dist. de Rainy River	Lake Trout[1] / Truite de lac[1]									
	Whitefish[1] / Grand corégone[1]									
	Smallmouth Bass[1] / Achigan à petite bouche[1]									
	Walleye[1] / Doré[1]									
Agnew Lake / Lac Agnew 4622/8145 Sudbury Dist./Dist. de Sudbury	Walleye[1] / Doré[1]									
	Northern Pike[1] / Brochet[1]									

		15-20 (6-8)	20-25 (8-10)	25-30 (10-12)	30-35 (12-14)	35-45 (14-18)	45-55 (18-22)	55-65 (22-26)	65-75 (26-30)	> 75 (>30)
Abamasagi Lake **Lac Abamasagi** 5028/8715 Thunder Bay Dist./Dist. Thunder Bay	Whitefish[1] Grand corégone[1]									
	Walleye[1] Doré[1]									
Abbotsford Lake **Lac Abbotsford** 4908/7947 Abbotsford Twp./Canton d'Abbotsford Cochrane Dist./Dist. de Cochrane	Brook Trout[1] Truite mouchetée[1]									
Abimatinu Lake **Lac Abimatinu** 4833/8135 Adanac Twp./Canton d'Adanac Cochrane Dist./Dist. de Cochrane	Cisco[1] Cisco de lac[1]									
Lake Abitibi **Lac Abitibi** 4842/7945 Cochrane Dist./Dist. de Cochrane	Northern Pike[1] Brochet[1]									
	Sauger[1] Doré noir[1]									
	Walleye[2] Doré[2]									
	Cisco[1] Cisco de lac[1]									
	Goldeye[1] Laquaiche aux yeux d'or[1]									
	White Sucker[1] Meunier noir[1]									
	Whitefish[1] Grand corégone[1]									
Abitibi River **Rivière Abitibi** Edwards Creek/Ruisseau Edwards 4847/8030 Cochrane Dist./Dist. de Cochrane	Walleye[1] Doré[1]									
Abitibi River **Rivière Abitibi** Iroquois Falls 4846/8041 Cochrane Dist./Dist. de Cochrane	Northern Pike[2] Brochet[2]									
	Walleye[2] Doré[2]									
Abitibi River **Rivière Abitibi** Long Sault Rapids 4913/8102 Cochrane Dist./Dist. de Cochrane	Walleye[6] Doré[6]									

		15-20 (6-8)	20-25 (8-10)	25-30 (10-12)	30-35 (12-14)	35-45 (14-18)	45-55 (18-22)	55-65 (22-26)	65-75 (26-30)	> 75 (>30)
Agonzon Lake **Lac Agonzon** 4901/8550 Thunder Bay Dist./Dist. de Thunder Bay	Yellow Perch[1] Perchaude[1]									
	Walleye[1] Doré[1]									
	White Sucker[1] Meunier noir[1]									
Agutua Lake **Lac Agutua** 5240/9123 Kenora Dist./Dist. de Kenora	Walleye[1] Doré[1]									
	Northern Pike[1] Brochet[1]									
Aitken Lake **Lac Aitken** 4848/8155 Aitken Twp./Canton d'Aitken Cochrane Dist./Dist. de Cochrane	Walleye[1] Doré[1]									
	Northern Pike[1] Brochet[1]									
Albany River **Rivière Albany** Fort Albany 5212/8140 Cochrane Dist./Dist. de Cochrane	Northern Pike[1] Brochet[1]									
	Longnose Sucker[1] Meunier rouge[1]									
	White Sucker[1] Meunier noir[1]									
	Whitefish[1] Grand corégone[1]									
Allan Lake **Lac Allan** 4941/8245 Neely Twp./Canton de Neely Cochrane Dist./Dist. de Cochrane	Walleye[1] Doré[1]									
	Northern Pike[1] Brochet[1]									
Amikougami Lake **Lac Amikougami** 4812/8005 Bernhardt & Teck Twps Cantons de Bernhardt et de Teck Timiskaming Dist./Dist. de Timiskaming	Northern Pike[2] Brochet[2]									
Angling Lake **Lac Angling** 5349/8930 Kenora Dist./Dist. de Kenora	Northern Pike[1] Brochet[1]									
Anima Nipissing Lake **Lac Anima Nipissing** 4714/7957 Brigstocke Twp./Canton de Brigstocke Timiskaming Dist./Dist. de Timiskaming	Walleye[1] Doré[1]									

Fish size in centimetres (inches)
Longueur du poisson en centimètres (pouces)

Water Body / Cours d'eau	Fish Species / Espèces de poisson	15-20 (6-8)	20-25 (8-10)	25-30 (10-12)	30-35 (12-14)	35-45 (14-18)	45-55 (18-22)	55-65 (22-26)	65-75 (26-30)	> 75 (30)
Anjigami Lake **Lac Anjigami** 4750/8436 Restoule, Redsky & Nebonaionquet Twps. Cantons de Restoule, de Redsky et de Nebonaionquet Algoma Dist./Dist. d'Algoma	Walleye[4] Doré[4]									
	Northern Pike[4] Brochet[4]									
Apungsisagen (Lower Steeprock) Lake **Lac Apungsisagen** 4846/9141 Freeborn Twp./Canton de Freeborn Rainy River Dist./Dist. de Rainy River	Walleye[2, 8] Doré[2, 8]									
	Northern Pike[2, 8] Brochet[2, 8]									
Aquatuk Lake **Lac Aquatuk** 5422/8433 Kenora Dist./Dist. de Kenora	Northern Pike[2, 8] Brochet[2, 8]									
Ara Lake **Lac Ara** 5033/8728 Thunder Bay Dist./Dist. de Thunder Bay	Walleye[6] Doré[6]									
	Northern Pike[6] Brochet[6]									
	White Sucker[6] Meunier noir[6]									
	Whitefish[6] Grand corégone[6]									
	Yellow Perch[6] Perchaude[6]									
	Cisco[6] Cisco de lac[6]									
Aramis Lake **Lac Aramis** 4844/9123 Rainy River Dist./Dist. de Rainy River	Walleye[2] Doré[2]									
	Northern Pike[2] Brochet[2]									
Asinne Lake **Lac Asinne** 5250/8956 Kenora Dist./Dist. de Kenora	Walleye[1] Doré[1]									
Asipoquobah Lake **Lac Asipoquobah** 5340/9115 Kenora Dist./Dist. de Kenora	Walleye[1] Doré[1]									

Fish size in centimetres (inches)
Longueur du poisson en centimètres (pouces)

Water Body / Cours d'eau	Fish Species / Espèces de poisson	15-20 (6-8)	20-25 (8-10)	25-30 (10-12)	30-35 (12-14)	35-45 (14-18)	45-55 (18-22)	55-65 (22-26)	65-75 (26-30)	> 75 (30)
Avery Lake **Lac Avery** 4940/9222 Avery Twp./Canton d'Avery Kenora Dist./Dist. de Kenora	Northern Pike[1] Brochet[1]									
Badesdawa Lake **Lac Badesdawa** 5145/8945 Kenora Dist./Dist. de Kenora	Northern Pike[5, 8] Brochet[5, 8]									
	Redhorse Sucker[5] Suceur rouge[5]									
	Longnose Sucker[5] Meunier rouge[5]									
	Whitefish[5] Grand corégone[5]									
	Walleye[5, 8] Doré[5, 8]									
	Cisco[5] Cisco de lac[5]									
Bad Vermilion Lake **Lac Bad Vermilion** 4844/9240 Rainy River Dist./Dist. de Rainy River	Northern Pike[1] Brochet[1]									
	Walleye[1] Doré[1]									
Baker Lake **Lac Baker** 4930/8022 Tweed Twp./Canton de Tweed Cochrane Dist./Dist. de Cochrane	Northern Pike[1] Brochet[1]									
	Walleye[1] Doré[1]									
Ball Lake **Lac Ball** 5018/9400 Kenora Dist./Dist. de Kenora	Northern Pike[1] Brochet[1]									
	Walleye[1] Doré[1]									
	Whitefish[1] Grand corégone[1]									
	White Sucker[1] Meunier noir[1]									
	Mooneye[1] Laquaiche argentée[1]									
	Yellow Perch[1] Perchaude[1]									
	Sauger[1] Doré noir[1]									

		15-20 (6-8)	20-25 (8-10)	25-30 (10-12)	30-35 (12-14)	35-45 (14-18)	45-55 (18-22)	55-65 (22-26)	65-75 (26-30)	>75 (>30)
Astonish Lake **Lac Astonish** 4634/8251 Nicholas Twp./Canton de Nicholas Algoma Dist./Dist. d'Algoma	Brook Trout[1] Truite mouchetée[1]									
Atikomik Lake **Lac Atikomik** 5259/9120 Kenora Dist./Dist. de Kenora	Walleye[2,8] Doré[2,8]									
Attawapiskat River **Rivière Attawapiskat** Attawapiskat 5256/8224 Kenora Dist./Dist. de Kenora	Northern Pike[1] Brochet[1]									
	Whitefish[1] Grand corégone[1]									
	Longnose Sucker[1] Meunier rouge[1]									
Attawapiskat River **Rivière Attawapiskat** at Missisa River/à la rivière Missisa 5301/8453 Kenora Dist./Dist. de Kenora	Sturgeon[2,8] Esturgeon de lac[2,8]									
Aubinadong River **Rivière Aubinadong** northeast of Ranger L. nord-est du lac Ranger 4715/8317 Foulds & Cassidy Twps. Cantons de Foulds et de Cassidy Sudbury Dist./Dist. de Sudbury	Northern Pike[1] Brochet[1]									
Aubrey Lake **Lac Aubrey** Mississagi River/Rivière Mississagi 4655/8313 Martel Twp./Canton de Martel Algoma Dist./Dist. d'Algoma	Northern Pike[1] Brochet[1]									
Audrey Lake **Lac Audrey** 4927/8203 Beardmore & Machin Twps. Cantons de Beardmore et de Machin Cochrane Dist./Dist. de Cochrane	Walleye[1] Doré[1]									
	Northern Pike[1] Brochet[1]									
Austen Lake **Lac Austen** 4803/8103 Hincks Twp./Canton d'Hincks Timiskaming Dist./Dist. de Timiskaming	Walleye[1] Doré[1]									
	Smallmouth Bass[1] Achigan à petite bouche[1]									
	Cisco[1] Cisco de lac[1]									
Bamaji Lake **Lac Bamaji** 5109/9125 Kenora Dist./Dist. de Kenora	Walleye[1] Doré[1]									
Bamoos Lake **Lac Bamoos** 4849/8621 O'Neill Twp./Canton d'O'Neill Thunder Bay Dist./Dist. de Thunder Bay	Lake Trout[2,8] Truite de lac[2,8]									
Banks Lake **Lac Banks** 4947/8359 Stoddart Twp./Canton de Stoddart Cochrane Dist./Dist. de Cochrane	Northern Pike[1] Brochet[1]									
	Walleye[1] Doré[1]									
Bardney Lake **Lac Bardney** 4715/8228 Hubbard & Abney Twps. Cantons d'Hubbard et d'Abney Sudbury Dist./Dist. de Sudbury	Northern Pike[1] Brochet[1]									
Barrel Lake **Lac Barrel** 4939/9131 Kenora Dist./Dist. de Kenora	Walleye[1] Doré[1]									
	Whitefish[1] Grand corégone[1]									
	Cisco[1] Cisco de lac[1]									
Barton Lake **Lac Barton** 5200/9406 Kenora Dist./Dist. de Kenora	Northern Pike[1] Brochet[1]									
	Walleye[1] Doré[1]									
Basswood Lake **Lac Basswood** 4805/9135 Rainy River Dist./Dist. de Rainy River	Walleye[1] Doré[1]									
	Lake Trout[1] Truite de lac[1]									
Batwing Lake **Lac Batwing** 4826/9010 Thunder Bay Dist./Dist. de Thunder Bay	Walleye[1] Doré[1]									

Water Body / Cours d'eau	Fish Species / Espèces de poisson	Fish size in centimetres (inches) / Longueur du poisson en centimètres (pouces): 15-20 (6-8)	20-25 (8-10)	25-30 (10-12)	30-35 (12-14)	35-45 (14-18)	45-55 (18-22)	55-65 (22-26)	65-75 (26-30)	> 75 (>30)
Bauldry (Scott) Lake **Lac Bauldry (Scott)** 4806/8439 Esquega Twp./Canton d'Esquega Algoma Dist./Dist. d'Algoma	Lake Trout[2,8] Truite de lac[2,8]									
Bay Lake **Lac Bay** 4721/7951 Coleman Twp./Canton de Coleman Timiskaming Dist./Dist. de Timiskaming	Walleye[1] Doré[1]									
	Northern Pike[1] Brochet[1]									
Bear Lake **Lac Bear** 4612/8127 Roosevelt & Dieppe Twps Cantons de Roosevelt et de Dieppe Sudbury Dist./Dist. de Sudbury	Lake Trout[4] Truite de lac[4]									
Bearskin Lake **Lac Bearskin** 5345/9142 Kenora Dist./Dist. de Kenora	Walleye[1] Doré[1]									
Beaton Lake **Lac Beaton** 4853/8448 Gourlay & Breckenridge Twps Cantons de Gourlay et de Breckenridge Algoma Dist./Dist. d'Algoma	Northern Pike[1] Brochet[1]									
Beaver Lake **Lac Beaver** 4657/8051 Fraleck Twp./Canton de Fraleck Sudbury Dist./Dist de Sudbury	Lake Trout[6] Truite de lac[6]									
Beavertrap Lake **Lac Beavertrap** 4901/8727 Thunder Bay Dist./Dist. de Thunder Bay	Walleye[1] Doré[1]									
	Northern Pike[1] Brochet[1]									
Bellows Lake **Lac Bellows** 4619/8220 Deagle Twp./Canton de Deagle Algoma Dist./Dist. d'Algoma	Smallmouth Bass[1] Achigan à petite bouche[1]									

Water Body / Cours d'eau	Fish Species / Espèces de poisson	Fish size in centimetres (inches) / Longueur du poisson en centimètres (pouces): 15-20 (6-8)	20-25 (8-10)	25-30 (10-12)	30-35 (12-14)	35-45 (14-18)	45-55 (18-22)	55-65 (22-26)	65-75 (26-30)	> 75 (>30)
Big Trout Lake **Lac Big Trout** near village près du village 5350/9000 Kenora Dist./Dist. de Kenora	Lake Trout[2,8] Truite de lac[2,8]									
	White Sucker[2,8] Meunier noir[2,8]									
	Northern Pike[2,8] Brochet[2,8]									
	Whitefish[2,8] Grand corégone[2,8]									
Bigshell Lake **Lac Bigshell** 5124/9426 Kenora Dist./Dist. de Kenora	Northern Pike[1] Brochet[1]									
	Lake Trout[1] Truite de lac[1]									
Bigwater Lake **Lac Bigwater** 4837/8118 Murphy Twp./Canton de Murphy Cochrane Dist./Dist. de Cochrane	Northern Pike[1] Brochet[1]									
Bigwood Lake **Lac Bigwood** 4651/8105 Sudbury Dist./Dist. de Sudbury	Lake Trout[1] Truite de lac[1]									
	Walleye[1] Doré[1]									
Billy Lake **Lac Billy** 4538/7807 Preston Twp./Canton de Preston Nipissing Dist./Dist. de Nipissing	Rainbow Trout[3] Truite arc-en-ciel[3]									
	Splake[3] Truite moulac[3]									
Biscotasi Lake **Lac Biscotasi** 4719/8207 Biscotasi Twp./Canton de Biscotasi Sudbury Dist./Dist. de Sudbury	Northern Pike[1] Brochet[1]									
	Walleye[1] Doré[1]									
Biscotasing Lake **Lac Biscotasing** 4717/8206 Margaret Twp./Canton de Margaret Sudbury Dist./Dist. de Sudbury	Walleye[1] Doré[1]									
Black Beaver Lake **Lac Black Beaver** 4724/8430 Greenwood Twp./Canton de Greenwood Algoma Dist./Dist. d'Algoma	Brook Trout[1] Truite mouchetée[1]									
	Lake Trout[1] Truite de lac[1]									

		15-20 (6-8)	20-25 (8-10)	25-30 (10-12)	30-35 (12-14)	35-45 (14-18)	45-55 (18-22)	55-65 (22-26)	65-75 (26-30)	> 75 (> 30)
Bending Lake **Lac Bending** 4919/9208 Kenora Dist./Dist. de Kenora	Lake Trout[5] Truite de lac[5]									
	Walleye[6] Doré[6]									
	Northern Pike[6] Brochet[6]									
Bennet Lake **Lac Bennet** 4948/8218 Guilfoyle Twp./Canton de Guilfoyle Cochrane Dist./Dist. de Cochrane	Walleye[1] Doré[1]									
	Northern Pike[1] Brochet[1]									
Big Basswood Lake **Lac Big Basswood** 4619/8324 Day Twp./Canton de Day Algoma Dist./Dist. d'Algoma	Lake Trout[1] Truite de lac[1]									
Big Sawbill Lake **Lac Big Sawbill** 4854/9300 Rainy River Dist./Dist. de Rainy River	Northern Pike[1] Brochet[1]									
Big Trout Lake **Lac Big Trout** Bug River Rivière Bug 5343/9006 Kenora Dist./Dist. de Kenora	Walleye[2,8] Doré[2,8]									
	Longnose Sucker[2,8] Meunier rouge[2,8]									
	Northern Pike[2,8] Brochet[2,8]									
	Whitefish[2,8] Grand corégone[2,8]									
	Lake Trout[2,8] Truite de lac[2,8]									
Big Trout Lake **Lac Big Trout** near Fawn River près de la rivière Fawn 5345/9020 Kenora Dist./Dist. de Kenora	Walleye[2,8] Doré[2,8]									
	Northern Pike[2,8] Brochet[2,8]									
	White Sucker[2,8] Meunier noir[2,8]									
	Whitefish[2,8] Grand corégone[2,8]									

		15-20 (6-8)	20-25 (8-10)	25-30 (10-12)	30-35 (12-14)	35-45 (14-18)	45-55 (18-22)	55-65 (22-26)	65-75 (26-30)	> 75 (> 30)
Black Birch Lake **Lac Black Birch** 5230/9450 Kenora Dist./Dist. de Kenora	Walleye[1] Doré[1]									
Black River **Rivière Black** 4842/8038 Walker Twp./Canton de Walker Timiskaming Dist./Dist. de Timiskaming	Walleye[1] Doré[1]									
Black River **Rivière Black** 4839/8613 Pic Twp./Canton de Pic Thunder Bay Dist./Dist. de Thunder Bay	Walleye[1] Doré[1]									
Black River **Rivière Black** Hwy. 614/Autoroute 614 4850/8555 Pic Twp./Canton de Pic Thunder Bay Dist./Dist. de Thunder Bay	Walleye[1] Doré[1]									
Black Sturgeon Lake **Lac Black Sturgeon** 4920/8853 Thunder Bay Dist./Dist. de Thunder Bay	Northern Pike[1] Brochet[1]									
	Walleye[1] Doré[1]									
Black Trout Lake **Lac Black Trout** 4803/8450 Bailloquet Twp./Canton de Bailloquet Algoma Dist./Dist. d'Algoma	Lake Trout[1] Truite de lac[1]									
Blackwater River **Rivière Blackwater** mouth/embouchure 4931/8809 Kitto Twp./Canton de Kitto Thunder Bay Dist./Dist. de Thunder Bay	Walleye[1] Doré[1]									
	Northern Pike[1] Brochet[1]									
Blue Lake **Lac Blue** 4910/8115 Cochrane Dist./Dist. de Cochrane	Lake Trout[1] Truite de lac[1]									

Fish size in centimetres (inches)
Longueur du poisson en centimètres (pouces)

Water Body / Cours d'eau	Fish Species / Espèces de poisson	15-20 (6-8)	20-25 (8-10)	25-30 (10-12)	30-35 (12-14)	35-45 (14-18)	45-55 (18-22)	55-65 (22-26)	65-75 (26-30)	>75 (>30)
Blueberry Lake **Lac Blueberry** 5009/9444 Kenora Dist./Dist. de Kenora	Northern Pike[1] Brochet[1]									
	Walleye[1] Doré[1]									
	White Sucker[1] Meunier noir[1]									
	Yellow Perch[1] Perchaude[1]									
Bluesucker Lake **Lac Bluesucker** 4710/8037 Dundee Twp./Canton de Dundee Sudbury Dist./Dist de Sudbury	Lake Trout[1] Truite de lac[1]									
Bolster Lake **Lac Bolster** 5130/8844 Thunder Bay Dist./Dist. de Thunder Bay	Northern Pike[1] Brochet[1]									
Bonner Lake **Lac Bonner** 4923/8208 Fauquier Twp./Canton de Fauquier Cochrane Dist./Dist de Cochrane	Northern Pike[1] Brochet[1]									
Borden Lake **Lac Borden** 4750/8317 Gallagher, Cochrane & Borden Twps. Cantons de Gallagher, de Cochrane et de Borden Sudbury Dist./Dist. de Sudbury	Walleye[1] Doré[1]									
	Whitefish[1] Grand corégone[1]									
Botsford Lake **Lac Botsford** 5008/9138 Kenora Dist./Dist. de Kenora	Walleye[1] Doré[1]									
	Northern Pike[1] Brochet[1]									
Bound Lake **Lac Bound** 4927/8521 Thunder Bay Dist./Dist. de Thunder Bay	Walleye[1] Doré[1]									
	Northern Pike[1] Brochet[1]									
Bourinot Lake **Lac Bourinot** 4905/8300 Bourinot Twp./Canton de Bourinot Algoma Dist./Dist. d'Algoma	Walleye[1] Doré[1]									
	Northern Pike[1] Brochet[1]									

Fish size in centimetres (inches)
Longueur du poisson en centimètres (pouces)

Water Body / Cours d'eau	Fish Species / Espèces de poisson	15-20 (6-8)	20-25 (8-10)	25-30 (10-12)	30-35 (12-14)	35-45 (14-18)	45-55 (18-22)	55-65 (22-26)	65-75 (26-30)	>75 (>30)
Buck Lake **Lac Buck** 4926/9431 Kenora Dist./Dist. de Kenora	Lake Trout[1] Truite de lac[1]									
Burns Lake **Lac Burns** 4636/8307 Varley Twp./Canton de Varley Algoma Dist./Dist. d'Algoma	Lake Trout[1] Truite de lac[1]									
Burntbush Lake **Lac Burntbush** 4936/7959 Cochrane Dist./Dist. de Cochrane	Walleye[1] Doré[1]									
	Northern Pike[1] Brochet[1]									
Burrows Lake **Lac Burrows** 4957/8644 Thunder Bay Dist./Dist. de Thunder Bay	Walleye[1] Doré[1]									
	Northern Pike[1] Brochet[1]									
Burt Lake **Lac Burt** 4805/8022 Burt Twp./Canton de Burt Timiskaming Dist./Dist. de Timiskaming	Walleye[1] Doré[1]									
	Northern Pike[1] Brochet[1]									
Cabin Lake **Lac Cabin** 4911/8029 Dempsay Twp./Canton de Dempsay Cochrane Dist./Dist. de Cochrane	Walleye[1] Doré[1]									
Calm Lake **Lac Calm** 4846/9204 Tanner Twp./Canton de Tanner Rainy River Dist./Dist. de Rainy River	Walleye[1] Doré[1]									
Campfire Lake **Lac Campfire** 4839/8606 Lecours Twp./Canton de Lecours Thunder Bay Dist./Dist. de Thunder Bay	Northern Pike[1] Brochet[1]									
	Walleye[1] Doré[1]									
Canoeshed Lake **Lac Canoeshed** 4800/8110 Hutt Twp./Canton d'Hutt Sudbury Dist./Dist. de Sudbury	Walleye[1] Doré[1]									

		15-20 (6-8)	20-25 (8-10)	25-30 (10-12)	30-35 (12-14)	35-45 (14-18)	45-55 (18-22)	55-65 (22-26)	65-75 (26-30)	> 75 (>30)
Bovril Lake **Lac Bovril** 4942/8223 Pearce Twp./Canton de Pearce Cochrane Dist./Dist. de Cochrane	Northern Pike[1] Brochet[1]									
Bowland Lake **Lac Bowland** 4705/8050 Howey Twp./Canton d'Howey Sudbury Dist./Dist. de Sudbury	Lake Trout[6] Truite de lac[6]									
Bragg Lake **Lac Bragg** 4923/8022 Bragg Twp./Canton de Bragg Cochrane Dist./Dist. de Cochrane	Northern Pike[1] Brochet[1]									
	Walleye[1] Doré[1]									
Bridgeland Lake **Lac Bridgeland** 4626/8329 Bridgeland Twp./Canton de Bridgeland Algoma Dist./Dist. d'Algoma	Brook Trout[1] Truite mouchetée[1]									
Bright Lake **Lac Bright** 4616/8318 Day, Gladstone & Bright Twps. Cantons de Day, de Gladstone et de Bright Algoma Dist./Dist. d'Algoma	Walleye[1] Doré[1]									
	Northern Pike[1] Brochet[1]									
Brock Lake **Lac Brock** 5221/8941 Kenora Dist./Dist. de Kenora	Walleye[1] Doré[1]									
Bruce Lake **Lac Bruce** 5049/9320 Kenora Dist./Dist. de Kenora	Walleye[6] Doré[6]									
	Northern Pike[6] Brochet[6]									
	White Sucker[6] Meunier noir[6]									
Brunswick Lake **Lac Brunswick** 4858/8323 Byng, Cromlech & Ericson Twps. Cantons de Byng, de Cromlech et d'Ericson Algoma Dist./Dist. d'Algoma	Walleye[2,8] Doré[2,8]									
	Northern Pike[2,8] Brochet[2,8]									

		15-20 (6-8)	20-25 (8-10)	25-30 (10-12)	30-35 (12-14)	35-45 (14-18)	45-55 (18-22)	55-65 (22-26)	65-75 (26-30)	> 75 (>30)
Carpenter Lake **Lac Carpenter** 5111/9046 Kenora Dist./Dist. de Kenora	Walleye[1] Doré[1]									
Castlebar Lake **Lac Castlebar** 4949/8603 Fernow Twp./Canton de Fernow Thunder Bay Dist./Dist. de Thunder Bay	Northern Pike[1] Brochet[1]									
	Walleye[1] Doré[1]									
Catfish Lake **Lac Catfish** 4806/8448 Bailloquet Twp./Canton de Bailloquet Algoma Dist./Dist. d'Algoma	Walleye[1] Doré[1]									
Cedar Creek **Ruisseau Cedar** north of Hemlo/nord d'Hemlo 4845/8558 Thunder Bay Dist./Dist. de Thunder Bay	White Sucker[1] Meunier noir[1]									
	Northern Pike[1] Brochet[1]									
Chapleau River **Rivière Chapleau** north of Chapleau/nord de Chapleau 4748/8326 Cochrane Twp./Canton de Cochrane Sudbury Dist./Dist. de Sudbury	Northern Pike[2] Brochet[2]									
	Walleye[2] Doré[2]									
Charlton Lake **Lac Charlton** 4608/8140 Curtin Twp./Canton de Curtin Sudbury Dist./Dist. de Sudbury	Northern Pike[1] Brochet[1]									
	Smallmouth Bass[1] Achigan à petite bouche[1]									
	Walleye[1] Doré[1]									
Chase Lake **Lac Chase** 5037/9457 Kenora Dist./Dist. de Kenora	Northern Pike[1] Brochet[1]									
	Walleye[1] Doré[1]									
	Cisco[1] Cisco de lac[1]									
	White Sucker[1] Meunier noir[1]									
Cheepash River **Rivière Cheepash** mouth/embouchure 5103/8059 Parr Twp./Canton de Parr Cochrane Dist./Dist. de Cochrane	Northern Pike[6] Brochet[6]									

Water Body / Cours d'eau	Fish Species / Espèces de poisson	Fish size in centimetres (inches) / Longueur du poisson en centimètres (pouces): 15-20 (6-8)	20-25 (8-10)	25-30 (10-12)	30-35 (12-14)	35-45 (14-18)	45-55 (18-22)	55-65 (22-26)	65-75 (26-30)	> 75 (>30)
Chilton Lake **Lac Chilton** 5225/9033 Kenora Dist./Dist. de Kenora	Walleye[1] Doré[1]									
Chin Lake **Lac Chin** 4913/8042 Laughton Twp./Canton de Laughton Cochrane Dist./Dist. de Cochrane	Walleye[1] Doré[1]									
	Northern Pike[1] Brochet[1]									
Chub Lake **Lac Chub** 4845/9155 Rainy River Dist./Dist. de Rainy River	Walleye[2] Doré[2]									
	Northern Pike[2] Brochet[2]									
Chukini River **Rivière Chukini** upstream of Keg Lake en aval de lac Keg 5102/9343 Kenora Dist./Dist. de Kenora	Walleye[6] Doré[6]									
	Northern Pike[6] Brochet[6]									
Cigar Lake **Lac Cigar** 4841/8558 Bomby Twp./Canton de Bomby Thunder Bay Dist./Dist. de Thunder Bay	White Sucker[1] Meunier noir[1]									
Claire Lake **Lac Claire** 4937/8437 Arnott Twp./Canton d'Arnott Algoma Dist./Dist. d'Algoma	Brook Trout[1] Truite mouchetée[1]									
Clarice Lake **Lac Clarice** 4820/7932 Pontiac Twp./Canton de Pontiac Timiskaming Dist./Dist. de Timiskaming	Lake Trout[1] Truite de lac[1]									

Water Body / Cours d'eau	Fish Species / Espèces de poisson	Fish size in centimetres (inches) / Longueur du poisson en centimètres (pouces): 15-20 (6-8)	20-25 (8-10)	25-30 (10-12)	30-35 (12-14)	35-45 (14-18)	45-55 (18-22)	55-65 (22-26)	65-75 (26-30)	> 75 (>30)
Como Lake **Lac Como** 4755/8330 Strathearn & Marshall Twps Cantons de Strathearn et de Marshall Sudbury Dist./Dist. de Sudbury	Lake Trout[1] Truite de lac[1]									
	Northern Pike[1] Brochet[1]									
Confederation Lake **Lac Confederation** 5105/9244 Dent Twp./Canton de Dent Kenora Dist./Dist. de Kenora	Lake Trout[1] Truite de lac[1]									
Constance Lake **Lac Constance** I.R. 92/Rés. ind. 92 4948/8409 Studholme Twp./Canton de Studholme Cochrane Dist./Dist. de Cochrane	Northern Pike[5,8] Brochet[5,8]									
	White Sucker[5,8] Meunier noir[5,8]									
	Yellow Perch[5,8] Perchaude[5,8]									
Cooper Lake **Lac Cooper** 4903/8259 Oscar Twp./Canton d'Oscar Algoma Dist./Dist. d'Algoma	Northern Pike[1] Brochet[1]									
Coppell Lake **Lac Coppell** 4931/8349 Lowther Twp./Canton de Lowther Cochrane Dist./Dist. de Cochrane	Northern Pike[1] Brochet[1]									
Cordick Lake **Lac Cordick** 5238/8953 Kenora Dist./Dist. de Kenora	Northern Pike[1] Brochet[1]									
Cordingley Lake **Lac Cordingley** 5015/8639 Alpha Twp./Canton d'Alpha Thunder Bay Dist./Dist. de Thunder Bay	Northern Pike[1] Brochet[1]									
Corner Lakes **Lacs aux Coins** 5018/7941 Cochrane Dist./Dist. de Cochrane	Brook Trout[1] Truite mouchetée[1]									
	Yellow Perch[1] Perchaude[1]									

		15-20 (6-8)	20-25 (8-10)	25-30 (10-12)	30-35 (12-14)	35-45 (14-18)	45-55 (18-22)	55-65 (22-26)	65-75 (26-30)	> 75 (>30)
Clay Lake **Lac Clay** 5003/9330 Redvers Twp./Canton de Redvers Kenora Dist./Dist. de Kenora	Walleye[2,8] Doré[2,8]									
	Northern Pike[2,8] Brochet[2,8]									
	Whitefish[2,8] Grand corégone[2,8]									
	Cisco[1] Cisco de lac[1]									
	White Sucker[1] Meunier noir[1]									
Clearwater Lake **Lac Clearwater** 4841/8541 Laberge Twp./Canton de Laberge Thunder Bay Dist./Dist. de Thunder Bay	Rainbow Trout[2,8] Truite arc-en-ciel[2,8]									
Clearwater West Lake **Lac Clearwater West** 4900/9157 Rainy River Dist./Dist. de Rainy River	Lake Trout[1] Truite de lac[1]									
Cleaver Lake **Lac Cleaver** 4858/8723 Thunder Bay Dist./Dist. de Thunder Bay	Brook Trout[6] Truite mouchetée[6]									
Cliff Lake **Lac Cliff** 5018/9318 Kenora Dist./Dist. de Kenora	Lake Trout[1] Truite de lac[1]									
	Whitefish[1] Grand corégone[1]									
	Walleye[1] Doré[1]									
Cobre Lake **Lac Cobre** 4638/8248 Sagard Twp./Canton de Sagard Algoma Dist./Dist. d'Algoma	Lake Trout[2] Truite de lac[2]									
Coli Lake **Lac Coli** 5120/9335 Kenora Dist./Dist. de Kenora	Northern Pike[1] Brochet[1]									
	Walleye[1] Doré[1]									
Commando Lake **Lac Commando** 4904/8101 Glackmeyer Twp./Canton de Glackmeyer Cochrane Dist./Dist. de Cochrane	Lake Trout[4] Truite de lac[4]									

		15-20 (6-8)	20-25 (8-10)	25-30 (10-12)	30-35 (12-14)	35-45 (14-18)	45-55 (18-22)	55-65 (22-26)	65-75 (26-30)	> 75 (>30)
Cosgrave Lake **Lac Cosgrave** 4914/8756 Thunder Bay Dist./Dist. de Thunder Bay	Lake Trout[1] Truite de lac[1]									
Cox Lake **Lac Cox** 4916/8821 Thunder Bay Dist./Dist. de Thunder Bay	Northern Pike[1] Brochet[1]									
Crerar Lake **Lac Crerar** 5135/8915 Kenora Dist./Dist. de Kenora	Walleye[1] Doré[1]									
	Northern Pike[1] Brochet[1]									
Crooked Lake **Lac Crooked** 4820/8351 Stover & Brackin Twps Cantons de Stover et de Brackin Sudbury Dist./Dist. de Sudbury	Northern Pike[1] Brochet[1]									
	Walleye[1] Doré[1]									
Crooked Pine Lake **Lac Crooked Pine** 4847/9104 Trottier & Weaver Twps Cantons de Trottier et de Weaver Rainy River Dist./Dist. de Rainy River	Walleye[2] Doré[2]									
	Northern Pike[2] Brochet[2]									
	Cisco[1] Cisco de lac[1]									
Crossecho Lake **Lac Crossecho** 4953/9224 Echo Twp./Canton d'Echo Kenora Dist./Dist. de Kenora	Northern Pike[1] Brochet[1]									
Crosswise Lake **Lac Crosswise** 4724/7939 Coleman Twp./Canton de Coleman Timiskaming Dist. Dist. de Timiskaming	Smallmouth Bass[5] Achigan à petite bouche[5]									
	Yellow Perch[5] Perchaude[5]									
	White Sucker[5] Meunier noir[5]									
	Northern Pike[5] Brochet[5]									
Crystal Lake **Lac Crystal** 5102/9424 Kenora Dist./Dist. de Kenora	Lake Trout[1] Truite de lac[1]									

Water Body / Cours d'eau	Fish Species / Espèces de poisson	Fish size in centimetres (inches) / Longueur du poisson en centimètres (pouces) 15-20 (6-8)	20-25 (8-10)	25-30 (10-12)	30-35 (12-14)	35-45 (14-18)	45-55 (18-22)	55-65 (22-26)	65-75 (26-30)	>75 (>30)
Culverson Lake **Lac Culverson** 5220/9338 Kenora Dist./Dist. de Kenora	Walleye[1] Doré[1]									
Cutler Lake **Lac Cutler** 4611/8156 Harrow & McKinnon Twps Cantons d'Harrow et de McKinnon Manitoulin Dist./Dist. de Manitoulin	Walleye[1] Doré[1]									
The Dalles **Les Dalles** Winnipeg River/Rivière Winnipeg 4954/9433 Kenora Dist./Dist. de Kenora	Walleye[2] Doré[2]									
	Northern Pike[2] Brochet[2]									
	Yellow Perch[2] Perchaude[2]									
	Redhorse Sucker[1] Suceur rouge[1]									
	White Sucker[2] Meunier noir[2]									
	Sauger[2] Doré noir[2]									
	Cisco[2] Cisco de lac[2]									
	Brown Bullhead[1] Barbotte brune[1]									
	Rock Bass[1] Crapet de roche[1]									
	Whitefish[1] Grand corégone[1]									
Darkwater Lake **Lac Darkwater** 4951/9100 Kenora Dist./Dist. de Kenora	Northern Pike[6] Brochet[6]									
	Walleye[6] Doré[6]									
	White Sucker[6] Meunier noir[6]									
Darrel Lake **Lac Darrel** 4620/8307 Patton Twp./Canton de Patton Algoma Dist./Dist. d'Algoma	Yellow Perch[1] Perchaude[1]									

Water Body / Cours d'eau	Fish Species / Espèces de poisson	Fish size in centimetres (inches) / Longueur du poisson en centimètres (pouces) 15-20 (6-8)	20-25 (8-10)	25-30 (10-12)	30-35 (12-14)	35-45 (14-18)	45-55 (18-22)	55-65 (22-26)	65-75 (26-30)	>75 (>30)
Denyes Lake **Lac Denyes** 4750/8247 Raney & Denyes Twps. Cantons de Raney et de Denyes Sudbury Dist./Dist. de Sudbury	Walleye[1] Doré[1]									
	Northern Pike[1] Brochet[1]									
Departure Lake **Lac Departure** 4915/8148 Haggart Twp./Canton d'Haggart Cochrane Dist./Dist. de Cochrane	Walleye[1] Doré[1]									
	Northern Pike[1] Brochet[1]									
Deschenes Lake **Lac Deschenes** 4723/8131 Hennessy Twp./Canton d'Hennessy Sudbury Dist./Dist. de Sudbury	Walleye[1] Doré[1]									
	Northern Pike[1] Brochet[1]									
Devonshire Lake **Lac Devonshire** 4848/8055 McCart & Newmarket Twps. Cantons de McCart et de Newmarket Cochrane Dist./Dist. de Cochrane	Walleye[1] Doré[1]									
	Northern Pike[1] Brochet[1]									
Dobie Lake **Lac Dobie** 5127/9103 Kenora Dist./Dist. de Kenora	Walleye[1] Doré[1]									
Dog Lake **Lac Dog** near Missinaibie près de Missinaibie 4817/8408 Algoma Dist./Dist. d'Algoma	Northern Pike[1] Brochet[1]									
	Walleye[1] Doré[1]									
Dog Lake **Lac Dog** northwest of Thunder Bay nord-ouest de Thunder Bay 4846/8932 Thunder Bay Dist./Dist. de Thunder Bay	Northern Pike[1] Brochet[1]									
Dogtooth Lake **Lac Dogtooth** 4943/9410 Coyle & Lemay Twps. Canton de Coyle et de Lemay Kenora Dist./Dist. de Kenora	Whitefish[2] Grand corégone[2]									
	White Sucker[2] Meunier noir[2]									

		15-20 (6-8)	20-25 (8-10)	25-30 (10-12)	30-35 (12-14)	35-45 (14-18)	45-55 (18-22)	55-65 (22-26)	65-75 (26-30)	> 75 (>30)
Davies Lake **Lac Davies** 4819/8442 Dumas Twp./Canton de Dumas Algoma Dist./Dist. d'Algoma	Walleye[1] Doré[1]									
	Northern Pike[1] Brochet[1]									
DeCourcey Lake **Lac DeCourcey** 4859/8914 Thunder Bay Dist./Dist. de Thunder Bay	Walleye[1] Doré[1]									
	Whitefish[1] Grand corégone[1]									
Deer Lake **Lac Deer** General/Général 5240/9415 Kenora Dist./Dist. de Kenora	Northern Pike[1] Brochet[1]									
	Walleye[1] Doré[1]									
Deer Lake **Lac Deer** east end/est 5237/9406 Kenora Dist./Dist. de Kenora	Walleye[1] Doré[1]									
	Northern Pike[1] Brochet[1]									
Deer Lake **Lac Deer** west end/ouest 5237/9425 Kenora Dist./Dist. de Kenora	Walleye[1] Doré[1]									
Delaney Lake **Lac Delaney** 5005/9403 Kenora Dist./Dist. de Kenora	White Sucker[1] Meunier noir[1]									
	Smallmouth Bass[1] Achigan à petite bouche[1]									
	Rock Bass[1] Crapet de roche[1]									
	Ling[1] Lotte[1]									
	Lake Trout[1] Truite de lac[1]									
	Whitefish[1] Grand corégone[1]									
	Northern Pike[1] Brochet[1]									
De Lesseps Lake **Lac De Lesseps** 5043/9042 Kenora Dist./Dist. de Kenora	Walleye[1] Doré[1]									

		15-20 (6-8)	20-25 (8-10)	25-30 (10-12)	30-35 (12-14)	35-45 (14-18)	45-55 (18-22)	55-65 (22-26)	65-75 (26-30)	> 75 (>30)
Dominion Lake **Lac Dominion** 5004/9122 Kenora Dist./Dist. de Kenora	Walleye[1] Doré[1]									
Donald Lake **Lac Donald** 5102/9455 Kenora Dist./Dist. de Kenora	Northern Pike[1] Brochet[1]									
	Walleye[1] Doré[1]									
Donaldson Lake **Lac Donaldson** 5202/9444 Kenora Dist./Dist. de Kenora	Walleye[1] Doré[1]									
Donnegana Lake **Lac Donnegana** 4722/8135 Inverness & Hennessy Twps. Cantons d'Inverness et d'Hennessy Sudbury Dist./Dist. de Sudbury	Northern Pike[1] Brochet[1]									
Donnelly Lake **Lac Donnelly** 5230/9052 Kenora Dist./Dist. de Kenora	Walleye[1] Doré[1]									
	Northern Pike[1] Brochet[1]									
Dora Lake **Lac Dora** 4911/8058 Blount Twp./Canton de Blount Cochrane Dist./Dist. de Cochrane	Walleye[1] Doré[1]									
	Northern Pike[1] Brochet[1]									
Doucette Lake **Lac Doucette** 4856/8038 Mortimer Twp./Canton de Mortimer Cochrane Dist./Dist. de Cochrane	Walleye[1] Doré[1]									
Douglas Lake **Lac Douglas** 4944/8221 Guilfoyle Twp./Canton de Guilfoyle Cochrane Dist./Dist. de Cochrane	Walleye[1] Doré[1]									
	Northern Pike[1] Brochet[1]									
Duchabani Lake **Lac Duchabani** 4724/8133 Garvey & Hennessy Twps. Cantons de Garvey et d'Hennessy Sudbury Dist./Dist. de Sudbury	Northern Pike[1] Brochet[1]									

Water Body / Cours d'eau	Fish Species / Espèces de poisson	Fish size in centimetres (inches) / Longueur du poisson en centimètres (pouces): 15-20 (6-8)	20-25 (8-10)	25-30 (10-12)	30-35 (12-14)	35-45 (14-18)	45-55 (18-22)	55-65 (22-26)	65-75 (26-30)	> 75 (>30)
Dumbell Lake / Lac Dumbell 4843/8305 Mons & Stefansson Twps Cantons de Mons et de Stefansson Algoma Dist./Dist. d'Algoma	Walleye[1] / Doré[1]									
	Northern Pike[1] / Brochet[1]									
Duncan Lake / Lac Duncan 4746/8058 Raymond Twp./Canton de Raymond Timiskaming Dist./Dist. de Timiskaming	Walleye[1] / Doré[1]									
Durell Lake / Lac Durell 5348/9256 Kenora Dist./Dist. de Kenora	Walleye[1] / Doré[1]									
Eabamet Lake / Lac Eabamet 5132/8746 Kenora Dist./Dist. de Kenora	Walleye[1] / Doré[1]									
Eady Lake / Lac Eady 5007/9050 Thunder Bay Dist./Dist. de Thunder Bay	Walleye[1] / Doré[1]									
	Northern Pike[1] / Brochet[1]									
Eagle Lake / Lac Eagle Oiseau River System système de la rivière Oiseau 5040/9453 Kenora Dist./Dist. de Kenora	Northern Pike[1] / Brochet[1]									
	White Sucker[1] / Meunier noir[1]									
	Whitefish[1] / Grand corégone[1]									
	Walleye[1] / Doré[1]									
	Yellow Perch[1] / Perchaude[1]									
	Cisco[1] / Cisco de lac[1]									

Water Body / Cours d'eau	Fish Species / Espèces de poisson	Fish size in centimetres (inches) / Longueur du poisson en centimètres (pouces): 15-20 (6-8)	20-25 (8-10)	25-30 (10-12)	30-35 (12-14)	35-45 (14-18)	45-55 (18-22)	55-65 (22-26)	65-75 (26-30)	> 75 (>30)
Elizabeth Lake / Lac Elizabeth near Espanola/près d'Espanola 4615/8138 Foster Twp./Canton de Foster Sudbury Dist./Dist. de Sudbury	Northern Pike[1] / Brochet[1]									
Elizabeth Lake / Lac Elizabeth south of L. Nipigon/sud du lac Nipigon 4915/8826 Thunder Bay Dist./Dist. de Thunder Bay	Northern Pike[1] / Brochet[1]									
Elk Lake / Lac Elk 4743/8019 Smyth Twp./Canton de Smyth Timiskaming Dist./Dist. de Timiskaming	Walleye[1] / Doré[1]									
	Northern Pike[1] / Brochet[1]									
Elliot Lake / Lac Elliot 4623/8242 Bolger & Gunterman Twps Cantons de Bolger et de Gunterman Algoma Dist./Dist. d'Algoma	Lake Trout[2,8] / Truite de lac[2,8]									
	Cisco[1] / Cisco de lac[1]									
	Whitefish[1] / Grand corégone[1]									
	Smallmouth Bass[2,8] / Achigan à petite bouche[2,8]									
Elmer Lake / Lac Elmer 4753/8050 Doon Twp./Canton de Doon Timiskaming Dist./Dist. de Timiskaming	Walleye[1] / Doré[1]									
Emerald Lake / Lac Emerald 4654/8019 Afton Twp./Canton d'Afton Sudbury Dist./Dist. de Sudbury	Lake Trout[1] / Truite de lac[1]									
Endelman Lake / Lac Endelman 4913/8003 Kenning Twp./Canton de Kenning Cochrane Dist./Dist. de Cochrane	Northern Pike[1] / Brochet[1]									
Endikai Lake / Lac Endikai 4635/8302 Albanel Twp./Canton d'Albanel Algoma Dist./Dist. d'Algoma	Lake Trout[2] / Truite de lac[2]									
	Walleye[1] / Doré[1]									

		15-20 (6-8)	20-25 (8-10)	25-30 (10-12)	30-35 (12-14)	35-45 (14-18)	45-55 (18-22)	55-65 (22-26)	65-75 (26-30)	> 75 (>30)
Eagle Lake **Lac Eagle** south of Eagle River au sud de la rivière Eagle 4942/9313 Aubrey & Temple Twps. Cantons d'Aubrey et de Temple Kenora Dist./Dist. de Kenora	Northern Pike[2] Brochet[2]									
	Whitefish[2] Grand corégone[2]									
	Walleye[2] Doré[2]									
	White Sucker[2,8] Meunier noir[2,8]									
Eaglehead Lake **Lac Eaglehead** 4902/8912 Thunder Bay Dist./Dist. de Thunder Bay	Northern Pike[1] Brochet[1]									
East Lake **Lac East** 5344/9317 Kenora Dist./Dist. de Kenora	Walleye[1] Doré[1]									
	Northern Pike[1] Brochet[1]									
Echo Lake **Lac Echo** 4634/8359 Kehoe Twp./Canton de Kehoe Algoma Dist./Dist. d'Algoma	Walleye[1] Doré[1]									
	Northern Pike[1] Brochet[1]									
Eddie Lake **Lac Eddie** 4924/8115 Marven Twp./Canton de Marven Cochrane Dist./Dist. de Cochrane	Walleye[1] Doré[1]									
Eden Lake **Lac Eden** 5040/9459 Kenora Dist./Dist. de Kenora	Whitefish[1] Grand corégone[1]									
	Lake Trout[1] Truite de lac[1]									
	Ling[1] Lotte[1]									
	White Sucker[1] Meunier noir[1]									
Eleanor Lake **Lac Eleanor** 4945/8232 Weichel Twp./Canton de Weichel Cochrane Dist./Dist. de Cochrane	Northern Pike[1] Brochet[1]									
	Walleye[1] Doré[1]									

		15-20 (6-8)	20-25 (8-10)	25-30 (10-12)	30-35 (12-14)	35-45 (14-18)	45-55 (18-22)	55-65 (22-26)	65-75 (26-30)	> 75 (>30)
Eskwanonwatin Lake **Lac Eskwanonwatin** 4911/8837 Adamson Twp./Canton d'Adamson Thunder Bay Dist./Dist. de Thunder Bay	Walleye[1] Doré[1]									
Esmee Lake **Lac Esmee** 4857/8228 Seaton Twp./Canton de Seaton Cochrane Dist./Dist. de Cochrane	Walleye[1] Doré[1]									
Esnagami Lake **Lac Esnagami** 5019/8650 Esnagami Twp./Canton d'Esnagami Thunder Bay Dist./Dist. de Thunder Bay	Walleye[6] Doré[6]									
	Northern Pike[6] Brochet[6]									
	Cisco[6] Cisco de lac[6]									
	Whitefish[6] Grand corégone[6]									
	Yellow Perch[6] Perchaude[6]									
	White Sucker[6] Meunier noir[6]									
Esnagi Lake **Lac Esnagi** 4836/8433 Mosambik, Cudney, Tilston & Pearkes Twps Cantons de Mosambik, de Cudney, de Tilston et de Pearkes Algoma Dist./Dist. d'Algoma	Walleye[1] Doré[1]									
	Northern Pike[1] Brochet[1]									
Esten Lake **Lac Esten** 4622/8240 Esten & McGiverin Twps Cantons d'Esten et de McGiverin Algoma Dist./Dist. d'Algoma	Lake Trout[2] Truite de lac[2]									
Eva Lake **Lac Eva** 4843/9110 Rainy River Dist./Dist. de Rainy River	Lake Trout[1] Truite de lac[1]									
	Smallmouth Bass[1] Achigan à petite bouche[1]									
	Northern Pike[1] Brochet[1]									

Fish size in centimetres (inches)
Longueur du poisson en centimètres (pouces)

Water Body / Cours d'eau	Fish Species / Espèces de poisson	15-20 (6-8)	20-25 (8-10)	25-30 (10-12)	30-35 (12-14)	35-45 (14-18)	45-55 (18-22)	55-65 (22-26)	65-75 (26-30)	> 75 (>30)
Evangeline Lake **Lac Evangeline** 4608/8152 McKinnon Twp./Canton de McKinnon Sudbury Dist./Dist. de Sudbury	Walleye[1] Doré[1]									
	Northern Pike[1] Brochet[1]									
Fairbank Lake **Lac Fairbank** 4628/8126 Fairbank & Trill Twps. Cantons de Fairbank et de Trill Sudbury Dist./Dist. de Sudbury	Lake Trout[1] Truite de lac[1]									
	Smallmouth Bass[1] Achigan à petite bouche[1]									
Falls Lake **Lac Falls** 4617/8302 Scarfe Twp./Canton de Scarfe Algoma Dist./Dist. d'Algoma	Smallmouth Bass[1] Achigan à petite bouche[1]									
Fat Lake **Lac Fat** 5406/9028 Kenora Dist./Dist. de Kenora	Northern Pike[1] Brochet[1]									
Favel Lake **Lac Favel** 5000/9400 Kenora Dist./Dist. de Kenora	Lake Trout[1] Truite de lac[1]									
	Whitefish[1] Grand corégone[1]									
Favourable Lake **Lac Favourable** 5255/9357 Kenora Dist./Dist. de Kenora	Walleye[1] Doré[1]									
	Northern Pike[1] Brochet[1]									
	Sauger[1] Doré noir[1]									
Fawn Lake **Lac Fawn** 5349/9034 Kenora Dist./Dist. de Kenora	Walleye[1] Doré[1]									
Fernow Lake **Lac Fernow** 4955/8605 Fernow Twp./Canton de Fernow Thunder Bay Dist./Dist. de Thunder Bay	Lake Trout[1] Truite de lac[1]									
	Northern Pike[1] Brochet[1]									

Fish size in centimetres (inches)
Longueur du poisson en centimètres (pouces)

Water Body / Cours d'eau	Fish Species / Espèces de poisson	15-20 (6-8)	20-25 (8-10)	25-30 (10-12)	30-35 (12-14)	35-45 (14-18)	45-55 (18-22)	55-65 (22-26)	65-75 (26-30)	> 75 (>30)
Fraleck Lake **Lac Fraleck** 4655/8053 Fraleck Twp./Canton de Fraleck Sudbury Dist./Dist. de Sudbury	Lake Trout[1] Truite de lac[1]									
Frances Lake **Lac Frances** 5144/9508 Kenora Dist./Dist. de Kenora	Northern Pike[1] Brochet[1]									
	Walleye[1] Doré[1]									
Francklyn Lake **Lac Francklyn** 4937/8230 Nixon Twp./Canton de Nixon Cochrane Dist./Dist. de Cochrane	Walleye[1] Doré[1]									
Frank Lake **Lac Frank** 5010/8753 Thunder Bay Dist./Dist. de Thunder Bay	Walleye[1] Doré[1]									
	Northern Pike[1] Brochet[1]									
Frank Lake **Lac Frank** 4839/8547 Brothers Twp./Canton de Brothers Thunder Bay Dist./Dist. de Thunder Bay	Northern Pike[1] Brochet[1]									
	Walleye[1] Doré[1]									
Fraser Lake **Lac Fraser** 4915/8832 McIver Twp./Canton de McIver Thunder Bay Dist./Dist. de Thunder Bay	Walleye[1] Doré[1]									
	Northern Pike[1] Brochet[1]									
Frederick House Lake **Lac Frederick House** 4839/8055 Evelyn & Dundonald Twps. Cantons d'Evelyn et de Dundonald Cochrane Dist./Dist. de Cochrane	Northern Pike[1] Brochet[1]									
	Walleye[4] Doré[4]									
	Goldeye[4] Laquaiche aux yeux d'or[4]									
Frederick House River **Rivière** **Frederick House** Flood's Landing/Débarcadère Flood 4911/8109 Leitch Twp./Canton de Leitch Cochrane Dist./Dist. de Cochrane	Walleye[4] Doré[4]									
	Northern Pike[4] Brochet[4]									

		15-20 (6-8)	20-25 (8-10)	25-30 (10-12)	30-35 (12-14)	35-45 (14-18)	45-55 (18-22)	55-65 (22-26)	65-75 (26-30)	> 75 > (30)
Fields Lake **Lac Fields** 4919/8524 Thunder Bay Dist./Dist. de Thunder Bay	Walleye[1] Doré[1]									
	Northern Pike[1] Brochet[1]									
Fife Lake **Lac Fife** 4738/8454 Alarie Twp./Canton d'Alarie Algoma Dist./Dist. d'Algoma	Brook Trout[1] Truite mouchetée[1]									
Findlay Lake **Lac Findlay** 4901/8019 Findlay Twp./Canton de Findlay Cochrane Dist./Dist. de Cochrane	Northern Pike[1] Brochet[1]									
Finlayson Lake **Lac Finlayson** 4855/9134 Rainy River Dist./Dist. de Rainy River	Northern Pike[2] Brochet[2]									
	Walleye[2] Doré[2]									
Fire Hill Lake **Lac Fire Hill** 4901/8808 Corrigal Twp./Canton de Corrigal Thunder Bay Dist./Dist. de Thunder Bay	Northern Pike[1] Brochet[1]									
Five Mile Lake **Lac Five Mile** 4734/8316 Kalen & Reaney Twps. Cantons de Kalen et de Reaney Sudbury Dist./Dist. de Sudbury	Walleye[1] Doré[1]									
	Northern Pike[1] Brochet[1]									
Flack Lake **Lac Flack** 4635/8247 Raimbault Twp./Canton de Raimbault Algoma Dist./Dist. d'Algoma	Lake Trout[6] Truite de lac[6]									
Flatt Lake **Lac Flatt** 4912/8304 Ecclestone Twp./Canton d'Ecclestone Cochrane Dist./Dist. de Cochrane	Northern Pike[1] Brochet[1]									
Foster Lake **Lac Foster** 4903/8325 Cromlech Twp./Canton de Cromlech Algoma Dist./Dist. d'Algoma	Walleye[1] Doré[1]									
	Northern Pike[1] Brochet[1]									

		15-20 (6-8)	20-25 (8-10)	25-30 (10-12)	30-35 (12-14)	35-45 (14-18)	45-55 (18-22)	55-65 (22-26)	65-75 (26-30)	> 75 > (30)
French River **Rivière des Français** 4556/8054 Parry Sound Dist./Dist. de Parry Sound	Ling[2] Lotte[2]									
	Walleye[2] Doré[2]									
	Whitefish[2] Grand corégone[2]									
(Lower) French River **Rivière des Français** **(tronçon inf.)** 4605/8010 I.R. 9/Rés. ind. 9 Parry Sound Dist./Dist. de Parry Sound	Walleye[1] Doré[1]									
	White Sucker[1] Meunier noir[1]									
	Smallmouth Bass[1] Achigan à petite bouche[1]									
(Upper) French River **Rivière des Français** **(tronçon sup.)** 4610/7950 I.R. 9/Rés. ind. 9 Parry Sound Dist./Dist. de Parry Sound	Smallmouth Bass[1] Achigan à petite bouche[1]									
	Walleye[1] Doré[1]									
	White Sucker[1] Meunier noir[1]									
	Northern Pike[1] Brochet[1]									
Fungus Lake **Lac Fungus** 4819/8458 Dahl Twp./Canton de Dahl Algoma Dist./Dist. d'Algoma	Walleye[1] Doré[1]									
Fushimi Lake **Lac Fushimi** 4950/8354 Stoddart Twp./Canton de Stoddart Cochrane Dist./Dist. de Cochrane	Northern Pike[1] Brochet[1]									
	Walleye[1] Doré[1]									
Garden Lake **Lac Garden** 5010/9400 Kenora Dist./Dist. de Kenora	Walleye[1] Doré[1]									
	Northern Pike[1] Brochet[1]									
	White Sucker[1] Meunier noir[1]									
	Cisco[1] Cisco de lac[1]									

Water Body / Cours d'eau	Fish Species / Espèces de poisson	15-20 (6-8)	20-25 (8-10)	25-30 (10-12)	30-35 (12-14)	35-45 (14-18)	45-55 (18-22)	55-65 (22-26)	65-75 (26-30)	> 75 (>30)
		Fish size in centimetres (inches) / Longueur du poisson en centimètres (pouces)								
Gargantua Lake / Lac Gargantua 4737/8454 Alarie Twp./Canton d'Alarie, Algoma Dist./Dist. d'Algoma	Brook Trout[1] / Truite mouchetée[1]									
Garnham Lake / Lac Garnham 4901/8529 Thunder Bay Dist./Dist. de Thunder Bay	Walleye[1] / Doré[1]									
Garrett Lake / Lac Garrett 5339/9059 Kenora Dist./Dist. de Kenora	Walleye[1] / Doré[1]									
Gaugino Lake / Lac Gaugino 4909/8542 Nickel Twp./Canton de Nickel, Thunder Bay Dist./Dist. de Thunder Bay	Yellow Perch[1] / Perchaude[1]									
	Walleye[1] / Doré[1]									
George Lake / Lac George 4941/8015 Cochrane Dist./Dist de Cochrane	Walleye[1] / Doré[1]									
Ghost Lake / Lac Ghost 4941/8224 Pearce Twp./Canton de Pearce, Cochrane Dist./Dist. de Cochrane	Walleye[1] / Doré[1]									
	Northern Pike[1] / Brochet[1]									
Ghost (Talon) Lake / Lac Ghost (Talon) 5043/9445 Kenora Dist./Dist. de Kenora	Lake Trout[2,8] / Truite de lac[2,8]									
	Whitefish[2,8] / Grand corégone[2,8]									
	White Sucker[1] / Meunier noir[1]									
Gifford Lake / Lac Gifford 5143/8740 Kenora Dist./Dist. de Kenora	Northern Pike[1] / Brochet[1]									
Giroux Lake / Lac Giroux 4722/7940 Coleman Twp./Canton de Coleman, Timiskaming Dist./Dist. de Timiskaming	Northern Pike[6] / Brochet[6]									

Water Body / Cours d'eau	Fish Species / Espèces de poisson	15-20 (6-8)	20-25 (8-10)	25-30 (10-12)	30-35 (12-14)	35-45 (14-18)	45-55 (18-22)	55-65 (22-26)	65-75 (26-30)	> 75 (>30)
		Fish size in centimetres (inches) / Longueur du poisson en centimètres (pouces)								
Goulais Lake / Lac Goulais 4710/8340 Hoffman & Butcher Twps./Cantons d'Hoffman et de Butcher, Algoma Dist./Dist. d'Algoma	Lake Trout[2,8] / Truite de lac[2,8]									
	Brook Trout[2,8] / Truite mouchetée[2,8]									
Gourlay Lake / Lac Gourlay 4852/8455 Gourlay Twp./Canton de Gourlay, Algoma Dist./Dist. d'Algoma	Walleye[1] / Doré[1]									
	Northern Pike[1] / Brochet[1]									
Government Lake / Lac Government 4912/8453 Lessard Twp./Canton de Lessard, Algoma Dist./Dist d'Algoma	Northern Pike[1] / Brochet[1]									
Gowan Lake / Lac Gowan 4845/8604 Thunder Bay Dist./Dist. de Thunder Bay	Northern Pike[1] / Brochet[1]									
Gowganda Lake / Lac Gowganda 4738/8047 Milner Twp./Canton de Milner, Timiskaming Dist./Dist. de Timiskaming	Walleye[1] / Doré[1]									
Grandeur Lake / Lac Grandeur 4619/8236 Esten Twp./Canton d'Esten, Algoma Dist./Dist. d'Algoma	Lake Trout[2] / Truite de lac[2]									
Granitehill Lake / Lac Granitehill 4906/8515 Drew Twp./Canton de Drew, Algoma Dist./Dist. d'Algoma	Walleye[1] / Doré[1]									
Grant Lake / Lac Grant 5026/9456 Kenora Dist./Dist. de Kenora	Walleye[2,8] / Doré[2,8]									
	Northern Pike[2,8] / Brochet[2,8]									
	White Sucker[1] / Meunier noir[1]									
	Cisco[1] / Cisco de lac[1]									

		15-20 (6-8)	20-25 (8-10)	25-30 (10-12)	30-35 (12-14)	35-45 (14-18)	45-55 (18-22)	55-65 (22-26)	65-75 (26-30)	> 75 (>30)
Gong Lake **Lac Gong** 4705/8332 Handelman Twp./Canton d'Handelman Algoma Dist./Dist. d'Algoma	Brook Trout[1] Truite mouchetée[1]									
	Lake Trout[1] Truite de lac[1]									
Gooseneck Lake **Lac Gooseneck** 5002/9448 Kenora Dist./Dist. de Kenora	Lake Trout[1] Truite de lac[1]									
	Northern Pike[2,8] Brochet[2,8]									
	Cisco[1] Cisco de lac[1]									
	Smallmouth Bass[1] Achigan à petite bouche[1]									
	White Sucker[1] Meunier noir[1]									
	Redhorse Sucker[1] Suceur rouge[1]									
Gorden Lake **Lac Gorden** 4625/8350 Plummer & Johnson Twps. Cantons de Plummer et de Johnson Algoma Dist./Dist. d'Algoma	Walleye[1] Doré[1]									
	Northern Pike[1] Brochet[1]									
Gordon Lake **Lac Gordon** 5028/9455 Kenora Dist./Dist. de Kenora	Walleye[2,8] Doré[2,8]									
	Whitefish[2,8] Grand corégone[2,8]									
	Cisco[1] Cisco de lac[1]									
	Northern Pike[2,8] Brochet[2,8]									
Goudreau Lake **Lac Goudreau** 4817/8426 Finan Twp./Canton de Finan Algoma Dist./Dist. d'Algoma	Northern Pike[6] Brochet[6]									
Gough Lake **Lac Gough** 4618/8158 Gough Twp./Canton de Gough Sudbury Dist./Dist. de Sudbury	Walleye[1] Doré[1]									

		15-20 (6-8)	20-25 (8-10)	25-30 (10-12)	30-35 (12-14)	35-45 (14-18)	45-55 (18-22)	55-65 (22-26)	65-75 (26-30)	> 75 (>30)
Grassy Lake **Lac Grassy** 4840/9242 Rainy River Dist./Dist. de Rainy River	Walleye[1] Doré[1]									
Grassy Narrows Lake **Lac Grassy Narrows** 5009/9359 Kenora Dist./Dist. de Kenora	Northern Pike[1] Brochet[1]									
	Walleye[1] Doré[1]									
	White Sucker[1] Meunier noir[1]									
	Mooneye[1] Laquaiche argentée[1]									
	Sauger[1] Doré noir[1]									
	Whitefish[1] Grand corégone[1]									
	Cisco[1] Cisco de lac[1]									
	Yellow Perch[1] Perchaude[1]									
Gravel Lake **Lac Gravel** 4921/8222 O'Brien Twp./Canton d'O'Brien Cochrane Dist./Dist. de Cochrane	Walleye[1] Doré[1]									
Graveyard Lake **Lac Graveyard** east of Opasatika L. est du lac Opasatika 4908/8251 Bourinot Twp./Canton de Bourinot Algoma Dist./Dist. d'Algoma	Northern Pike[1] Brochet[1]									
	Walleye[1] Doré[1]									
Graveyard Lake **Lac Graveyard** 4734/8351 Fitzsimmons Twp./Canton de Fitzsimmons Sudbury Dist./Dist. de Sudbury	Walleye[1] Doré[1]									
	Northern Pike[1] Brochet[1]									
Grays Lake **Lac Grays** 4726/8023 Whitson Twp./Canton de Whitson Timiskaming Dist./Dist. de Timiskaming	Brook Trout[2,8] Truite mouchetée[2,8]									

Water Body / Cours d'eau	Fish Species / Espèces de poisson	Fish size in centimetres (inches) / Longueur du poisson en centimètres (pouces): 15-20 (6-8)	20-25 (8-10)	25-30 (10-12)	30-35 (12-14)	35-45 (14-18)	45-55 (18-22)	55-65 (22-26)	65-75 (26-30)	> 75 (> 30)
Greenbush Lake / Lac Greenbush 5056/9005 Thunder Bay Dist./Dist. de Thunder Bay	Northern Pike[1] / Brochet[1]									
	Walleye[1] / Doré[1]									
Greenmantle Lake / Lac Greenmantle 5104/8926 Thunder Bay Dist./Dist. de Thunder Bay	Northern Pike[1] / Brochet[1]									
Greenwater Lake / Lac Greenwater 4834/9026 Thunder Bay Dist./Dist. de Thunder Bay	Whitefish[1] / Grand corégone[1]									
	Cisco[1] / Cisco de lac[1]									
	Yellow Perch[1] / Perchaude[1]									
	Lake Trout[1] / Truite de lac[1]									
Gremm Lake / Lac Gremm 5103/8905 Thunder Bay Dist./Dist. de Thunder Bay	Walleye[1] / Doré[1]									
	Northern Pike[1] / Brochet[1]									
Griffin Lake / Lac Griffin 4855/8223 Griffin Twp./Canton de Griffin Cochrane Dist./Dist. de Cochrane	Walleye[1] / Doré[1]									
Grist Lake / Lac Grist 5215/9357 Kenora Dist./Dist. de Kenora	Walleye[1] / Doré[1]									
Groundhog Lake / Lac Groundhog 4806/8215 Keith Twp./Canton de Keith Sudbury Dist./Dist. de Sudbury	Walleye[1] / Doré[1]									
	Northern Pike[1] / Brochet[1]									
Groundhog River / Rivière Groundhog Ten Mile Rapids/Rapides Ten Mile 4905/8205 MacVicar & Stringer Twps. Cantons de MacVicar et de Stringer Cochrane Dist./Dist. de Cochrane	Walleye[1] / Doré[1]									

Water Body / Cours d'eau	Fish Species / Espèces de poisson	Fish size in centimetres (inches) / Longueur du poisson en centimètres (pouces): 15-20 (6-8)	20-25 (8-10)	25-30 (10-12)	30-35 (12-14)	35-45 (14-18)	45-55 (18-22)	55-65 (22-26)	65-75 (26-30)	> 75 (> 30)
Gurney Lake / Lac Gurney 4935/8210 Torrance & Gurney Twps. Cantons de Torrance et de Gurney Cochrane Dist./Dist. de Cochrane	Walleye[1] / Doré[1]									
	Northern Pike[1] / Brochet[1]									
Halliday Lake / Lac Halliday 4753/8112 Sothman & Halliday Twps. Cantons de Sothman et d'Halliday Sudbury Dist./Dist. de Sudbury	Walleye[1] / Doré[1]									
	Northern Pike[1] / Brochet[1]									
Hammer Lake / Lac Hammer 4824/8506 Alanen Twp./Canton d'Alanen Algoma Dist./Dist. d'Algoma	Walleye[1] / Doré[1]									
Hampton Lake / Lac Hampton 5217/9334 Kenora Dist./Dist. de Kenora	Northern Pike[1] / Brochet[1]									
Hanlan Lake / Lac Hanlan 4950/8348 Hanlan Twp./Canton d'Hanlan Cochrane Dist./Dist. de Cochrane	Walleye[1] / Doré[1]									
	Northern Pike[1] / Brochet[1]									
Hansen Lake / Lac Hansen 5056/9443 Kenora Dist./Dist. de Kenora	Walleye[1] / Doré[1]									
Harris Lake / Lac Harris 4935/8050 Cochrane Dist./Dist. de Cochrane	Walleye[1] / Doré[1]									
	Northern Pike[1] / Brochet[1]									
Hawk Lake / Lac Hawk 4804/8434 Esquega Twp./Canton d'Esquega Algoma Dist./Dist. d'Algoma	Walleye[1] / Doré[1]									
	Northern Pike[1] / Brochet[1]									

		15-20 (6-8)	20-25 (8-10)	25-30 (10-12)	30-35 (12-14)	35-45 (14-18)	45-55 (18-22)	55-65 (22-26)	65-75 (26-30)	> 75 > (30)
Groundhog River **Rivière Groundhog** between Whist Falls & Mattagami River entre les chutes Whist et la rivière Mattagami 4938/8158 Tucker Twp./Canton de Tucker Cochrane Dist./Dist. de Cochrane	Northern Pike[1] Brochet[1]									
	Walleye[1] Doré[1]									
		75-90 (30-35)	90-100 (35-40)	100-115 (40-45)	115-150 (45-60)					
	Sturgeon[2,8] Esturgeon de lac[2,8]									
Groundhog River **Rivière Groundhog** 4943/8158 Clay Twp./Canton de Clay Cochrane Dist./Dist. de Cochrane	Sturgeon[1] Esturgeon de lac[1]									
Guernsey Lake **Lac Guernsey** 5103/9309 Kenora Dist./Dist. de Kenora	Northern Pike[1] Brochet[1]									
	Walleye[1] Doré[1]									
Guilfoyle Lake **Lac Guilfoyle** 4945/8221 Guilfoyle Twp./Canton de Guilfoyle Cochrane Dist./Dist. de Cochrane	Walleye[1] Doré[1]									
	Northern Pike[1] Brochet[1]									
Gullrock Lake **Lac Gullrock** 5058/9340 Byshe & Willans Twps. Cantons de Byshe et de Willans Kenora Dist./Dist. de Kenora	Walleye[1] Doré[1]									
	Sauger[1] Doré noir[1]									
Gun Lake **Lac Gun** 4957/9439 Kenora Dist./Dist. de Kenora	Northern Pike[1] Brochet[1]									
	White Sucker[1] Meunier noir[1]									
	Walleye[1] Doré[1]									
	Cisco[1] Cisco de lac[1]									
	Yellow Perch[1] Perchaude[1]									
	Sauger[1] Doré noir[1]									
	Mooneye[1] Laquaiche argentée[1]									

		15-20 (6-8)	20-25 (8-10)	25-30 (10-12)	30-35 (12-14)	35-45 (14-18)	45-55 (18-22)	55-65 (22-26)	65-75 (26-30)	> 75 > (30)
Hawley Lake **Lac Hawley** north of Sutton L./nord du lac Sutton 5430/8439 Kenora Dist./Dist. de Kenora	Lake Trout[1] Truite de lac[1]									
	Whitefish[1] Grand corégone[1]									
	White Sucker[1] Meunier noir[1]									
	Longnose Sucker[1] Meunier rouge[1]									
Hawley Lakes **Lacs Hawley** south of Sandy L./sud du lac Sandy 5240/9303 Kenora Dist./Dist. de Kenora	Northern Pike[1] Brochet[1]									
Hays Lake **Lac Hays** 4848/8711 Priske Twp./Canton de Priske Thunder Bay Dist./Dist. de Thunder Bay	Northern Pike[1] Brochet[1]									
Hayward Lake **Lac Hayward** 4834/8558 Thunder Bay Dist./Dist. de Thunder Bay	Walleye[1] Doré[1]									
Hazelwood Lake **Lac Hazelwood** 4835/8919 Gorham Twp./Canton de Gorham Thunder Bay Dist./Dist. de Thunder Bay	Walleye[2,8] Doré[2,8]									
Hazen Lake **Lac Hazen** 4753/8137 Hazen Twp./Canton d'Hazen Sudbury Dist./Dist. de Sudbury	Northern Pike[1] Brochet[1]									
	Walleye[1] Doré[1]									
Helen Lake **Lac Helen** 4905/8815 Thunder Bay Dist./Dist. de Thunder Bay	Yellow Perch[1] Perchaude[1]									
	White Sucker[1] Meunier noir[1]									
Heron Lake **Lac Heron** 4856/9240 Rainy River Dist./Dist. de Rainy River	Northern Pike[1] Brochet[1]									

Fish size in centimetres (inches)
Longueur du poisson en centimètres (pouces)

Water Body / Cours d'eau	Fish Species / Espèces de poisson	15-20 (6-8)	20-25 (8-10)	25-30 (10-12)	30-35 (12-14)	35-45 (14-18)	45-55 (18-22)	55-65 (22-26)	65-75 (26-30)	> 75 (>30)
Herrick Lake **Lac Herrick** 4835/8556 Thunder Bay Dist./Dist. de Thunder Bay	White Sucker[1] Meunier noir[1]									
	Whitefish[6] Grand corégone[6]									
	Walleye[6] Doré[6]									
	Northern Pike[6] Brochet[6]									
Hidden Lake **Lac Hidden** 4843/8049 McCart Twp./Canton de McCart Cochrane Dist./Dist. de Cochrane	Yellow Perch[1] Perchaude[1]									
High Lake **Lac High** 4942/9508 Ewart Twp./Canton d'Ewart Kenora Dist./Dist. de Kenora	Lake Trout[6] Truite de lac[6]									
	Northern Pike[6] Brochet[6]									
Highbrush Lake **Lac Highbrush** 4745/8333 Caverley Twp./Canton de Caverley Sudbury Dist./Dist. de Sudbury	Northern Pike[1] Brochet[1]									
	Whitefish[1] Grand corégone[1]									
Hopper Lake **Lac Hopper** 4959/7951 Cochrane Dist./Dist. de Cochrane	Walleye[1] Doré[1]									
	White Sucker[1] Meunier noir[1]									
	Whitefish[1] Grand corégone[1]									
	Northern Pike[1] Brochet[1]									
Horseshoe Lake **Lac Horseshoe** 5214/9046 Kenora Dist./Dist. de Kenora	Walleye[1] Doré[1]									
Horwood Lake **Lac Horwood** 4800/8220 Horwood Twp./Canton d'Horwood Sudbury Dist./Dist. de Sudbury	Walleye[2] Doré[2]									
	Northern Pike[1] Brochet[1]									

Fish size in centimetres (inches)
Longueur du poisson en centimètres (pouces)

Water Body / Cours d'eau	Fish Species / Espèces de poisson	15-20 (6-8)	20-25 (8-10)	25-30 (10-12)	30-35 (12-14)	35-45 (14-18)	45-55 (18-22)	55-65 (22-26)	65-75 (26-30)	> 75 (>30)
Island Lake **Lac Island** 4833/8052 German Twp./Canton de German Cochrane Dist./Dist. de Cochrane	Smallmouth Bass[1] Achigan à petite bouche[1]									
Island Lake **Lac Island** 4948/9420 Haycock Twp./Canton d'Haycock Kenora Dist./Dist. de Kenora	Walleye[2] Doré[2]									
	White Sucker[2, 8] Meunier noir[2, 8]									
	Yellow Perch[2] Perchaude[2]									
Island Dam Lake **Lac Island Dam** 4916/8637 Thunder Bay Dist./Dist. de Thunder Bay	Walleye[1] Doré[1]									
Islington Lake **Lac Islington** 4909/8639 Thunder Bay Dist./Dist. de Thunder Bay	Walleye[1] Doré[1]									
	Northern Pike[1] Brochet[1]									
Ivanhoe Lake **Lac Ivanhoe** 4806/8235 Sudbury Dist./Dist. de Sudbury	Northern Pike[1] Brochet[1]									
	Walleye[1] Doré[1]									
Jackfish Lake **Lac Jackfish** 4850/8657 Syine Twp./Canton de Syine Thunder Bay Dist./Dist. de Thunder Bay	Walleye[2] Doré[2]									
	Northern Pike[2] Brochet[2]									
	White Sucker[1] Meunier noir[1]									
	Yellow Perch[1] Perchaude[1]									
Jean Lake **Lac Jean** 4723/8108 Browning Twp./Canton de Browning Sudbury Dist./Dist. de Sudbury	Northern Pike[1] Brochet[1]									

		15-20 (6-8)	20-25 (8-10)	25-30 (10-12)	30-35 (12-14)	35-45 (14-18)	45-55 (18-22)	55-65 (22-26)	65-75 (26-30)	> 75 (>30)
Howard Lake **Lac Howard** 4814/7949 Arnold Twp./Canton d'Arnold Timiskaming Dist./Dist. de Timiskaming	Northern Pike[2] Brochet[2]									
	Walleye[2] Doré[2]									
Hubert Lake **Lac Hubert** 4719/8427 Larson Twp./Canton de Larson Algoma Dist./Dist. d'Algoma	Brook Trout[1] Truite mouchetée[1]									
	Lake Trout[1] Truite de lac[1]									
Indian Lake **Lac Indian** south of Biscotasi L. sud du lac Biscotasi 4707/8208 McPhail & Earl Twps. Cantons de McPhail et d'Earl Sudbury Dist./Dist. de Sudbury	Northern Pike[1] Brochet[1]									
Indian Lake **Lac Indian** northwest of Smooth Rock Falls nord-ouest de Smooth Rock Falls 4923/8148 Cochrane Dist./Dist. de Cochrane	Northern Pike[1] Brochet[1]									
	Walleye[1] Doré[1]									
Indian Lake **Lac Indian** south of Ball Lake/sud du lac Ball 5014/9405 Kenora Dist./Dist. de Kenora	Walleye[1] Doré[1]									
	Northern Pike[1] Brochet[1]									
	Whitefish[1] Grand corégone[1]									
	White Sucker[1] Meunier noir[1]									
Iron Lake **Lac Iron** 4704/7955 Chambers Twp./Canton de Chambers Nipissing Dist./Dist. de Nipissing	Lake Trout[1] Truite de lac[1]									
Iron Lake **Lac Iron** 4657/8021 Afton Twp./Canton d'Afton Sudbury Dist./Dist. de Sudbury	Lake Trout[1] Truite de lac[1]									
Irwin Lake **Lac Irwin** 5134/9503 Kenora Dist./Dist. de Kenora	Northern Pike[1] Brochet[1]									

		15-20 (6-8)	20-25 (8-10)	25-30 (10-12)	30-35 (12-14)	35-45 (14-18)	45-55 (18-22)	55-65 (22-26)	65-75 (26-30)	> 75 (>30)
Jemar Lake **Lac Jemar** 5012/8616 Cochrane Dist./Dist de Cochrane	Northern Pike[1] Brochet[1]									
	Whitefish[1] Grand corégone[1]									
	Walleye[1] Doré[1]									
Joe Lake **Lac Joe** 4905/7933 Adair Twp./Canton d'Adair Cochrane Dist./Dist. de Cochrane	Northern Pike[1] Brochet[1]									
Jojo Lake **Lac Jojo** 5017/8853 Thunder Bay Dist./Dist. de Thunder Bay	Cisco[1] Cisco de lac[1]									
	Northern Pike[1] Brochet[1]									
Jowsey Lake **Lac Jowsey** 4822/8144 Carscallen & Whitesides Twps. Cantons de Carscallen et de Whitesides Cochrane Dist./Dist. de Cochrane	Yellow Perch[1] Perchaude[1]									
	Walleye[1] Doré[1]									
	Northern Pike[1] Brochet[1]									
Kabinakagami Lake **Lac Kabinakagami** 4854/8425 Algoma Dist./Dist. d'Algoma	Walleye[1] Doré[1]									
	Northern Pike[1] Brochet[1]									
Kagawong Lake **Lac Kagawong** 4549/8218 Billings, Campbell & Allan Twps Cantons de Billings, de Campbell et d'Allan Manitoulin Dist./Dist. de Manitoulin	Yellow Perch[2] Perchaude[2]									
	Smallmouth Bass[1] Achigan à petite bouche[1]									
Kagianigami Lake **Lac Kagianigami** 5057/8750 Thunder Bay Dist./Dist. de Thunder Bay	Walleye[1] Doré[1]									
	Northern Pike[1] Brochet[1]									
Kagiano Lake **Lac Kagiano** 4916/8626 Thunder Bay Dist./Dist. de Thunder Bay	Walleye[1] Doré[1]									
	Northern Pike[1] Brochet[1]									

Water Body / Cours d'eau	Fish Species / Espèces de poisson	15-20 (6-8)	20-25 (8-10)	25-30 (10-12)	30-35 (12-14)	35-45 (14-18)	45-55 (18-22)	55-65 (22-26)	65-75 (26-30)	> 75 (>30)
Kaginu Lake / Lac Kaginu 4906/8547 Gertrude Twp./Canton de Gertrude, Thunder Bay Dist./Dist. de Thunder Bay	Walleye[6] / Doré[6]									
	Yellow Perch[6] / Perchaude[6]									
	White Sucker[6] / Meunier noir[6]									
	Northern Pike[1] / Brochet[1]									
Kam River / Rivière Kam Hwy. 61/Autoroute 61 4821/8919 Neebing Twp./Canton de Neebing, Thunder Bay Dist./Dist. de Thunder Bay	Walleye[4] / Doré[4]									
	White Sucker[1] / Meunier noir[1]									
Kamiskotia Lake / Lac Kamiskotia 4834/8138 Robb Twp./Canton de Robb, Cochrane Dist./Dist. de Cochrane	Northern Pike[1] / Brochet[1]									
	Walleye[1] / Doré[1]									
Kamiskotia River / Rivière Kamiskotia at Mattagami River / à la rivière Mattagami 4834/8131 Jamieson Twp./Canton de Jamieson, Cochrane Dist./Dist. de Cochrane	Walleye[6] / Doré[6]									
Kamungishkamo Lake / Lac Kamungishkamo 5148/9207 Kenora Dist./Dist. de Kenora	Walleye[1] / Doré[1]									
Kaneki Lake / Lac Kaneki 4804/8158 Kenogaming & Regan Twps./Cantons de Kenogaming et de Regan, Sudbury Dist./Dist. de Sudbury	Walleye[1] / Doré[1]									
	Northern Pike[1] / Brochet[1]									
Kapkichi Lake / Lac Kapkichi 5128/9024 Kenora Dist./Dist. de Kenora	Walleye[1] / Doré[1]									
	Northern Pike[1] / Brochet[1]									

Fish size in centimetres (inches) / Longueur du poisson en centimètres (pouces)

Water Body / Cours d'eau	Fish Species / Espèces de poisson	15-20 (6-8)	20-25 (8-10)	25-30 (10-12)	30-35 (12-14)	35-45 (14-18)	45-55 (18-22)	55-65 (22-26)	65-75 (26-30)	> 75 (>30)
Kecil Lake / Lac Kecil 4616/8218 Victoria Twp./Canton de Victoria, Algoma Dist./Dist. d'Algoma	Northern Pike[1] / Brochet[1]									
Keenoa Lake / Lac Keenoa 4859/8228 Fenton Twp./Canton de Fenton, Cochrane Dist./Dist. de Cochrane	Northern Pike[1] / Brochet[1]									
	Walleye[1] / Doré[1]									
Keg Lake / Lac Keg 5100/9341 Byshe Twp./Canton de Byshe, Kenora Dist./Dist. de Kenora	Walleye[6] / Doré[6]									
Kemp Lake / Lac Kemp 5202/8802 Kenora Dist./Dist. de Kenora	Northern Pike[1] / Brochet[1]									
Kenetogami Lake / Lac Kenetogami 4747/8138 Stetham Twp./Canton de Stetham, Sudbury Dist./Dist. de Sudbury	Northern Pike[1] / Brochet[1]									
Kennedy Lake / Lac Kennedy 5234/9336 Kenora Dist./Dist. de Kenora	Walleye[1] / Doré[1]									
Kenogami Lake / Lac Kenogami 4806/8014 Grenfell & Eby Twps./Cantons de Grenfell et d'Eby, Timiskaming Dist./Dist. de Timiskaming	Walleye[2] / Doré[2]									
	Northern Pike[2] / Brochet[2]									
Kenogami River / Rivière Kenogami at Kabinikagami River / à la rivière Kabinikagami 5025/8420 Cochrane Dist./Dist. de Cochrane	Sturgeon[2] / Esturgeon de lac[2]	65-75 (26-30)	75-90 (30-35)	90-100 (35-40)	100-115 (40-45)	115-150 (45-60)				

Lake	Species	15-20 (6-8)	20-25 (8-10)	25-30 (10-12)	30-35 (12-14)	35-45 (14-18)	45-55 (18-22)	55-65 (22-26)	65-75 (26-30)	> 75 (>30)
Kapuskasing Lake **Lac Kapuskasing** 4830/8257 Kapuskasing Twp. Canton de Kapuskasing Algoma Dist./Dist. d'Algoma	Walleye[1] Doré[1]									
	Northern Pike[1] Brochet[1]									
Karchuk Lake **Lac Karchuk** 4724/8108 Browning Twp./Canton de Browning Sudbury Dist./Dist. de Sudbury	Northern Pike[1] Brochet[1]									
Kasakanta Lake **Lac Kasakanta** 4727/8109 Ogilvie Twp./Canton d'Ogilvie Sudbury Dist./Dist. de Sudbury	Walleye[1] Doré[1]									
	Northern Pike[1] Brochet[1]									
Katodawa Lake **Lac Katodawa** 4751/8148 Carter & Middleboro Twps. Cantons de Carter et de Middleboro Sudbury Dist./Dist. de Sudbury	Walleye[1] Doré[1]									
	Northern Pike[1] Brochet[1]									
Kattawagami Lake **Lac Kattawagami** 4951/8005 Cochrane Dist./Dist. de Cochrane	Walleye[1] Doré[1]									
	Northern Pike[1] Brochet[1]									
Kawene Lake **Lac Kawene** 4845/9113 Trottier Twp./Canton de Trottier Rainy River Dist./Dist. de Rainy River	Northern Pike[2] Brochet[2]									
Kawinogans River **Rivière Kawinogans** 5139/8955 Kenora Dist./Dist. de Kenora	Walleye[5] Doré[5]									
	Redhorse Sucker[5] Suceur rouge[5]									
	White Sucker[5] Meunier noir[5]									
Kawinogans River **Rivière Kawinogans** Downstream of Kukuku Rapids en aval des rapides Kukuku 5132/9002 Connell Twp./Canton de Connell Kenora Dist./Dist. de Kenora	Northern Pike[1] Brochet[1]									
	White Sucker[1] Meunier noir[1]									

Lake	Species	15-20 (6-8)	20-25 (8-10)	25-30 (10-12)	30-35 (12-14)	35-45 (14-18)	45-55 (18-22)	55-65 (22-26)	65-75 (26-30)	> 75 (>30)
Kenogaming Lake **Lac Kenogaming** 4805/8155 Regan Twp./Canton de Regan Sudbury Dist./Dist. de Sudbury	Whitefish[1] Grand corégone[1]									
	Northern Pike[1] Brochet[1]									
	White Sucker[1] Meunier noir[1]									
	Walleye[1] Doré[1]									
Kenogamisis Lake **Lac Kenogamisis** 4942/8653 Ashmore Twp./Canton d'Ashmore Thunder Bay Dist./Dist. de Thunder Bay	Walleye[6] Doré[6]									
	Yellow Perch[6] Perchaude[6]									
	Northern Pike[6] Brochet[6]									
	Whitefish[6] Grand corégone[6]									
Kenogamisis Lake **Lac Kenogamisis** western arm/bras ouest 4942/8657 Thunder Bay Dist./Dist. de Thunder Bay	Yellow Perch[6] Perchaude[6]									
	Whitefish[6] Grand corégone[6]									
	Redhorse Sucker[6] Suceur rouge[6]									
	White Sucker[6] Meunier noir[6]									
	Cisco[6] Cisco de lac[6]									
	Walleye[6] Doré[6]									
	Northern Pike[6] Brochet[6]									
Kenogamissi Lake **Lac Kenogamissi** 4815/8133 Timiskaming Dist./Dist. de Timiskaming	Walleye[2] Doré[2]									
	Whitefish[2] Grand corégone[2]									
	Northern Pike[2] Brochet[2]									
Kesagami Lake **Lac Kesagami** 5023/8015 Cochrane Dist./Dist. de Cochrane	Walleye[1] Doré[1]									
	Northern Pike[1] Brochet[1]									

Water Body / Cours d'eau	Fish Species / Espèces de poisson	Fish size in centimetres (inches) / Longueur du poisson en centimètres (pouces)								
		15-20 (6-8)	20-25 (8-10)	25-30 (10-12)	30-35 (12-14)	35-45 (14-18)	45-55 (18-22)	55-65 (22-26)	65-75 (26-30)	> 75 (>30)
Kesagami River / Rivière Kesagami Cook's Pond/Bassin de Cook 4957/8018 Cochrane Dist./Dist. de Cochrane	Walleye[1] / Doré[1]									
Keys Lake / Lac Keys 5002/9401 Kenora Dist./Dist. de Kenora	Whitefish[1] / Grand corégone[1]									
	White Sucker[1] / Meunier noir[1]									
	Ling[1] / Lotte[1]									
	Lake Trout[1] / Truite de lac[1]									
	Cisco[1] / Cisco de lac[1]									
Kilburn Lake / Lac Kilburn 5043/9428 Kenora Dist./Dist. de Kenora	Northern Pike[1] / Brochet[1]									
	Walleye[1] / Doré[1]									
Kindogan Lake / Lac Kindogan 4731/8318 Kalen Twp./Canton de Kalen Sudbury Dist./Dist. de Sudbury	Northern Pike[1] / Brochet[1]									
Kinloch Lake / Lac Kinloch 5200/9103 Kenora Dist./Dist. de Kenora	Walleye[1] / Doré[1]									
Kirkness Lake / Lac Kirkness 5132/9356 Kenora Dist./Dist. de Kenora	Northern Pike[1] / Brochet[1]									
	Walleye[1] / Doré[1]									
Kishikas Lake / Lac Kishikas 5208/9200 Kenora Dist./Dist. de Kenora	Walleye[1] / Doré[1]									
	Northern Pike[1] / Brochet[1]									

Water Body / Cours d'eau	Fish Species / Espèces de poisson	Fish size in centimetres (inches) / Longueur du poisson en centimètres (pouces)								
		15-20 (6-8)	20-25 (8-10)	25-30 (10-12)	30-35 (12-14)	35-45 (14-18)	45-55 (18-22)	55-65 (22-26)	65-75 (26-30)	> 75 (>30)
Lang Lake / Lac Lang southeast of Espanola sud-est d'Espanola 4610/8140 Curtain Twp./Canton de Curtain Sudbury Dist./Dist. de Sudbury	Smallmouth Bass[1] / Achigan à petite bouche[1]									
Lang Lake / Lac Lang north of Spanish/nord de Spanish 4616/8219 Shedden Twp./Canton de Shedden Algoma Dist./Dist. d'Algoma	Northern Pike[1] / Brochet[1]									
Lang Lake / Lac Lang northwest of L. St. Joseph nord-ouest du lac St. Joseph 5135/9130 Kenora Dist./Dist. de Kenora	Walleye[1] / Doré[1]									
Larder Lake / Lac Larder 4805/7938 McGarry Twp./Canton de McGarry Timiskaming Dist./Dist. de Timiskaming	Lake Trout[2] / Truite de lac[2]									
	Whitefish[2] / Grand corégone[2]									
	Northern Pike[2] / Brochet[2]									
Laundrie Lake / Lac Laundrie 4707/8052 Howey Twp./Canton d'Howey Sudbury Dist./Dist. de Sudbury	Lake Trout[5,8] / Truite de lac[5,8]									
Lillabelle Lake / Lac Lillabelle 4906/8102 Glackmeyer Twp. Canton de Glackmeyer Cochrane Dist./Dist. de Cochrane	Northern Pike[6] / Brochet[6]									
	Yellow Perch[5] / Perchaude[5]									
Lingman Lake / Lac Lingman 5346/9252 Kenora Dist./Dist. de Kenora	Walleye[1] / Doré[1]									
Linn Lake / Lac Linn 4839/8552 Bomby Twp./Canton de Bomby Thunder Bay Dist./Dist. de Thunder Bay	Northern Pike[1] / Brochet[1]									

		15-20 (6-8)	20-25 (8-10)	25-30 (10-12)	30-35 (12-14)	35-45 (14-18)	45-55 (18-22)	55-65 (22-26)	65-75 (26-30)	> 75 (30)
Knight Lake **Lac Knight** 5010/8017 Cochrane Dist./Dist. de Cochrane	Walleye[1] Doré[1]									
	Northern Pike[1] Brochet[1]									
Kukagami Lake **Lac Kukagami** 4644/8033 Kelly & Davis Twps. Cantons de Kelly et de Davis Sudbury Dist./Dist. de Sudbury	Lake Trout[1] Truite de lac[1]									
Kwagama Lake **Lac Kwagama** 4727/8435 Greenwood Twp./Canton de Greenwood Algoma Dist./Dist. d'Algoma	Brook Trout[1] Truite mouchetée[1]									
Kwinkwaga Lake **Lac Kwinkwaga** 4848/8520 Flood & Magone Twps. Cantons de Flood et de Magone Thunder Bay & Algoma Dists. Dist. de Thunder Bay et d'Algoma	Lake Trout[1] Truite de lac[1]									
Labitchie Lake **Lac Labitchie** 4659/8214 Durban Twp./Canton de Durban Sudbury Dist./Dist. de Sudbury	Northern Pike[1] Brochet[1]									
La Cloche Lake **Lac La Cloche** 4610/8204 Harrow Twp./Canton d'Harrow Sudbury Dist./Dist. de Sudbury	Walleye[1] Doré[1]									
	Northern Pike[1] Brochet[1]									
Lac LaCroix 4821/9209 Rainy River Dist./Dist. de Rainy River	Walleye[1] Doré[1]									
Lac La France 4920/8028 Bragg Twp./Canton de Bragg Cochrane Dist./Dist. de Cochrane	Walleye[1] Doré[1]									
Lady Evelyn Lake **Lac Lady Evelyn** 4720/8010 Leo, Dane & Medina Twps. Cantons de Leo, de Dane et de Medina Timiskaming Dist./Dist. de Timiskaming	Walleye[1] Doré[1]									

		15-20 (6-8)	20-25 (8-10)	25-30 (10-12)	30-35 (12-14)	35-45 (14-18)	45-55 (18-22)	55-65 (22-26)	65-75 (26-30)	> 75 (30)
Lisgar Lake **Lac Lisgar** 4848/8232 Lisgar Twp./Canton de Lisgar Cochrane Dist./Dist. de Cochrane	Walleye[1] Doré[1]									
	Northern Pike[1] Brochet[1]									
Little Abitibi Lake **Lac Little Abitibi** 4924/8033 Sangster Twp./Canton de Sangster Cochrane Dist./Dist. de Cochrane	Northern Pike[1] Brochet[1]									
	Walleye[1] Doré[1]									
Little Agawa Lake **Lac Little Agawa** 4721/8423 Larson Twp./Canton de Larson Algoma Dist./Dist. d'Algoma	Brook Trout[1] Truite mouchetée[1]									
Little Cedar Lake **Lac Little Cedar** 4841/8550 Brothers Twp./Canton de Brothers Thunder Bay Dist./Dist. de Thunder Bay	Walleye[1] Doré[1]									
	Northern Pike[1] Brochet[1]									
	Yellow Perch[1] Perchaude[1]									
Little French River **Rivière Little French** I.R. 9/Rés. ind. 9 4615/8010 Parry Sound Dist./Dist. de Parry Sound	Northern Pike[1] Brochet[1]									
	Smallmouth Bass[1] Achigan à petite bouche[1]									
	Rock Bass[1] Crapet de roche[1]									
Little Gull Lake **Lac Little Gull** 4905/9136 Kenora Dist./Dist. de Kenora	Lake Trout[1] Truite de lac[1]									
	Whitefish[1] Grand corégone[1]									
	Northern Pike[1] Brochet[1]									
	Smallmouth Bass[1] Achigan à petite bouche[1]									
(Lower) **Little Jackfish River** **Rivière Little Jackfish** **(tronçon inf.)** 5017/8823 Thunder Bay Dist./Dist. de Thunder Bay	Walleye[1] Doré[1]									

Fish size in centimetres (inches)
Longueur du poisson en centimètres (pouces)

Water Body / Cours d'eau	Fish Species / Espèces de poisson	15-20 (6-8)	20-25 (8-10)	25-30 (10-12)	30-35 (12-14)	35-45 (14-18)	45-55 (18-22)	55-65 (22-26)	65-75 (26-30)	> 75 (>30)
Little Joe Lake / Lac Little Joe 4950/9350 Tustin Twp./Canton de Tustin Kenora Dist./Dist. de Kenora	Walleye[2] / Doré[2]									
	White Sucker[2,8] / Meunier noir[2,8]									
Little Kesagami Lake / Lac Little Kesagami 4945/8016 Cochrane Dist./Dist. de Cochrane	Walleye[6] / Doré[6]									
	Northern Pike[6] / Brochet[6]									
Little Manitouwadge Lake/Lac Little Manitouwadge 4908/8548 Gertrude Twp./Canton de Gertrude Thunder Bay Dist./Dist. de Thunder Bay	Yellow Perch[1] / Perchaude[1]									
	Walleye[1] / Doré[1]									
	White Sucker[1] / Meunier noir[1]									
Little Missinaibi Lake / Lac Little Missinaibi 4813/8338 Clifton, Abbey & Chaplin Twps. Cantons de Clifton, d'Abbey et de Chaplin Sudbury Dist./Dist. de Sudbury	Walleye[1] / Doré[1]									
	Northern Pike[1] / Brochet[1]									
Little Mose Lake / Lac Little Mose 4908/8546 Gemmell Twp./Canton de Gemmell Thunder Bay Dist./Dist. de Thunder Bay	White Sucker[1] / Meunier noir[1]									
	Walleye[1] / Doré[1]									
	Northern Pike[1] / Brochet[1]									
Little Sachigo Lake / Lac Little Sachigo 5409/9211 Kenora Dist./Dist. de Kenora	Walleye[1] / Doré[1]									
Little Serpent Lake / Lac Little Serpent 4618/8220 Deagle Twp./Canton de Deagle Algoma Dist./Dist. d'Algoma	Smallmouth Bass[1] / Achigan à petite bouche[1]									
Little Sturge Lake / Lac Little Sturge 4912/8855 Thunder Bay Dist./Dist. de Thunder Bay	Northern Pike[1] / Brochet[1]									
	Walleye[1] / Doré[1]									

Fish size in centimetres (inches)
Longueur du poisson en centimètres (pouces)

Water Body / Cours d'eau	Fish Species / Espèces de poisson	15-20 (6-8)	20-25 (8-10)	25-30 (10-12)	30-35 (12-14)	35-45 (14-18)	45-55 (18-22)	55-65 (22-26)	65-75 (26-30)	> 75 (>30)
Louise Lake / Lac Louise north of Cochrane/nord de Cochrane 4916/8107 Leitch Twp./Canton de Leitch Cochrane Dist./Dist. de Cochrane	Cisco[1] / Cisco de lac[1]									
	Northern Pike[1] / Brochet[1]									
Louise Lake / Lac Louise west of Hearst/ouest d'Hearst 4949/8411 Studholme Twp./Canton de Studholme Cochrane Dist./Dist. de Cochrane	Northern Pike[1] / Brochet[1]									
Lount Lake / Lac Lount 5010/9417 Kenora Dist./Dist. de Kenora	Walleye[1] / Doré[1]									
	Northern Pike[1] / Brochet[1]									
	White Sucker[1] / Meunier noir[1]									
	Whitefish[1] / Grand corégone[1]									
	Sauger[1] / Doré noir[1]									
Lower Aitken Lake / Lac Lower Aitken 4846/8155 Aitken Twp./Canton d'Aitken Algoma Dist./Dist. d'Algoma	Walleye[1] / Doré[1]									
	Northern Pike[1] / Brochet[1]									
Lower Deception Lake / Lac Lower Deception 4909/8114 Clute Twp./Canton de Clute Cochrane Dist./Dist. de Cochrane	Walleye[1] / Doré[1]									
	Northern Pike[1] / Brochet[1]									
Lower Detour Lake / Lac Lower Detour 4957/7937 Cochrane Dist./Dist. de Cochrane	Northern Pike[1] / Brochet[1]									
	Walleye[1] / Doré[1]									
Lower Opikinimika Lake/Lac Lower Opikinimika 4731/8120 Miramichi & Asquith Twps. Cantons de Miramichi et d'Asquith Sudbury Dist./Dist. de Sudbury	Northern Pike[1] / Brochet[1]									
	Walleye[1] / Doré[1]									

		15-20 (6-8)	20-25 (8-10)	25-30 (10-12)	30-35 (12-14)	35-45 (14-18)	45-55 (18-22)	55-65 (22-26)	65-75 (26-30)	> 75 (>30)
Little Tomiko Lake **Lac Little Tomiko** 4633/7927 Stewart Twp./Canton de Stewart Nipissing Dist./Dist. de Nipissing	Walleye[1] Doré[1]									
	Yellow Perch[1] Perchaude[1]									
Little Turtle Lake **Lac Little Turtle** 4847/9240 Rainy River Dist./Dist. de Rainy River	Sauger[1] Doré noir[1]									
	Northern Pike[1] Brochet[1]									
	Walleye[4] Doré[4]									
Little Wawa Lake **Lac Little Wawa** 4751/8350 Triquet & Peters Twps. Cantons de Triquet et de Peters Sudbury Dist./Dist. de Sudbury	Northern Pike[1] Brochet[1]									
Lola Lake **Lac Lola** 4822/8438 Dunphy & Chenard Twps. Cantons de Dunphy et de Chenard Algoma Dist./Dist. d'Algoma	Walleye[1] Doré[1]									
	Northern Pike[1] Brochet[1]									
Long Lake **Lac Long** 4930/8650 Abrey, Oakes & Daley Twps. Cantons d'Abrey, d'Oakes et de Daley Thunder Bay Dist./Dist. de Thunder Bay	Northern Pike[1] Brochet[1]									
	Redhorse Sucker[1] Suceur rouge[1]									
	White Sucker[1] Meunier noir[1]									
	Whitefish[1] Grand corégone[1]									
Long Lake **Lac Long** 4737/8050 Milner Twp./Canton de Milner Timiskaming Dist./Dist. de Timiskaming	Northern Pike[1] Brochet[1]									
	Walleye[1] Doré[1]									
Lorrain Lake **Lac Lorrain** 4706/7937 S. Lorrain Twp./Canton de S. Lorrain Timiskaming Dist./Dist. de Timiskaming	Northern Pike[1] Brochet[1]									

		15-20 (6-8)	20-25 (8-10)	25-30 (10-12)	30-35 (12-14)	35-45 (14-18)	45-55 (18-22)	55-65 (22-26)	65-75 (26-30)	> 75 (>30)
Lower Oshkegami Lake/Lac Lower Oshkegami 4719/8121 Moffat Twp./Canton de Moffat Sudbury Dist./Dist. de Sudbury	Northern Pike[1] Brochet[1]									
Lower Tweed Lake **Lac Lower Tweed** 4932/8016 Tweed & Blakelock Twps. Cantons de Tweed et de Blakelock Cochrane Dist./Dist. de Cochrane	Walleye[6] Doré[6]									
	Northern Pike[6] Brochet[6]									
Lower Twin Lake **Lac Lower Twin** 5011/8633 Nakina Twp./Canton de Nakina Thunder Bay Dist./Dist. de Thunder Bay	Walleye[1] Doré[1]									
	Northern Pike[1] Brochet[1]									
Low Water Lake **Lac Low Water** 4711/8142 Baynes Twp./Cantons de Baynes Sudbury Dist./Dist. de Sudbury	Northern Pike[1] Brochet[1]									
Lulu Lake **Lac Lulu** 4724/8045 Corley Twp./Canton de Corley Tamiskaming Dist./Dist. de Tamiskaming	Brook Trout[1] Truite mouchetée[1]									
Macaulay (Fox) Lake **Lac Macaulay (Fox)** 4635/8144 Venturi Twp./Canton de Venturi Sudbury Dist./Dist. de Sudbury	Smallmouth Bass[1] Achigan à petite bouche[1]									
Madawanson Lake **Lac Madawanson** 4637/8211 Redden & Strain Twps. Cantons de Redden et de Strain Algoma Dist./Dist. d'Algoma	Lake Trout[4] Truite de lac[4]									
Madden Lake **Lac Madden** 5156/9249 Kenora Dist./Dist. de Kenora	Walleye[1] Doré[1]									
	Northern Pike[1] Brochet[1]									
Maggotte Lake **Lac Maggotte** 5006/8928 Thunder Bay Dist./Dist. de Thunder Bay	Walleye[1] Doré[1]									
	Northern Pike[1] Brochet[1]									

Fish size in centimetres (inches)
Longueur du poisson en centimètres (pouces)

Water Body / Cours d'eau	Fish Species / Espèces de poisson	15-20 (6-8)	20-25 (8-10)	25-30 (10-12)	30-35 (12-14)	35-45 (14-18)	45-55 (18-22)	55-65 (22-26)	65-75 (26-30)	> 75 (30)
Magiss Lake **Lac Magiss** 5259/9140 Kenora Dist./Dist. de Kenora	Whitefish[2,8] Grand corégone[2,8]									
	Walleye[2,8] Doré[2,8]									
	Northern Pike[2,8] Brochet[2,8]									
Magnet Lake **Lac Magnet** 4942/8704 Errington Twp./Canton d'Errington Thunder Bay Dist./Dist. de Thunder Bay	Northern Pike[6] Brochet[6]									
Magpie River **Rivière Magpie** Wawa area/Environs de Wawa 4759/8447 Algoma Dist./Dist. d'Algoma	Brook Trout[5] Truite mouchetée[5]									
Makokibatan Lake **Lac Makokibatan** 5117/8720 Kenora & Thunder Bay Dists. Dists. de Kenora et de Thunder Bay	Walleye[1] Doré[1]									
Makonie Lake **Lac Makonie** 4821/8315 Lloyd Twp./Canton de Lloyd Sudbury Dist./Dist. de Sudbury	Northern Pike[1] Brochet[1]									
	Walleye[1] Doré[1]									
Mameigwess Lake **Lac Mameigwess** west of Ignace/ouest d'Ignace 4934/9149 Ilsley Twp./Canton d'Ilsley Kenora Dist./Dist. de Kenora	Whitefish[1] Grand corégone[1]									
	Lake Trout[1] Truite de lac[1]									
	Walleye[1] Doré[1]									
Mameigwess Lake **Lac Mameigwess** north of Lansdowne House nord de la maison Lansdowne 5235/8750 Kenora Dist./Dist. de Kenora	Walleye[1] Doré[1]									
	Northern Pike[1] Brochet[1]									
Manitou Lake **Lac Manitou** 4651/8017 Clement Twp./Canton de Clement Nipissing Dist./Dist. de Nipissing	Lake Trout[1] Truite de lac[1]									

Fish size in centimetres (inches)
Longueur du poisson en centimètres (pouces)

Water Body / Cours d'eau	Fish Species / Espèces de poisson	15-20 (6-8)	20-25 (8-10)	25-30 (10-12)	30-35 (12-14)	35-45 (14-18)	45-55 (18-22)	55-65 (22-26)	65-75 (26-30)	> 75 (30)
Marquette Lake **Lac Marquette** 4712/8144 Marquette Twp./Canton de Marquette Sudbury Dist./Dist. de Sudbury	Northern Pike[1] Brochet[1]									
Marshalok Lake **Lac Marshalok** 5022/9335 Kenora Dist./Dist. de Kenora	Whitefish[1] Grand corégone[1]									
	Cisco[1] Cisco de lac[1]									
Marshland Lake **Lac Marshland** 4619/8237 Esten Twp./Canton d'Esten Algoma Dist./Dist. d'Algoma	Brown Bullhead[1] Barbotte brune[1]									
Marten Lake **Lac Marten** 4643/7947 Sisk & McLaren Twps. Cantons de Sisk et de McLaren Nipissing Dist./Dist. de Nipissing	Walleye[1] Doré[1]									
	Lake Trout[1] Truite de lac[1]									
Martison Lake **Lac Martison** 5024/8308 Cochrane Dist./Dist. de Cochrane	Northern Pike[1] Brochet[1]									
Matchett Lake **Lac Matchett** 5213/9323 Kenora Dist./Dist. de Kenora	Walleye[1] Doré[1]									
	Northern Pike[1] Brochet[1]									
Mather Lake **Lac Mather** 5050/9500 Kenora Dist./Dist. de Kenora	Northern Pike[1] Brochet[1]									
Matinenda Lake **Lac Matinenda** 4622/8257 Juillette, Timmermans, Scarfe & Mack Twps. Cantons de Juillette, de Timmermans, de Scarfe et de Mack Algoma Dist./Dist. d'Algoma	Lake Trout[1] Truite de lac[1]									
	Smallmouth Bass[1] Achigan à petite bouche[1]									
	Northern Pike[1] Brochet[1]									

		15-20 (6-8)	20-25 (8-10)	25-30 (10-12)	30-35 (12-14)	35-45 (14-18)	45-55 (18-22)	55-65 (22-26)	65-75 (26-30)	> 75 (>30)
Manitou Lake **Lac Manitou** 4547/8200 Sandfield Twp./Canton de Sandfield Manitoulin Dist./Dist. de Manitoulin	Lake Trout[1] Truite de lac[1]									
Manitouwadge Lake **Lac Manitouwadge** 4908/8548 Gertrude Twp./Canton de Gertrude Thunder Bay Dist./Dist. de Thunder Bay	Northern Pike[1] Brochet[1]									
	Walleye[1] Doré[1]									
Manitowik Lake **Lac Manitowik** 4810/8424 Cowie, Debassige & Bird Twps. Cantons de Cowie, de Debassige et de Bird Algoma Dist./Dist. d'Algoma	Walleye[1] Doré[1]									
	Lake Trout[1] Truite de lac[1]									
Maple Lake **Lac Maple** 4610/8155 McKinnon Twp./Canton de McKinnon Sudbury Dist./Dist. de Sudbury	Smallmouth Bass[1] Achigan à petite bouche[1]									
Margaret Lake **Lac Margaret** 4916/8108 Leitch Twp./Canton de Leitch Cochrane Dist./Dist. de Cochrane	Northern Pike[1] Brochet[1]									
Margot Lake **Lac Margot** 5228/9310 Kenora Dist./Dist. de Kenora	Northern Pike[1] Brochet[1]									
Marina Lake **Lac Marina** 4724/8040 Corley Twp./Canton de Corley Timiskaming Dist./Dist. de Timiskaming	Brook Trout[1] Truite mouchetée[1]									
Marmion Lake **Lac Marmion** 4852/9131 Rainy River Dist./Dist. de Rainy River	Walleye[2] Doré[2]									
	Northern Pike[2] Brochet[2]									
Marne Lake **Lac Marne** 4747/8119 Burrows & Kemp Twps. Cantons de Burrows et de Kemp Sudbury Dist./Dist. de Sudbury	Northern Pike[1] Brochet[1]									

		15-20 (6-8)	20-25 (8-10)	25-30 (10-12)	30-35 (12-14)	35-45 (14-18)	45-55 (18-22)	55-65 (22-26)	65-75 (26-30)	> 75 (>30)
Mattagami Lake **Lac Mattagami** 4752/8135 Sudbury Dist./Dist. de Sudbury	Walleye[1] Doré[1]									
	Northern Pike[1] Brochet[1]									
	Whitefish[1] Grand corégone[1]									
Mattagami River **Rivière Mattagami** Sandy Falls 4831/8127 Mountjoy Twp./Canton de Mountjoy Cochrane Dist./Dist. de Cochrane	Walleye[6] Doré[6]									
Mattagami River **Rivière Mattagami** downstream of Sturgeon Falls en aval de Sturgeon Falls 4849/8129 Mahaffy Twp./Canton de Mahaffy Cochrane Dist./Dist. de Cochrane	Walleye[6] Doré[6]									
Mattagami River **Rivière Mattagami** Loon Rapids/Rapides Loon 4905/8134 Bradburn Twp./Canton de Bradburn Cochrane Dist./Dist. de Cochrane	Walleye[1] Doré[1]									
Mattagami River **Rivière Mattagami** Smooth Rock Falls 4917/8138 Kendry Twp./Canton de Kendry Cochrane Dist./Dist. de Cochrane	Walleye[4] Doré[4]									
	Sturgeon[4] Esturgeon de lac[4]									
		75-90 (30-35)	90-100 (35-40)	100-115 (40-45)	115-150 (45-60)					
	Sturgeon[4] Esturgeon de lac[4]									
Mattagami River **Rivière Mattagami** between Shore Rapids & Cypress Falls entre les rapides Shore et les chutes Cypress 4946/8158 Clay & Tucker Twps. Cantons de Clay et de Tucker Cochrane Dist./Dist. de Cochrane	Northern Pike[1] Brochet[1]									

Water Body / Cours d'eau	Fish Species / Espèces de poisson	15-20 (6-8)	20-25 (8-10)	25-30 (10-12)	30-35 (12-14)	35-45 (14-18)	45-55 (18-22)	55-65 (22-26)	65-75 (26-30)	> 75 (>30)
		Fish size in centimetres (inches) / Longueur du poisson en centimètres (pouces)								
Mattagami River / Rivière Mattagami Little Long Generating Station / Centrale électrique Little Long 5000/8210 Cochrane Dist./Dist. de Cochrane	Walleye[6] / Doré[6]									
	Northern Pike[6] / Brochet[6]									
Mattagami River / Rivière Mattagami Harmon Generating Station / Centrale électrique Harmon 5006/8212 Cochrane Dist./Dist. de Cochrane	Walleye[6] / Doré[6]									
Mattagami River / Rivière Mattagami Kipling Generating Station / Centrale électrique Kipling 5008/8212 Cochrane Dist./Dist. de Cochrane	Walleye[6] / Doré[6]									
Mattice Lake / Lac Mattice 5014/8907 Thunder Bay Dist./Dist. de Thunder Bay	Northern Pike[1] / Brochet[1]									
Mawn Lake / Lac Mawn 4908/8914 Thunder Bay Dist./Dist. de Thunder Bay	Whitefish[1] / Grand corégone[1]									
	Yellow Perch[1] / Perchaude[1]									
	White Sucker[1] / Meunier noir[1]									
Max Lake / Lac Max 4909/8923 Thunder Bay Dist./Dist. de Thunder Bay	White Sucker[1] / Meunier noir[1]									
	Northern Pike[1] / Brochet[1]									
Maxwell Lake / Lac Maxwell 4933/8211 Gurney Twp./Canton de Gurney Cochrane Dist./Dist. de Cochrane	Northern Pike[1] / Brochet[1]									

Water Body / Cours d'eau	Fish Species / Espèces de poisson	15-20 (6-8)	20-25 (8-10)	25-30 (10-12)	30-35 (12-14)	35-45 (14-18)	45-55 (18-22)	55-65 (22-26)	65-75 (26-30)	> 75 (>30)
		Fish size in centimetres (inches) / Longueur du poisson en centimètres (pouces)								
McKay Lake / Lac McKay 4937/8625 Thunder Bay Dist./Dist. de Thunder Bay	Lake Trout[1] / Truite de lac[1]									
	Walleye[1] / Doré[1]									
	Northern Pike[1] / Brochet[1]									
McLeister Lake / Lac McLeister 5003/8254 Cochrane Dist./Dist. de Cochrane	Walleye[1] / Doré[1]									
Meandering Lake / Lac Meandering 5007/9354 Kenora Dist./Dist. de Kenora	Northern Pike[1] / Brochet[1]									
	Walleye[1] / Doré[1]									
	White Sucker[1] / Meunier noir[1]									
Meggisi Lake / Lac Meggisi 4917/9236 Kenora Dist./Dist. de Kenora	Lake Trout[4] / Truite de lac[4]									
Megisan Lake / Lac Megisan 4715/8332 Carton & Ewan Twps. / Cantons de Carton et d'Ewan Sudbury & Algoma Dists. / Dists. de Sudbury et d'Algoma	Lake Trout[2,8] / Truite de lac[2,8]									
Melchett Lake / Lac Melchett 5042/8702 Thunder Bay Dist./Dist. de Thunder Bay	Walleye[1] / Doré[1]									
	Northern Pike[1] / Brochet[1]									
Menako Lake / Lac Menako 5205/9011 Kenora Dist./Dist. de Kenora	Walleye[1] / Doré[1]									
	Northern Pike[1] / Brochet[1]									
Mercer Lake / Lac Mercer 4610/8015 Falconer Twp./Canton de Falconer Nipissing Dist./Dist. de Nipissing	Walleye[1] / Doré[1]									
	Northern Pike[1] / Brochet[1]									

		15-20 (6-8)	20-25 (8-10)	25-30 (10-12)	30-35 (12-14)	35-45 (14-18)	45-55 (18-22)	55-65 (22-26)	65-75 (26-30)	> 75 (>30)
Maynard Lake **Lac Maynard** 5022/9354 Kenora Dist./Dist. de Kenora	Whitefish[1] Grand corégone[1]									
	Northern Pike[1] Brochet[1]									
	Walleye[1] Doré[1]									
	White Sucker[1] Meunier noir[1]									
	Sauger[1] Doré noir[1]									
	Ling[1] Lotte[1]									
McCarroll Lake **Lac McCarroll** 4626/8356 Meredith & Aberdeen Additional Twps. Cantons de Meredith et et d'Aberdeen Additional Algoma Dist./Dist. d'Algoma	Lake Trout[1] Truite de lac[1]									
McCarthy Lake **Lac McCarthy** 4619/8228 Proctor Twp./Canton de Proctor Algoma Dist./Dist. d'Algoma	Walleye[2] Doré[2]									
McConnell Lake **Lac McConnell** 4644/7921 McAuslan Twp./Canton de McAuslan Nipissing Dist./Dist. de Nipissing	Lake Trout[4] Truite de lac[4]									
McCulloch Lake **Lac McCulloch** 4720/8042 Corley Twp./Canton de Corley Timiskaming Dist. Dist. de Timiskaming	Lake Trout[1] Truite de lac[1]									
	Whitefish[1] Grand corégone[1]									
McIntosh Lake **Lac McIntosh** 4838/8052 German & Dundonald Twps. Cantons de German et de Dundonald Cochrane Dist./Dist. de Cochrane	Northern Pike[1] Brochet[1]									

		15-20 (6-8)	20-25 (8-10)	25-30 (10-12)	30-35 (12-14)	35-45 (14-18)	45-55 (18-22)	55-65 (22-26)	65-75 (26-30)	> 75 (>30)
Mesomikenda Lake **Lac Mesomikenda** 4740/8153 Chester Twp./Canton de Chester Sudbury Dist./Dist. de Sudbury	Walleye[1] Doré[1]									
	Northern Pike[1] Brochet[1]									
	White Sucker[1] Meunier noir[1]									
Meta Lake **Lac Meta** 5031/8724 Thunder Bay Dist./Dist. de Thunder Bay	Northern Pike[1] Brochet[1]									
	Walleye[1] Doré[1]									
	Yellow Perch[1] Perchaude[1]									
Michaud Lake **Lac Michaud** 4649/8114 Tyrone Twp./Canton de Tyrone Sudbury Dist./Dist. de Sudbury	Lake Trout[2,8] Truite de lac[2,8]									
Michipicoten River **Rivière Michipicoten** mouth/embouchure 4756/8451 Rabazo Twp./Canton de Rabazo Algoma Dist./Dist. d'Algoma	Lake Trout[1] Truite de lac[1]									
Michiwakenda Lake **Lac Michiwakenda** 4738/8113 Churchill Twp./Canton de Churchill Sudbury Dist./Dist. de Sudbury	Walleye[1] Doré[1]									
	Northern Pike[1] Brochet[1]									
Mijinemungshing Lake/Lac Mijinemungshing 4742/8442 Stone Twp./Canton de Stone Algoma Dist./Dist. d'Algoma	Lake Trout[1] Truite de lac[1]									
Lac des Mille Lacs 4850/9030 Thunder Bay Dist./Dist. de Thunder Bay	Whitefish[1] Grand corégone[1]									
	Walleye[1] Doré[1]									
	Yellow Perch[1] Perchaude[1]									
Mills Lake **Lac Mills** 5012/9145 Kenora Dist./Dist. de Kenora	Northern Pike[1] Brochet[1]									

Water Body / Cours d'eau	Fish Species / Espèces de poisson	Fish size in centimetres (inches) / Longueur du poisson en centimètres (pouces): 15-20 (6-8)	20-25 (8-10)	25-30 (10-12)	30-35 (12-14)	35-45 (14-18)	45-55 (18-22)	55-65 (22-26)	65-75 (26-30)	> 75 (> 30)
Mindemoya Lake / Lac Mindemoya 4545/8213 Carnarvon Twp./Canton de Carnarvon Manitoulin Dist./Dist. de Manitoulin	Yellow Perch[1] / Perchaude[1]	◁	◁	◁	◁					
	Walleye[1] / Doré[1]			◁	◁	◁	◁	◁		
Minisinakwa Lake / Lac Minisinakwa 4739/8144 Noble Twp./Canton de Noble Sudbury Dist./Dist. de Sudbury	Cisco[1] / Cisco de lac[1]	◁	◁	◁	◁					
	White Sucker[1] / Meunier noir[1]	◁	◁	◁	◁	◁	◁			
	Northern Pike[1] / Brochet[1]			◁	◁	◁	◁	◁	◁	◁
	Walleye[1] / Doré[1]		◁	◁	◁	◁	◁	◁	◁	
Ministic Lake / Lac Ministic southwest of Levack / sud-ouest de Levack 4634/8134 Ermatinger & Cascaden Twps. Cantons d'Ermatinger et de Cascaden Sudbury Dist./Dist. de Sudbury	Walleye[1] / Doré[1]				◁	◁	◁	◁		
Ministik Lake / Lac Ministik south of Kesagami L. / sud de lac Kesagami 5010/8024 Cochrane Dist./Dist. de Cochrane	Whitefish[1] / Grand corégone[1]				◁	◁				
Minnitaki Lake / Lac Minnitaki 4958/9200 Kenora Dist./Dist. de Kenora	Walleye[1] / Doré[1]			◁	◁	◁	◁	◁		
Minnow Lake / Lac Minnow 4629/8057 McKim Twp./Canton de McKim Sudbury Dist./Dist. de Sudbury	White Sucker[1] / Meunier noir[1]	◁	◁	◁						
	Yellow Perch[1] / Perchaude[1]	◁								
Misema Lake / Lac Misema 4813/7945 Arnold Twp./Canton d'Arnold Timiskaming Dist./Dist. de Timiskaming	Northern Pike[1] / Brochet[1]						◁	◁		
	Walleye[1] / Doré[1]			◁	◁	◁	◁			

Water Body / Cours d'eau	Fish Species / Espèces de poisson	Fish size in centimetres (inches) / Longueur du poisson en centimètres (pouces): 15-20 (6-8)	20-25 (8-10)	25-30 (10-12)	30-35 (12-14)	35-45 (14-18)	45-55 (18-22)	55-65 (22-26)	65-75 (26-30)	> 75 (> 30)
Molson Lake / Lac Molson 4840/8553 Bomby Twp./Canton de Bomby Thunder Bay Dist./Dist. de Thunder Bay	Northern Pike[1] / Brochet[1]					◁	◁	◁	◁	
Monmonawson Lake / Lac Monmonawson 5142/8930 Kenora Dist./Dist. de Kenora	Northern Pike[1] / Brochet[1]						◁	◁	◁	
Moose Lake / Lac Moose 4830/8044 Bond Twp./Canton de Bond Cochrane Dist./Dist. de Cochrane	Walleye[2] / Doré[2]		◁	◁	◁	◁	◁			
	Northern Pike[2] / Brochet[2]				◁	◁	◁	◁		
Moose River / Rivière Moose 5106/8051 Cochrane Dist./Dist. de Cochrane	Northern Pike[6] / Brochet[6]						◁	◁		
Moose River / Rivière Moose at Kwataboahegan R. / à la riv. Kwataboahegan 5109/8050 Cochrane Dist./Dist. de Cochrane	Sturgeon[1] / Esturgeon de lac[1]					◁	◁	◁	◁	◁
	Northern Pike[1] / Brochet[1]					◁	◁	◁	◁	◁
	Whitefish[1] / Grand corégone[1]	◁	◁	◁	◁	◁				
	Walleye[1] / Doré[1]					◁	◁	◁	◁	
	White Sucker[1] / Meunier noir[1]					◁	◁			
Moose River / Rivière Moose Moosonee 5120/8024 Cochrane Dist./Dist. de Cochrane	Cisco[1] / Cisco de lac[1]	◁	◁	◁	◁					
Moray Lake / Lac Moray 4802/8105 Zavits Twp./Canton de Zavits Sudbury Dist./Dist. de Sudbury	Northern Pike[1] / Brochet[1]				◁	◁	◁	◁	◁	
	Walleye[1] / Doré[1]		◁	◁	◁	◁	◁			
Morris Lake / Lac Morris 5145/9120 Kenora Dist./Dist. de Kenora	Northern Pike[1] / Brochet[1]				◁	◁	◁	◁	◁	◁
	Walleye[1] / Doré[1]					◁	◁			

		15-20 (6-8)	20-25 (8-10)	25-30 (10-12)	30-35 (12-14)	35-45 (14-18)	45-55 (18-22)	55-65 (22-26)	65-75 (26-30)	>75 (>30)
Missinaibi Lake **Lac Missinaibi** 4823/8340 Algoma & Sudbury Dists Dist. d'Algoma et de Sudbury	Walleye[1] Doré[1]									
	Ling[1] Lotte[1]									
Missisa Lake **Lac Missisa** 5218/8512 Kenora Dist./Dist. de Kenora	White Sucker[1] Meunier noir[1]									
	Walleye[1] Doré[1]									
	Whitefish[1] Grand corégone[1]									
Missisicabi River **Rivière Missisicabi** at James Bay/à la baie James 5113/7935 Cochrane Dist./Dist. de Cochrane	Walleye[1] Doré[1]									
	Northern Pike[1] Brochet[1]									
Mississagi River **Rivière Mississagi** mouth/embouchure 4610/8301 Algoma Dist./Dist. d'Algoma	Walleye[1] Doré[1]									
Mississagi River **Rivière Mississagi** below Red Rock Dam en aval du barrage Red Rock 4618/8317 Gladstone Twp./Canton de Gladstone Algoma Dist./Dist. d'Algoma	White Sucker[2] Meunier noir[2]									
	Walleye[2] Doré[2]									
Mistango Lake **Lac Mistango** 4907/8027 Freele Twp./Canton de Freele Cochrane Dist./Dist. de Cochrane	Northern Pike[1] Brochet[1]									
Mistinikon Lake **Lac Mistinikon** 4754/8045 Baden Twp./Canton de Baden Timiskaming Dist./Dist. de Timiskaming	Smallmouth Bass[1] Achigan à petite bouche[1]									
	Walleye[1] Doré[1]									
	Northern Pike[1] Brochet[1]									
Mojikit Lake **Lac Mojikit** 5040/8815 Thunder Bay Dist./Dist. de Thunder Bay	Walleye[1] Doré[1]									

		15-20 (6-8)	20-25 (8-10)	25-30 (10-12)	30-35 (12-14)	35-45 (14-18)	45-55 (18-22)	55-65 (22-26)	65-75 (26-30)	>75 (>30)
Mose Lake **Lac Mose** 4909/8545 Gemmell Twp./Canton de Gemmell Thunder Bay Dist./Dist. de Thunder Bay	White Sucker[6] Meunier noir[6]									
	Walleye[6] Doré[6]									
Moseley Lake **Lac Moseley** 4852/8038 Edwards Twp./Canton d'Edwards Cochrane Dist./Dist. de Cochrane	Northern Pike[1] Brochet[1]									
Mosquito Lake **Lac Mosquito** 4959/7941 Cochrane Dist./Dist. de Cochrane	Northern Pike[1] Brochet[1]									
	Walleye[1] Doré[1]									
Lake of the Mountains (Dubourne Lake) **Lac des Montagnes (Lac Dubourne)** 4615/8255 Cobden & Striker Twps Cantons de Cobden et de Striker Algoma Dist./Dist. d'Algoma	Lake Trout[2] Truite de lac[2]									
Mozhabong Lake **Lac Mozhabong** 4657/8205 Beebe & Del Villano Twps Cantons de Beebe et de Del Villano Algoma Dist./Dist. d'Algoma	Northern Pike[1] Brochet[1]									
Murray Lake **Lac Murray** south of Missinaibie/sud de Missinaibie 4814/8409 Bruyere & Copenace Twps Cantons de Bruyere et de Copenace Algoma Dist./Dist. d'Algoma	Walleye[1] Doré[1]									
Murray Lake **Lac Murray** east of Wanapitei L. est du lac Wanapitei 4640/8026 Davis & Janes Twps Cantons de Davis et de Janes Sudbury Dist./Dist. de Sudbury	Walleye[1] Doré[1]									
	Smallmouth Bass[1] Achigan à petite bouche[1]									
Muskeg Lake **Lac Muskeg** 4900/9002 Gibbard Twp./Canton de Gibbard Thunder Bay Dist./Dist. de Thunder Bay	Northern Pike[1] Brochet[1]									
	Yellow Perch[1] Perchaude[1]									

Fish size in centimetres (inches)
Longueur du poisson en centimètres (pouces)

Water Body / Cours d'eau	Fish Species / Espèces de poisson	15-20 (6-8)	20-25 (8-10)	25-30 (10-12)	30-35 (12-14)	35-45 (14-18)	45-55 (18-22)	55-65 (22-26)	65-75 (26-30)	> 75 (>30)
Nabakwasi Lake Lac Nabakwasi 4733/8127 Miramichi Twp./Canton de Miramichi Sudbury Dist./Dist. de Sudbury	Walleye[1] Doré[1]									
	White Sucker[1] Meunier noir[1]									
	Northern Pike[1] Brochet[1]									
Nabimina Lake Lac Nabimina 5209/9213 Kenora Dist./Dist. de Kenora	Northern Pike[1] Brochet[1]									
Nagagami Lake Lac Nagagami 4925/8501 Nagagami & Hiawatha Twps. Cantons de Nagagami et d'Hiawatha Algoma Dist./Dist. d'Algoma	Walleye[1] Doré[1]									
	Northern Pike[1] Brochet[1]									
Nagagamisis Lake Lac Nagagamisis 4928/8440 Frost & McEwing Twps. Cantons de Frost et de McEwing Algoma Dist./Dist. d'Algoma	Walleye[1] Doré[1]									
	Northern Pike[1] Brochet[1]									
Nagron Lake Lac Nagron 5005/9125 Kenora Dist./Dist. de Kenora	Walleye[1] Doré[1]									
	Northern Pike[1] Brochet[1]									
Namakan Lake Lac Namakan 4827/9235 Rainy River Dist./Dist. de Rainy River	Walleye[1] Doré									
	Northern Pike[1] Brochet[1]									
Negwazu Lake Lac Negwazu 4828/8500 McGowan & Ashley Twps. Cantons de McGowan et d'Ashley Algoma Dist./Dist. d'Algoma	Walleye[1] Doré[1]									
Nellie Lake Lac Nellie 4848/8048 Calvert & Aurora Twps. Cantons de Calvert et d'Aurora Cochrane Dist./Dist. de Cochrane	Northern Pike[1] Brochet[1]									

Fish size in centimetres (inches)
Longueur du poisson en centimètres (pouces)

Water Body / Cours d'eau	Fish Species / Espèces de poisson	15-20 (6-8)	20-25 (8-10)	25-30 (10-12)	30-35 (12-14)	35-45 (14-18)	45-55 (18-22)	55-65 (22-26)	65-75 (26-30)	> 75 (>30)
Niobe Lake Lac Niobe 4843/9120 Rainy River Dist./Dist. de Rainy River	Walleye[1] Doré[1]									
	Smallmouth Bass[1] Achigan à petite bouche[1]									
	Northern Pike[1] Brochet[1]									
Lake Nipigon Lac Nipigon Hall Island area/Région de l'Ile Hall 4957/8820 Thunder Bay Dist./Dist. de Thunder Bay	Lake Trout[2] Truite de lac[2]									
Lake Nipigon Lac Nipigon Kelvin Island area/Région de l'Ile Kelvin 4950/8838 Thunder Bay Dist./Dist. de Thunder Bay	Lake Trout[2] Truite de lac[2]									
Lake Nipigon Lac Nipigon Ombabika Bay/Baie Ombabika 5012/8815 Thunder Bay Dist./Dist. de Thunder Bay	Walleye[2] Doré[2]									
	Longnose Sucker[4] Meunier rouge[4]									
	Sauger[4] Doré noir[4]									
	Cisco[4] Cisco de lac[4]									
Lake Nipigon Lac Nipigon Outer Barn Island area Région de l'Ile Outer Barn 5002/8840 Thunder Bay Dist./Dist. de Thunder Bay	Lake Trout[2,8] Truite de lac[2,8]									
Lake Nipigon Lac Nipigon South Bay/Baie South 4926/8825 Thunder Bay Dist./Dist. de Thunder Bay	Lake Trout[2,8] Truite de lac[2,8]									
Lake Nipigon Lac Nipigon Wabinosh Bay/Baie Wabinosh 5002/8855 Thunder Bay Dist./Dist. de Thunder Bay	Walleye[2] Doré[2]									
	Sauger[1] Doré noir[1]									

		15-20 (6-8)	20-25 (8-10)	25-30 (10-12)	30-35 (12-14)	35-45 (14-18)	45-55 (18-22)	55-65 (22-26)	65-75 (26-30)	> 75 (>30)
Nelson Lake **Lac Nelson** 4827/9032 Thunder Bay Dist./Dist. de Thunder Bay	Walleye[1] Doré[1]									
Nemegosenda Lake **Lac Nemegosenda** 4800/8307 Chewett Twp./Canton de Chewett Sudbury Dist./Dist. de Sudbury	Walleye[1] Doré[1]									
	Northern Pike[1] Brochet[1]									
Nepahwin Lake **Lac Nepahwin** 4627/8058 McKim Twp./Canton de McKim Sudbury Dist./Dist. de Sudbury	Yellow Perch[6] Perchaude[6]									
Nepewassi Lake **Lac Nepewassi** 4622/8038 Burwash, Hendrie & Hawley Twps Cantons de Burwash, d'Hendrie et d'Hawley Sudbury Dist./Dist. de Sudbury	Northern Pike[1] Brochet[1]									
	Walleye[1] Doré[1]									
Net Lake **Lac Net** 4706/7946 Strathy Twp./Canton de Strathy Nipissing Dist./Dist. de Nipissing	Cisco[6] Cisco de lac[6]									
	Lake Trout[6] Truite de lac[6]									
Nettogami Lake **Lac Nettogami** 5013/8034 Cochrane Dist./Dist. de Cochrane	Walleye[1] Doré[1]									
	Northern Pike[1] Brochet[1]									
Night Hawk Lake **Lac Night Hawk** 4828/8058 Cody Twp./Canton de Cody Cochrane Dist./Dist. de Cochrane	Mooneye[1] Laquaiche argenté[1]									
	Walleye[2] Doré[2]									
	Northern Pike[2] Brochet[2]									
	Sauger[1] Doré noir[1]									
Nikip Lake **Lac Nikip** 5253/9153 Kenora Dist./Dist. de Kenora	Whitefish[2,8] Grand corégone[2,8]									
	Walleye[2,8] Doré[2,8]									
	Northern Pike[2,8] Brochet[2,8]									

		15-20 (6-8)	20-25 (8-10)	25-30 (10-12)	30-35 (12-14)	35-45 (14-18)	45-55 (18-22)	55-65 (22-26)	65-75 (26-30)	> 75 (>30)
Lake Nipissing **Lac Nipissing** French River/Rivière des Français 4610/7950 Nipissing Dist./Dist. de Nipissing	Walleye[1] Doré[1]									
	Yellow Perch[1] Perchaude[1]									
	Northern Pike[1] Brochet[1]									
Lake Nipissing **Lac Nipissing** South River at Chapman Chute Rivière South à la chute Chapman 4606/7931 Parry Sound Dist./Dist. de Parry Sound	Walleye[2] Doré[2]									
Lake Nipissing **Lac Nipissing** Sturgeon River/Rivière Sturgeon 4619/7955 Nipissing Dist./Dist. de Nipissing	Yellow Perch[1] Perchaude[1]									
	Northern Pike[1] Brochet[1]									
	Walleye[2] Doré[2]									
Lake Nipissing **Lac Nipissing** West Bay/Baie West 4610/8010 Nipissing Dist./Dist. de Nipissing	Northern Pike[1] Brochet[1]									
	Walleye[1] Doré[1]									
	Yellow Perch[1] Perchaude[1]									
Lake Nipissing **Lac Nipissing** Wistiwasing River at Wasi Falls Rivière Wistiwasing aux chutes Wasi 4612/7922 Parry Sound Dist./Dist. de Parry Sound	Walleye[2] Doré[2]									
Lake Nipissing **Lac Nipissing** 4617/8000 Nipissing Dist./Dist. de Nipissing	White Bass[2] Bar blanc[2]									
	Yellow Perch[2] Perchaude[2]									
	Northern Pike[2] Brochet[2]									
	Walleye[2] Doré[2]									
	Brown Bullhead[2] Barbotte brune[2]									
	Smallmouth Bass[2] Achigan à petite bouche[2]									

Water Body / Cours d'eau	Fish Species / Espèces de poisson	Fish size in centimetres (inches) / Longueur du poisson en centimètres (pouces): 15-20 (6-8)	20-25 (8-10)	25-30 (10-12)	30-35 (12-14)	35-45 (14-18)	45-55 (18-22)	55-65 (22-26)	65-75 (26-30)	> 75 (>30)
North Anvil Lake **Lac North Anvil** 4704/8332 McIlveen Twp./Canton de McIlveen Algoma Dist./Dist. d'Algoma	Lake Trout[1] Truite de lac[1]	●	●	●	●	●				
North Caribou Lake **Lac North Caribou** 5250/9040 Kenora Dist./Dist. de Kenora	Whitefish[2,8] Grand corégone[2,8]						●	●		
	Walleye[2,8] Doré[2,8]						●	●		
North Driftwood River **Rivière North Driftwood** at Hwy. 11/Autoroute 11 4911/8126 Calder Twp./Canton de Calder Cochrane Dist./Dist. de Cochrane	Northern Pike[1] Brochet[1]					●	●			
North French River **Rivière de North French** at Moose R./à la riv. Moose 5108/8043 Cochrane Dist./Dist. de Cochrane	Northern Pike[1] Brochet[1]				●	●	●	●	●	●
North Hubert Lake **Lac North Hubert** 4720/8427 Larson Twp./Canton de Larson Algoma Dist./Dist. d'Algoma	Brook Trout[1] Truite mouchetée[1]			●	●	●	●			
	Lake Trout[1] Truite de lac[1]				●	●	●	●		
North Raft Lake **Lac North Raft** 5430/8446 Kenora Dist./Dist. de Kenora	Lake Trout[2,8] Truite de lac[2,8]							●	●	
North Scot Lake **Lac North Scot** 4959/9503 Noyon Twp./Canton de Noyon Kenora Dist./Dist. de Kenora	Walleye[2,8] Doré[2,8]	●	●	●	●	●				
	Northern Pike[2,8] Brochet[2,8]					●	●	●	●	●
	White Sucker[1] Meunier noir[1]					●	●	●		
North Spirit Lake **Lac North Spirit** 5231/9255 Kenora Dist./Dist. de Kenora	Northern Pike[1] Brochet[1]			●	●	●	●	●	●	●

Water Body / Cours d'eau	Fish Species / Espèces de poisson	Fish size in centimetres (inches) / Longueur du poisson en centimètres (pouces): 15-20 (6-8)	20-25 (8-10)	25-30 (10-12)	30-35 (12-14)	35-45 (14-18)	45-55 (18-22)	55-65 (22-26)	65-75 (26-30)	> 75 (>30)
Obushkong Lake **Lac Obushkong** 4742/8048 Van Hise Twp./Canton de Van Hise Timiskaming Dist./Dist. de Timiskaming	Walleye[1] Doré[1]	●	●	●	●	●	●			
Ogoki Lake **Lac Ogoki** 5050/8710 Thunder Bay Dist./Dist. de Thunder Bay	Northern Pike[1] Brochet[1]					●	●	●	●	●
	Walleye[1] Doré[1]			●	●	●	●	●		
	White Sucker[1] Meunier noir[1]					●	●			
Oke Lake **Lac Oke** 4856/8153 Kirkland & Oke Twps. Cantons de Kirkland et d'Oke Cochrane Dist./Dist. de Cochrane	Walleye[1] Doré[1]				●	●	●			
Onaman Lake **Lac Onaman** 5000/8726 Thunder Bay Dist./Dist. de Thunder Bay	Walleye[1] Doré[1]			●	●	●	●			
Onaping Lake **Lac Onaping** 4657/8130 Emo & Fairbairn Twps. Cantons d'Emo et de Fairbairn Sudbury Dist./Dist. de Sudbury	Walleye[1] Doré[1]			●	●	●	●	●	●	
	Smallmouth Bass[1] Achigan à petite bouche[1]	●	●	●	●	●				
Opakopa Lake **Lac Opakopa** 5254/9132 Kenora Dist./Dist. de Kenora	Whitefish[2,8] Grand corégone[2,8]					●	●			
	Walleye[2,8] Doré[2,8]				●	●	●			
	Northern Pike[2,8] Brochet[2,8]						●	●	●	●
Opasatika Lake **Lac Opasatika** 4904/8306 Opasatika Twp./Canton d'Opasatika Algoma Dist./Dist. d'Algoma	Walleye[2,8] Doré[2,8]			●	●	●	●	●		
	Northern Pike[2,8] Brochet[2,8]				●	●	●	●	●	●

		15-20 (6-8)	20-25 (8-10)	25-30 (10-12)	30-35 (12-14)	35-45 (14-18)	45-55 (18-22)	55-65 (22-26)	65-75 (26-30)	> 75 > (30)
North Tweed Lake **Lac North Tweed** 4936/8017 Cochrane Dist./Dist. de Cochrane	Northern Pike[6] Brochet[6]									
Nursey Lake **Lac Nursey** 4754/8125 Nursey Twp./Canton de Nursey Sudbury Dist./Dist. de Sudbury	Walleye[1] Doré[1]									
	Northern Pike[1] Brochet[1]									
Nym Lake **Lac Nym** 4842/9126 Rainy River Dist./Dist. de Rainy River	Walleye[2] Doré[2]									
	Northern Pike[2] Brochet[2]									
	Lake Trout[2] Truite de lac[2]									
Oak Lake **Lac Oak** 5026/9350 Kenora Dist./Dist. de Kenora	Northern Pike[1] Brochet[1]									
	Walleye[1] Doré[1]									
	Cisco[1] Cisco de lac[1]									
	Whitefish[1] Grand corégone[1]									
	Mooneye[1] Laquaiche argenté[1]									
Oba Lake **Lac Oba** 4840/8416 Carney & Simpson Twps. Cantons de Carney et de Simpson Algoma Dist./Dist. d'Algoma	Walleye[1] Doré[1]									
	Northern Pike[1] Brochet[1]									
	Yellow Perch[1] Perchaude[1]									
Obakamiga Lake **Lac Obakamiga** 4909/8509 Cholette Twp./Canton de Cholette Algoma Dist./Dist. d'Algoma	Walleye[1] Doré[1]									
	Northern Pike[1] Brochet[1]									
Obaskaka Lake **Lac Obaskaka** 5119/9113 Kenora Dist./Dist. de Kenora	Northern Pike[1] Brochet[1]									

		15-20 (6-8)	20-25 (8-10)	25-30 (10-12)	30-35 (12-14)	35-45 (14-18)	45-55 (18-22)	55-65 (22-26)	65-75 (26-30)	> 75 > (30)
Opasquia Lake **Lac Opasquia** 5318/9334 Kenora Dist./Dist. de Kenora	Northern Pike[1] Brochet[1]									
	Walleye[1] Doré[1]									
	Goldeye[1] Laquaiche aux yeux d'or[1]									
Opeepeesway Lake **Lac Opeepeesway** 4737/8215 Osway & Huffman Twps. Cantons d'Osway et d'Huffman Sudbury Dist./Dist. de Sudbury	Northern Pike[2] Brochet[2]									
	Whitefish[1] Grand corégone[1]									
Opikeigen Lake **Lac Opikeigen** 5140/8804 Kenora Dist./Dist. de Kenora	Walleye[1] Doré[1]									
Opinnagau River **Rivière Opinnagau** at Opinnagau L./au lac Opinnagau 5355/8358 Kenora Dist./Dist. de Kenora	Northern Pike[1] Brochet[1]									
	Whitefish[1] Grand corégone[1]									
Opishing Lake **Lac Opishing** 4817/8151 Keefer & Hillary Twps. Cantons de Keefer et d'Hillary Timiskaming Dist./Dist. de Timiskaming	Walleye[2] Doré[2]									
	Northern Pike[2] Brochet[2]									
Oscar Lake **Lac Oscar** 4902/8253 Oscar Twp./Canton d'Oscar Algoma Dist./Dist. d'Algoma	Walleye[1] Doré[1]									
	Northern Pike[1] Brochet[1]									
Osinawi Lake **Lac Osinawi** 4848/9123 McCaul Twp./Canton de McCaul Rainy River Dist./Dist. de Rainy River	Northern Pike[1] Brochet[1]									
Oskawe Lake **Lac Oskawe** 4921/8823 Thunder Bay Dist./Dist. de Thunder Bay	Northern Pike[1] Brochet[1]									

Water Body / Cours d'eau	Fish Species / Espèces de poisson	Fish size in centimetres (inches) / Longueur du poisson en centimètres (pouces): 15-20 (6-8)	20-25 (8-10)	25-30 (10-12)	30-35 (12-14)	35-45 (14-18)	45-55 (18-22)	55-65 (22-26)	65-75 (26-30)	> 75 > (30)
O'Sullivan Lake **Lac O'Sullivan** 5025/8702 Thunder Bay Dist./Dist. de Thunder Bay	Northern Pike[1] Brochet[1]									
	Walleye[1] Doré[1]									
	Whitefish[1] Grand corégone[1]									
	Lake Trout[1] Truite de lac[1]									
Ouellet Lake **Lac Ouellet** 4919/8147 Haggart Twp./Canton d'Haggart Cochrane Dist./Dist. de Cochrane	Walleye[1] Doré[1]									
Owlet Lake **Lac Owlet** 4939/8226 Pearce Twp./Canton de Pearce Cochrane Dist./Dist. de Cochrane	Walleye[1] Doré[1]									
	Northern Pike[1] Brochet[1]									
Ozhiski Lake **Lac Ozhiski** 5201/8830 Kenora Dist./Dist. de Kenora	Walleye[1] Doré[1]									
Paguchi Lake **Lac Paguchi** 4934/9132 Kenora Dist./Dist. de Kenora	Whitefish[1] Grand corégone[1]									
	Lake Trout[1] Truite de lac[1]									
	Northern Pike[1] Brochet[1]									
Pagwachuan Lake **Lac Pagwachuan** 4943/8606 Thunder Bay Dist./Dist. de Thunder Bay	Lake Trout[1] Truite de lac[1]									
	Walleye[1] Doré[1]									
Pakashkan Lake **Lac Pakashkan** 4921/9015 Thunder Bay Dist./Dist. de Thunder Bay	Northern Pike[1] Brochet[1]									
	Walleye[1] Doré[1]									
	Yellow Perch[1] Perchaude[1]									
	Whitefish[1] Grand corégone[1]									

Water Body / Cours d'eau	Fish Species / Espèces de poisson	Fish size in centimetres (inches) / Longueur du poisson en centimètres (pouces): 15-20 (6-8)	20-25 (8-10)	25-30 (10-12)	30-35 (12-14)	35-45 (14-18)	45-55 (18-22)	55-65 (22-26)	65-75 (26-30)	> 75 > (30)
Pebonishewi Lake **Lac Pebonishewi** 4743/8203 Frater Twp./Canton de Frater Sudbury Dist./Dist. de Sudbury	Northern Pike[1] Brochet[1]									
Pedro Lake **Lac Pedro** 4655/8032 Sheppard Twp./Canton de Sheppard Sudbury Dist./Dist. de Sudbury	Lake Trout[1] Truite de lac[1]									
Pekagoning Lake **Lac Pekagoning** 4909/9211 Kenora Dist./Dist. de Kenora	Northern Pike[1] Brochet[1]									
	Walleye[1] Doré[1]									
	Lake Trout[2,8] Truite de lac[2,8]									
Penassi Lake **Lac Penassi** 4745/8054 Van Hise & Rankin Twps. Cantons de Van Hise et de Rankin Timiskaming Dist./Dist. de Timiskaming	Walleye[1] Doré[1]									
	Smallmouth Bass[1] Achigan à petite bouche[1]									
	Northern Pike[1] Brochet[1]									
Penelton Lake **Lac Penelton** 4906/8305 Opasatika Twp./Canton d'Opasatika Algoma Dist./Dist. d'Algoma	Northern Pike[1] Brochet[1]									
	Walleye[1] Doré[1]									
Percy Lake **Lac Percy** 4946/9406 Coyle Twp./Canton de Coyle Kenora Dist./Dist. de Kenora	White Sucker[2,8] Meunier noir[2,8]									
Petersen Lake **Lac Petersen** 5057/9347 Heyson Twp./Canton d'Heyson Kenora Dist./Dist. de Kenora	Northern Pike[1] Brochet[1]									
Peterson Lake **Lac Peterson** 4723/7940 Coleman Twp./Canton de Coleman Timiskaming Dist./Dist. de Timiskaming	White Sucker[1] Meunier noir[1]									

		15-20 (6-8)	20-25 (8-10)	25-30 (10-12)	30-35 (12-14)	35-45 (14-18)	45-55 (18-22)	55-65 (22-26)	65-75 (26-30)	> 75 > (30)
Pakhoan Lake **Lac Pakhoan** 5220/9201 Kenora Dist./Dist. de Kenora	Walleye[1] Doré[1]									
Pakwash Lake **Lac Pakwash** 5045/9330 Kenora Dist./Dist. de Kenora	Walleye[6] Doré[6]									
	White Sucker[6] Meunier noir[6]									
	Northern Pike[6] Brochet[6]									
Pan Lake **Lac Pan** 4851/8558 Thunder Bay Dist./Dist. de Thunder Bay	Northern Pike[1] Brochet[1]									
Panache Lake **Lac Panache** 4615/8120 Truman, Dieppe & Caen Twps. Cantons de Truman, de Dieppe et de Caen Sudbury Dist./Dist. de Sudbury	Lake Trout[1] Truite de lac[1]									
	Walleye[1] Doré[1]									
Papakomeka Lake **Lac Papakomeka** 4816/8118 Adams Twp./Canton d'Adams Timiskaming Dist./Dist. de Timiskaming	Northern Pike[2] Brochet[2]									
Parks Lake **Lac Parks** 4927/8738 Thunder Bay Dist./Dist. de Thunder Bay	Northern Pike[1] Brochet[1]									
Patten River **Rivière Patten** at South Patten R. à la riv. South Patten 4905/7938 Adair Twp./Canton d'Adair Cochrane Dist./Dist. de Cochrane	Walleye[1] Doré[1]									
	Northern Pike[1] Brochet[1]									
Paudash Lake **Lac Paudash** 4718/8145 Paudash Twp./Canton de Paudash Sudbury Dist./Dist. de Sudbury	Northern Pike[1] Brochet[1]									
Pearce Lake **Lac Pearce** 4939/8221 Pearce Twp./Canton de Pearce Cochrane Dist./Dist. de Cochrane	Walleye[1] Doré[1]									
	Northern Pike[1] Brochet[1]									

		15-20 (6-8)	20-25 (8-10)	25-30 (10-12)	30-35 (12-14)	35-45 (14-18)	45-55 (18-22)	55-65 (22-26)	65-75 (26-30)	> 75 > (30)
Pettit Lake **Lac Pettit** 4857/9216 Rainy River Dist./Dist. de Rainy River	Northern Pike[1] Brochet[1]									
	Walleye[1] Doré[1]									
	Whitefish[1] Grand corégone[1]									
	Lake Trout[1] Truite de lac[1]									
Pharand Lake **Lac Pharand** 4807/8148 Pharand Twp./Canton de Pharand Timiskaming Dist./Dist. de Timiskaming	Walleye[1] Doré[1]									
	Northern Pike[1] Brochet[1]									
Pichogen Lake **Lac Pichogen** 4854/8400 Marjorie Twp./Canton de Marjorie Algoma Dist./Dist. d'Algoma	Northern Pike[1] Brochet[1]									
Pickerel Lake **Lac Pickerel** south of Cochrane/sud de Cochrane 4851/8103 Mann Twp./Canton de Mann Cochrane Dist./Dist. de Cochrane	Northern Pike[1] Brochet[1]									
	Walleye[1] Doré[1]									
Pickerel Lake **Lac Pickerel** west of Keewatin/ouest de Keewatin 4948/9452 Gidley Twp./Canton de Gidley Kenora Dist./Dist. de Kenora	Walleye[1] Doré[1]									
Pickerel Lake **Lac Pickerel** Quetico Park/Parc Quetico 4837/9119 Rainy River Dist./Dist. de Rainy River	Northern Pike[2] Brochet[2]									
	Lake Trout[2] Truite de lac[2]									
	Smallmouth Bass[2] Achigan à petite bouche[2]									
	Walleye[2] Doré[2]									
	Whitefish[1] Grand corégone[1]									
	Cisco[1] Cisco de lac[1]									

Water Body / Cours d'eau	Fish Species / Espèces de poisson	Fish size in centimetres (inches) / Longueur du poisson en centimètres (pouces): 15-20 (6-8)	20-25 (8-10)	25-30 (10-12)	30-35 (12-14)	35-45 (14-18)	45-55 (18-22)	55-65 (22-26)	65-75 (26-30)	> 75 (>30)
Pickle Lake **Lac Pickle** 5128/9015 Ponsford Twp./Canton de Ponsford Kenora Dist./Dist. de Kenora	Northern Pike[5] Brochet[5]									
	White Sucker[5] Meunier noir[5]									
	Walleye[5] Doré[5]									
Pickwick Lake **Lac Pickwick** 4900/9306 Rainy River Dist./Dist. de Rainy River	Walleye[1] Doré[1]									
	Northern Pike[1] Brochet[1]									
Pic River **Rivière Pic** below Black River confluence en bas de confluent de la rivière Black 4837/8617 Pic Twp./Canton de Pic Thunder Bay Dist./Dist. de Thunder Bay	Walleye[1] Doré[1]									
Pierce Lake **Lac Pierce** 5409/9256 Kenora Dist./Dist. de Kenora	Walleye[1] Doré[1]									
Pierre Lake **Lac Pierre** 4930/8045 McQuibban Twp./Canton de McQuibban Cochrane Dist./Dist. de Cochrane	Northern Pike[1] Brochet[1]									
	Walleye[1] Doré[1]									
Pigeon Lake **Lac Pigeon** 4743/8103 Knight Twp./Canton de Knight Timiskaming Dist./Dist. de Timiskaming	Walleye[1] Doré[1]									
Pilgrim Lake **Lac Pilgrim** 4711/8041 Dundee & Selkirk Twps. Cantons de Dundee et de Selkirk Sudbury Dist./Dist. de Sudbury	Lake Trout[1] Truite de lac[1]									
Pipe Lake **Lac Pipe** 4838/9215 Rainy River Dist./Dist. de Rainy River	Walleye[1] Doré[1]									
	Northern Pike[1] Brochet[1]									

Water Body / Cours d'eau	Fish Species / Espèces de poisson	Fish size in centimetres (inches) / Longueur du poisson en centimètres (pouces): 15-20 (6-8)	20-25 (8-10)	25-30 (10-12)	30-35 (12-14)	35-45 (14-18)	45-55 (18-22)	55-65 (22-26)	65-75 (26-30)	> 75 (>30)
Prairie Lake **Lac Prairie** 4902/8643 Thunder Bay Dist./Dist. de Thunder Bay	Lake Trout[2,8] Truite de lac[2,8]									
	Northern Pike[1] Brochet[1]									
Prairie Bee Lake **Lac Prairie Bee** 4755/8351 Peters & Druillettes Twps. Cantons de Peters et de Druillettes Sudbury Dist./Dist. de Sudbury	Walleye[1] Doré[1]									
Pratt Lake **Lac Pratt** 4857/8230 Seaton Twp./Canton de Seaton Cochrane Dist./Dist. de Cochrane	Walleye[1] Doré[1]									
	Northern Pike[1] Brochet[1]									
Pringle Lake **Lac Pringle** 5132/9328 Kenora Dist./Dist. de Kenora	Northern Pike[1] Brochet[1]									
Pullan Lake **Lac Pullan** 5349/9248 Kenora Dist./Dist. de Kenora	Walleye[1] Doré[1]									
Quetico Lake **Lac Quetico** 4834/9155 Rainy River Dist./Dist. de Rainy River	Walleye[1] Doré[1]									
	Lake Trout[1] Truite de lac[1]									
Raft Lake **Lac Raft** 4940/8258 McCowan Twp./Canton de McCowan Cochrane Dist./Dist. de Cochrane	Northern Pike[1] Brochet[1]									
Ragged Wood Lake **Lac Ragged Wood** 5031/9113 Kenora Dist./Dist. de Kenora	Walleye[1] Doré[1]									
	Northern Pike[1] Brochet[1]									
Rainy Lake **Lac à la Pluie** Bleak Bay/Baie Bleak 4838/9255 Rainy River Dist./Dist. de Rainy River	Walleye[1] Doré[1]									
	Northern Pike[2] Brochet[2]									

		15-20 (6-8)	20-25 (8-10)	25-30 (10-12)	30-35 (12-14)	35-45 (14-18)	45-55 (18-22)	55-65 (22-26)	65-75 (26-30)	> 75 (>30)
Pishidgi Lake **Lac Pishidgi** 5002/8905 Thunder Bay Dist./Dist. de Thunder Bay	Northern Pike[1] Brochet[1]									
	Walleye[1] Doré[1]									
Pistol Lake **Lac Pistol** 5000/9443 Kenora Dist./Dist. de Kenora	Whitefish[1] Grand corégone[1]									
	Northern Pike[1] Brochet[1]									
	Walleye[1] Doré[1]									
	Cisco[1] Cisco de lac[1]									
Pivabiska Lake **Lac Pivabiska** 4949/8343 Hanlan Twp./Canton d'Hanlan Cochrane Dist./Dist. de Cochrane	Northern Pike[1] Brochet[1]									
	Walleye[1] Doré[1]									
	Yellow Perch[1] Perchaude[1]									
Ponsford Lake **Lac Ponsford** 5130/9020 Kenora Dist./Dist. de Kenora	White Sucker[5] Meunier noir[5]									
	Northern Pike[5,8] Brochet[5,8]									
Poplar Lake **Lac Poplar** 4640/7937 Hammell Twp./Canton d'Hammell Nipissing Dist./Dist. de Nipissing	Northern Pike[1] Brochet[1]									
	Yellow Perch[1] Perchaude[1]									
Poppy Lake **Lac Poppy** 4917/8525 Thunder Bay Dist./Dist. de Thunder Bay	Walleye[1] Doré[1]									
	Northern Pike[1] Brochet[1]									
Porcupine Lake **Lac Porcupine** 4829/8111 Whitney Twp./Canton de Whitney Cochrane Dist./Dist. de Cochrane	Northern Pike[1] Brochet[1]									
	White Sucker[1] Meunier noir[1]									
Powell Lake **Lac Powell** 4902/8259 Oscar Twp./Canton d'Oscar Algoma Dist./Dist. d'Algoma	Northern Pike[1] Brochet[1]									

		15-20 (6-8)	20-25 (8-10)	25-30 (10-12)	30-35 (12-14)	35-45 (14-18)	45-55 (18-22)	55-65 (22-26)	65-75 (26-30)	> 75 (>30)
Rainy Lake **Lac à la Pluie** Brule Narrows/Détroits Brulé 4836/9255 Rainy River Dist./Dist. de Rainy River	Whitefish[2] Grand corégone[2]									
	Walleye[2,7] Doré[2,7]									
	White Sucker[2,7] Meunier noir[2,7]									
Rainy Lake **Lac à la Pluie** General/Général 4842/9310 Rainy River Dist./Dist. de Rainy River	Northern Pike[1] Brochet[1]									
	Walleye[1] Doré[1]									
Rainy Lake **Lac à la Pluie** Redgut Bay/Baie Redgut 4848/9257 Rainy River Dist./Dist. de Rainy River	Walleye[1] Doré[1]									
	Northern Pike[1] Brochet[1]									
Rainy Lake **Lac à la Pluie** South Arm/Bras Sud 4838/9315 Rainy River Dist./Dist. de Rainy River	Northern Pike[1] Brochet[1]									
	Walleye[1] Doré[1]									
Rainy Lake **Lac à la Pluie** Stanjikoming Bay/Baie Stanjikoming 4841/9323 Rainy River Dist./Dist. de Rainy River	Walleye[2] Doré[2]									
	Northern Pike[2] Brochet[2]									
Rainy River **Rivière à la Pluie** downstream of Fort Frances en aval de Fort Frances 4836/9328 Rainy River Dist./Dist. de Rainy River	White Sucker[2,7] Meunier noir[2,7]									
	Walleye[2,7,8] Doré[2,7,8]									
	Smallmouth Bass[2] Achigan à petite bouche[2]									
Rainy River **Rivière à la Pluie** Long Sault Rapids Rapides Long Sault 4838/9405 Rainy River Dist./Dist. de Rainy River	Walleye[2,7,8] Doré[2,7,8]									
	White Sucker[2,7] Meunier noir[2,7]									
	Northern Pike[2,8] Brochet[2,8]									
Rainy River **Rivière à la Pluie** Manitou Rapids/Rapides Manitou 4838/9355 Rainy River Dist./Dist. de Rainy River	Sturgeon[2,7] Esturgeon de lac[2,7]	75-90 (30-35)	90-100 (35-40)	100-115 (40-45)	115-150 (45-60)					

Water Body / Cours d'eau	Fish Species / Espèces de poisson	15-20 (6-8)	20-25 (8-10)	25-30 (10-12)	30-35 (12-14)	35-45 (14-18)	45-55 (18-22)	55-65 (22-26)	65-75 (26-30)	> 75 (>30)
		Fish size in centimetres (inches) / Longueur du poisson en centimètres (pouces)								
Rainy River / Rivière à la Pluie near Rainy River and Baudette près de Rainy River et de Baudette 4843/9436 Rainy River Dist./Dist. de Rainy River	Walleye[1] Doré[1]									
Ramsay Lake / Lac Ramsay north of Manitouwadge nord de Manitouwadge 4927/8547 Thunder Bay Dist./Dist. de Thunder Bay	Northern Pike[1] Brochet[1]									
Ramsey Lake / Lac Ramsey west of Biscotasi L. ouest du lac Biscotasi 4713/8215 Elizabeth Twp./Canton d'Elizabeth Sudbury Dist./Dist. de Sudbury	Northern Pike[1] Brochet[1]									
	Whitefish[1] Grand corégone[1]									
Ramsey Lake / Lac Ramsey Sudbury 4629/8057 McKim & Neelon Twps. Cantons de McKim et de Neelon Sudbury Dist./Dist. de Sudbury	Northern Pike[1] Brochet[1]									
	Walleye[1] Doré[1]									
	Yellow Perch[4] Perchaude[4]									
Ranger Lake / Lac Ranger 4654/8334 Reilly Twp./Canton de Reilly Algoma Dist./Dist. d'Algoma	Lake Trout[1] Truite de lac[1]									
Rapid Lake / Lac Rapid 5020/9125 Thunder Bay Dist./Dist. de Thunder Bay	Northern Pike[1] Brochet[1]									
Raven Lake / Lac Raven south of Espanola/sud d'Espanola 4611/8145 Mongowin Twp./Canton de Mongowin Sudbury Dist./Dist de Sudbury	Northern Pike[1] Brochet[1]									

Water Body / Cours d'eau	Fish Species / Espèces de poisson	15-20 (6-8)	20-25 (8-10)	25-30 (10-12)	30-35 (12-14)	35-45 (14-18)	45-55 (18-22)	55-65 (22-26)	65-75 (26-30)	> 75 (>30)
		Fish size in centimetres (inches) / Longueur du poisson en centimètres (pouces)								
Redpine Lake / Lac Redpine 4938/8432 Arnott Twp./Canton d'Arnott Algoma Dist./Dist. d'Algoma	Lake Trout[2] Truite de lac[2]									
Redstone River / Rivière Redstone mouth/embouchure 4827/8102 Cody Twp./Canton de Cody Cochrane Dist./Dist. de Cochrane	Walleye[1] Doré[1]									
Regal Lake / Lac Regal 4636/8305 Varley Twp./Canton de Varley Algoma Dist./Dist. d'Algoma	Lake Trout[1] Truite de lac[1]									
Regan Lake / Lac Regan 4714/8047 Ellis Twp./Canton d'Ellis Sudbury Dist./Dist. de Sudbury	Lake Trout[1] Truite de lac[1]									
Remi Lake / Lac Remi 4926/8210 Gurney Twp./Canton de Gurney Cochrane Dist./Dist. de Cochrane	Northern Pike[1] Brochet[1]									
	Walleye[1] Doré[1]									
Reta Lake / Lac Reta 4815/9029 Thunder Bay Dist./Dist. de Thunder Bay	Northern Pike[1] Brochet[1]									
Rice Lake / Lac Rice 4743/8208 Eric & Frater Twps. Cantons d'Eric et de Frater Sudbury Dist./Dist. de Sudbury	Whitefish[1] Grand corégone[1]									
Ritchie Lake / Lac Ritchie 4953/8331 Ritchie Twp./Canton de Ritchie Cochrane Dist./Dist. de Cochrane	Walleye[1] Doré[1]									
	Northern Pike[1] Brochet[1]									
Robin Lake / Lac Robin 5010/7951 Cochrane Dist./Dist. de Cochrane	Walleye[1] Doré[1]									
	Northern Pike[1] Brochet[1]									

		15-20 (6-8)	20-25 (8-10)	25-30 (10-12)	30-35 (12-14)	35-45 (14-18)	45-55 (18-22)	55-65 (22-26)	65-75 (26-30)	> 75 (>30)
Lac Raven southeast of Larder L. sud-est du lac Larder 4803/7933 McFadden Twp./Canton de McFadden Timiskaming Dist./Dist. de Timiskaming	Achigan à petite bouche[1]									
	Walleye[1] Doré[1]									
	Lake Trout[1] Truite de lac[1]									
Rawcourt Lake **Lac Rawcourt** 4905/8112 Clute Twp./Canton de Clute Cochrane Dist./Dist. de Cochrane	Northern Pike[1] Brochet[1]									
Reading Lake **Lac Reading** 4754/8118 Sothman Twp./Canton de Sothman Sudbury Dist./Dist. de Sudbury	Northern Pike[1] Brochet[1]									
Reaume Lake **Lac Reaume** 4854/8108 Reaume Twp./Canton de Reaume Cochrane Dist./Dist. de Cochrane	Northern Pike[1] Brochet[1]									
Red Lake **Lac Red** 5103/9349 Dome Twp./Canton de Dome Kenora Dist./Dist. de Kenora	Walleye[1] Doré[1]									
Red Cedar Lake **Lac Red Cedar** 4645/7954 McCallum Twp./Canton de McCallum Nipissing Dist./Dist. de Nipissing	Cisco[1] Cisco de lac[1]									
	Northern Pike[1] Brochet[1]									
	Walleye[1] Doré[1]									
	Ling[1] Lotte[1]									
Red Rock Lake **Lac Red Rock** 4619/8317 Gladstone Twp./Canton de Gladstone Algoma Dist./Dist. d'Algoma	Northern Pike[1] Brochet[1]									
	Walleye[2,8] Doré[2,8]									
	White Sucker[2,8] Meunier noir[2,8]									

		15-20 (6-8)	20-25 (8-10)	25-30 (10-12)	30-35 (12-14)	35-45 (14-18)	45-55 (18-22)	55-65 (22-26)	65-75 (26-30)	> 75 (>30)
Lac Robinson 4811/9139 Rainy River Dist./Dist. de Rainy River	Truite de lac[1]									
	Whitefish[1] Grand corégone[1]									
	Smallmouth Bass[1] Achigan à petite bouche[1]									
	Walleye[1] Doré[1]									
	Northern Pike[1] Brochet[1]									
Rock Lake **Lac Rock** 4626/8346 Aberdeen & Plummer Twps. Cantons d'Aberdeen et de Plummer Algoma Dist./Dist. d'Algoma	Walleye[1] Doré[1]									
	Northern Pike[1] Brochet[1]									
Rock Island Lake **Lac Rock Island** 4635/7931 Notman Twp./Canton de Notman Nipissing Dist./Dist. de Nipissing	Whitefish[1] Grand corégone[1]									
Roughrock Lake **Lac Roughrock** 5006/9446 Kenora Dist./Dist. de Kenora	Northern Pike[1] Brochet[1]									
	White Sucker[1] Meunier noir[1]									
	Walleye[1] Doré[1]									
	Cisco[1] Cisco de lac[1]									
	Yellow Perch[1] Perchaude[1]									
	Smallmouth Bass[1] Achigan à petite bouche[1]									
Round Lake **Lac Round** 4801/8002 Otto & Marquis Twps. Cantons d'Otto et de Marquis Timiskaming Dist./Dist. de Timiskaming	Ling[2] Lotte[2]									
	Walleye[1] Doré[1]									
	Northern Pike[1] Brochet[1]									

Water Body / Cours d'eau	Fish Species / Espèces de poisson	15-20 (6-8)	20-25 (8-10)	25-30 (10-12)	30-35 (12-14)	35-45 (14-18)	45-55 (18-22)	55-65 (22-26)	65-75 (26-30)	> 75 (>30)
		Fish size in centimetres (inches) Longueur du poisson en centimètres (pouces)								
Rous Lake Lac Rous 4841/8601 Lecours Twp./Canton de Lecours Thunder Bay Dist./Dist. de Thunder Bay	Northern Pike[1] Brochet[1]									
	Walleye[1] Doré[1]									
Routine Lake Lac Routine 5025/9457 Kenora Dist./Dist. de Kenora	Walleye[1] Doré[1]									
	Smallmouth Bass[1] Achigan à petite bouche[1]									
	Northern Pike[1] Brochet[1]									
	Cisco[1] Cisco de lac[1]									
Rufus Lake Lac Rufus 4909/8305 Opasatika Twp./Canton d'Opasatika Algoma Dist./Dist. d'Algoma	Northern Pike[1] Brochet[1]									
	Walleye[1] Doré[1]									
Rush Lake Lac Rush 4747/8211 Genoa & Marion Twps. Cantons de Genoa et de Marion Sudbury Dist./Dist. de Sudbury	Whitefish[1] Grand corégone[1]									
	Northern Pike[1] Brochet[1]									
Rushbrook Lake Lac Rushbrook 4644/8154 Ouelette Twp./Canton d'Ouelette Sudbury Dist./Dist. de Sudbury	Lake Trout[1] Truite de lac[1]									
Lac aux Sables 4647/8220 Monestime, Foucault, Lefebvre & Fontaine Twps./Cantons de Monestime, de Foucault, de Lefebvre et de Fontaine Algoma Dist./Dist. d'Algoma	Lake Trout[4] Truite de lac[4]									
Saddle Lake Lac Saddle 4657/8347 Lamming Twp./Canton de Lamming Algoma Dist./Dist. d'Algoma	Brook Trout[2 8] Truite mouchetée[2 8]									

Water Body / Cours d'eau	Fish Species / Espèces de poisson	15-20 (6-8)	20-25 (8-10)	25-30 (10-12)	30-35 (12-14)	35-45 (14-18)	45-55 (18-22)	55-65 (22-26)	65-75 (26-30)	> 75 (>30)
		Fish size in centimetres (inches) Longueur du poisson en centimètres (pouces)								
Sand Lake Lac Sand near Minaki/près de Minaki 5005/9439 Kenora Dist./Dist. de Kenora	Walleye[1] Doré[1]									
	Northern Pike[1] Brochet[1]									
	Whitefish[1] Grand corégone[1]									
	White Sucker[1] Meunier noir[1]									
	Yellow Perch[1] Perchaude[1]									
	Ling[1] Lotte[1]									
	Sauger[1] Doré noir[1]									
	Smallmouth Bass[1] Achigan à petite bouche[1]									
Sand Lake Lac Sand northwest of Smooth Rock Falls nord-ouest des chutes Smooth Rock 4921/8142 Alexandra Twp./Canton d'Alexandra Cochrane Dist./Dist. de Cochrane	Northern Pike[1] Brochet[1]									
	Walleye[1] Doré[1]									
Sand Lake Lac Sand Hwy. 144/Autoroute 144 4716/8145 Paudash Twp./Canton de Paudash Sudbury Dist./Dist. de Sudbury	Northern Pike[1] Brochet[1]									
Sand Lake Lac Sand north of Agawa/nord d'Agawa 4745/8431 Stoney & Restoule Twps. Cantons de Stoney et de Restoule Algoma Dist./Dist. d'Algoma	Brook Trout[1] Truite mouchetée[1]									
Sand Point Lake Lac Sand Point 4823/9228 Rainy River Dist./Dist. de Rainy River	Walleye[1] Doré[1]									
	Northern Pike[1] Brochet[1]									

		15-20 (6-8)	20-25 (8-10)	25-30 (10-12)	30-35 (12-14)	35-45 (14-18)	45-55 (18-22)	55-65 (22-26)	65-75 (26-30)	> 75 (>30)
Saganash Lake **Lac Saganash** 4904/8235 Fenton Twp./Canton de Fenton Cochrane Dist./Dist. de Cochrane	Walleye[1] Doré[1]									
St. Amand Lake **Lac St. Amand** 4942/8246 Burritt & Neely Twps. Cantons de Burritt et de Neely Cochrane Dist./Dist. de Cochrane	Walleye[1] Doré[1]									
St. Anthony Lake **Lac St. Anthony** 4758/7943 Skead Twp./Canton de Skead Timiskaming Dist./Dist. de Timiskaming	Lake Trout[1] Truite de lac[1]									
	Whitefish[1] Grand corégone[1]									
St. Joseph Lake **Lac St. Joseph** 4948/8402 Stoddart Twp./Canton de Stoddart Cochrane Dist./Dist. de Cochrane	Whitefish[1] Grand corégone[1]									
	Northern Pike[1] Brochet[1]									
Lake St. Joseph **Lac St. Joseph** Soules Bay/Baie Soules 5103/9026 Thunder Bay Dist./Dist. de Thunder Bay	Walleye[5] Doré[5]									
	White Sucker[5] Meunier noir[5]									
	Northern Pike[5] Brochet[5]									
Lake St. Joseph **Lac St. Joseph** 5105/9035 Kenora Dist./Dist. de Kenora	Walleye[2,8] Doré[2,8]									
	Northern Pike[2,8] Brochet[2,8]									
Lac Ste Thérèse 4947/8339 Casgrain Twp./Canton de Casgrain Cochrane Dist./Dist. de Cochrane	Walleye[1] Doré[1]									
	Northern Pike[1] Brochet[1]									

		15-20 (6-8)	20-25 (8-10)	25-30 (10-12)	30-35 (12-14)	35-45 (14-18)	45-55 (18-22)	55-65 (22-26)	65-75 (26-30)	> 75 (>30)
Sandbar Lake **Lac Sandbar** 4928/9135 Gour Twp./Canton de Gour Kenora Dist./Dist. de Kenora	Walleye[4] Doré[4]									
	Northern Pike[4] Brochet[4]									
Sandybeach Lake **Lac Sandybeach** 4949/9221 MacFie & McAree Twps. Cantons de MacFie et de McAree Kenora Dist./Dist. de Kenora	Northern Pike[1] Brochet[1]									
	Whitefish[1] Grand corégone[1]									
	Lake Trout[1] Truite de lac[1]									
Santoy Lake **Lac Santoy** 4852/8653 Tuuri Twp./Canton de Tuuri Thunder Bay Dist./Dist. de Thunder Bay	Northern Pike[2] Brochet[2]									
	Whitefish[1] Grand corégone[1]									
Sapawe Lake **Lac Sapawe** 4846/9121 McCaul & Hutchinson Twps. Cantons de McCaul et d'Hutchinson Rainy River Dist./Dist. de Rainy River	Walleye[1] Doré[1]									
	Northern Pike[1] Brochet[1]									
	Cisco[1] Cisco de lac[1]									
Sasaginaga Lake **Lac Sasaginaga** 4724/7942 Coleman Twp./Canton de Coleman Timiskaming Dist./Dist. de Timiskaming	Northern Pike[2] Brochet[2]									
	Lake Trout[2] Truite de lac[2]									
	Cisco[2] Cisco de lac[2]									
Savoy Lake **Lac Savoy** 4916/9100 Chartrand Twp./Canton de Chartrand Kenora Dist./Dist. de Kenora	Northern Pike[1] Brochet[1]									
	Walleye[1] Doré[1]									
	White Sucker[1] Meunier noir[1]									
Saymo Lake **Lac Saymo** 4659/8331 McIlveen Twp./Canton de McIlveen Algoma Dist./Dist. d'Algoma	Lake Trout[1] Truite de lac[1]									

Water Body / Cours d'eau	Fish Species / Espèces de poisson	Fish size in centimetres (inches) / Longueur du poisson en centimètres (pouces): 15-20 (6-8)	20-25 (8-10)	25-30 (10-12)	30-35 (12-14)	35-45 (14-18)	45-55 (18-22)	55-65 (22-26)	65-75 (26-30)	> 75 (>30)
Scarfe Lake / Lac Scarfe 4616/8302 Scarfe Twp./Canton de Scarfe Algoma Dist./Dist. d'Algoma	Northern Pike[1] / Brochet[1]									
Schewabik Lake / Lac Schewabik 4813/8310 Copperfield Twp./Canton de Copperfield Sudbury Dist./Dist. de Sudbury	Northern Pike[1] / Brochet[1]									
	Walleye[1] / Doré[1]									
Schryburt Lake / Lac Schryburt 5235/8935 Kenora Dist./Dist. de Kenora	Walleye[1] / Doré[1]									
Scott Lake / Lac Scott 4808/8115 Bartlett Twp./Canton de Bartlett Timiskiming Dist./Dist. de Timiskiming	Northern Pike[1] / Brochet[1]									
Seagram Lake / Lac Seagram 4706/8032 Seagram Twp./Canton de Seagram Sudbury Dist./Dist. de Sudbury	Lake Trout[1] / Truite de lac[1]									
	Brook Trout[1] / Truite mouchetée[1]									
Seeber Lake / Lac Seeber 5351/9301 Kenora Dist./Dist. de Kenora	Walleye[1] / Doré[1]									
Separation Lake / Lac Separation 5014/9424 Kenora Dist./Dist. de Kenora	Redhorse Sucker[1] / Suceur rouge[1]									
	Northern Pike[1] / Brochet[1]									
	Mooneye[1] / Laquaiche argentée[1]									
	Walleye[1] / Doré[1]									
	Whitefish[1] / Grand corégone[1]									
	Cisco[1] / Cisco de lac[1]									
	Sauger[1] / Doré noir[1]									

Water Body / Cours d'eau	Fish Species / Espèces de poisson	Fish size in centimetres (inches) / Longueur du poisson en centimètres (pouces): 15-20 (6-8)	20-25 (8-10)	25-30 (10-12)	30-35 (12-14)	35-45 (14-18)	45-55 (18-22)	55-65 (22-26)	65-75 (26-30)	> 75 (>30)
Shackleton Lake / Lac Shackleton 4918/8156 Shackleton Twp./Canton de Shackleton Cochrane Dist./Dist. de Cochrane	Walleye[1] / Doré[1]									
	Northern Pike[1] / Brochet[1]									
Shaco Lake / Lac Shaco 4815/9032 Thunder Bay Dist./Dist. de Thunder Bay	Northern Pike[1] / Brochet[1]									
Shakwa Lake / Lac Shakwa 4646/8159 Oshell Twp./Canton d'Oshell Algoma Dist./Dist. d'Algoma	Lake Trout[1] / Truite de lac[1]									
Shannon Lake / Lac Shannon 4948/8324 Shannon Twp./Canton de Shannon Cochrane Dist./Dist. de Cochrane	Walleye[1] / Doré[1]									
	Northern Pike[1] / Brochet[1]									
Sherman Lake / Lac Sherman 5430/9125 Kenora Dist./Dist. de Kenora	Northern Pike[1] / Brochet[1]									
Shillabeer Lake / Lac Shillabeer 4906/8844 Thunder Bay Dist./Dist. de Thunder Bay	Northern Pike[1] / Brochet[1]									
Shining Tree Lake / Lac Shining Tree 4733/8104 Leonard Twp./Canton de Leonard Timiskaming Dist./Dist. de Timiskaming	Walleye[1] / Doré[1]									
Shirley Lake / Lac Shirley 4927/8027 Tweed Twp./Canton de Tweed Cochrane Dist./Dist. de Cochrane	Northern Pike[6] / Brochet[6]									
Silcox Lake / Lac Silcox 5145/9323 Kenora Dist./Dist. de Kenora	Walleye[1] / Doré[1]									
	Northern Pike[1] / Brochet[1]									

		15-20 (6-8)	20-25 (8-10)	25-30 (10-12)	30-35 (12-14)	35-45 (14-18)	45-55 (18-22)	55-65 (22-26)	65-75 (26-30)	> 75 (>30)
	White Sucker[1] / Meunier noir[1]									
	Ling[1] / Lotte[1]									
	Yellow Perch[1] / Perchaude[1]									
Separation Lake / Lac Separation 4804/8035 Alma Twp./Canton d'Alma Timiskaming Dist./Dist. de Timiskaming	Northern Pike[1] / Brochet[1]									
	Walleye[1] / Doré[1]									
Sesekinika Lake / Lac Sesekinika 4811/8014 Maisonville Twp./Canton de Maisonville Timiskaming Dist./Dist. de Timiskaming	Walleye[2] / Doré[2]									
	Northern Pike[2] / Brochet[2]									
Setting Net Lake / Lac Setting Net 5247/9336 Kenora Dist./Dist. de Kenora	Walleye[1] / Doré[1]									
Lac Seul 5020/9230 Kenora Dist./Dist. de Kenora	Northern Pike[1] / Brochet[1]									
	Walleye[1] / Doré[1]									
Lac Seul Vaughan Bay/Baie Vaughan 5015/9218 Kenora Dist./Dist. de Kenora	Walleye[1] / Doré[1]									
	Northern Pike[1] / Brochet[1]									
Severn River / Rivière Severn Fort Severn 5559/8738 Kenora Dist./Dist. de Kenora	Northern Pike[1] / Brochet[1]									
	Whitefish[1] / Grand corégone[1]									
Shabu Lake / Lac Shabu 5120/9258 Kenora Dist./Dist. de Kenora	Walleye[1] / Doré[1]									
	Northern Pike[1] / Brochet[1]									
Shack Lake / Lac Shack 4857/8231 Seaton Twp./Canton de Seaton Cochrane Dist./Dist. de Cochrane	Northern Pike[1] / Brochet[1]									
	Walleye[1] / Doré[1]									

		15-20 (6-8)	20-25 (8-10)	25-30 (10-12)	30-35 (12-14)	35-45 (14-18)	45-55 (18-22)	55-65 (22-26)	65-75 (26-30)	> 75 (>30)
Sill Lake / Lac Sill 4646/8415 Van Koughnet Twp. Canton de Van Koughnet Algoma Dist./Dist. de d'Algoma	Brook Trout / Truite mouchetée[1]									
Silver Fox Lake / Lac Silver Fox 5036/9448 Kenora Dist./Dist. de Kenora	Walleye[2, 8] / Doré[2, 8]									
	White Sucker[1] / Meunier noir[1]									
	Cisco[1] / Cisco de lac[1]									
	Northern Pike[2, 8] / Brochet[2, 8]									
Sims Lake / Lac Sims 5241/8915 Kenora Dist./Dist. de Kenora	Northern Pike[1] / Brochet[1]									
Sinaminda Lake / Lac Sinaminda 4656/8159 Del Villano Twp./Canton de Del Villano Algoma Dist./Dist. d'Algoma	Northern Pike[1] / Brochet[1]									
Sinclair Lake / Lac Sinclair 4751/8121 Sothman & Nursey Twps. Cantons de Sothman et de Nursey Sudbury Dist./Dist. de Sudbury	Walleye[1] / Doré[1]									
	Northern Pike[1] / Brochet[1]									
Sisseney Lake / Lac Sisseney 4752/8040 Yarrow Twp./Canton d'Yarrow Timiskaming Dist./Dist. de Timiskaming	Walleye[1] / Doré[1]									
	Northern Pike[1] / Brochet[1]									
Skeleton Lake / Lac Skeleton 4752/7939 Mulligan Twp./Canton de Mulligan Timiskaming Dist./Dist. de Timiskaming	Walleye[2] / Doré[2]									
	Northern Pike[2] / Brochet[2]									
Skinner Lake / Lac Skinner 5241/9018 Kenora Dist./Dist. de Kenora	Northern Pike[1] / Brochet[1]									
	Walleye[1] / Doré[1]									

Fish size in centimetres (inches)
Longueur du poisson en centimètres (pouces)

Water Body / Cours d'eau	Fish Species / Espèces de poisson	15-20 (6-8)	20-25 (8-10)	25-30 (10-12)	30-35 (12-14)	35-45 (14-18)	45-55 (18-22)	55-65 (22-26)	65-75 (26-30)	> 75 (>30)
Skog Lake **Lac Skog** 4721/8108 Browning Twp./Canton de Browning Sudbury Dist./Dist. de Sudbury	Northern Pike[1] Brochet[1]									
Sleep Lake **Lac Sleep** 5146/9215 Kenora Dist./Dist. de Kenora	Walleye[1] Doré[1]									
Slipper Lake **Lac Slipper** 4622/8241 Gunterman Twp./Canton de Gunterman Algoma Dist./Dist. d'Algoma	Lake Trout[2] Truite de lac[2]									
Smiley Lake **Lac Smiley** 4858/8917 Thunder Bay Dist./Dist. de Thunder Bay	Northern Pike[1] Brochet[1]									
Snook Lake **Lac Snook** 5012/9441 Kenora Dist./Dist. de Kenora	Northern Pike[2,8] Brochet[2,8]									
	Lake Trout[2,8] Truite de lac[2,8]									
	Cisco[1] Cisco de lac[1]									
	White Sucker[1] Meunier noir[1]									
Snowdrift Lake **Lac Snowdrift** 5132/8858 Kenora Dist./Dist. de Kenora	Walleye[1] Doré[1]									
	Northern Pike[1] Brochet[1]									
Snowflake Lake **Lac Snowflake** 5132/8901 Kenora Dist./Dist. de Kenora	Walleye[1] Doré[1]									
Snowshoe Lake **Lac Snowshoe** 5034/9507 Kenora Dist./Dist. de Kenora	Walleye[1] Doré[1]									
	Northern Pike[1] Brochet[1]									
	Ling[1] Lotte[1]									

Fish size in centimetres (inches)
Longueur du poisson en centimètres (pouces)

Water Body / Cours d'eau	Fish Species / Espèces de poisson	15-20 (6-8)	20-25 (8-10)	25-30 (10-12)	30-35 (12-14)	35-45 (14-18)	45-55 (18-22)	55-65 (22-26)	65-75 (26-30)	> 75 (>30)
Splitrock Lake **Lac Splitrock** 4810/8127 Musgrove Twp./Canton de Musgrove Timiskaming Dist./Dist. de Timiskaming	Northern Pike[1] Brochet[1]									
Sproule Lake **Lac Sproule** 4926/8005 Newman Twp./Canton de Newman Cochrane Dist./Dist. de Cochrane	Northern Pike[1] Brochet[1]									
Squeers Lake **Lac Squeers** 4831/9033 Thunder Bay Dist./Dist. de Thunder Bay	Lake Trout[2,8] Truite de lac[2,8]									
Starnes Lake **Lac Starnes** 4905/8915 Thunder Bay Dist./Dist. de Thunder Bay	Northern Pike[1] Brochet[1]									
	White Sucker[1] Meunier noir[1]									
Starvation Lake **Lac Starvation** 4924/8028 Bragg Twp./Canton de Bragg Cochrane Dist./Dist. de Cochrane	Northern Pike[1] Brochet[1]									
Steel Lake **Lac Steel** 4915/8649 Thunder Bay Dist./Dist. de Thunder Bay	Walleye[1] Doré[1]									
	Northern Pike[1] Brochet[1]									
Stinkfish Lake **Lac Stinkfish** 4638/8308 Varley Twp./Canton de Varley Algoma Dist./Dist. d'Algoma	Brook Trout[1] Truite mouchetée[1]									
Stirland Lake **Lac Stirland** 5220/9102 Kenora Dist./Dist. de Kenora	Walleye[1] Doré[1]									
Stoddart Lake **Lac Stoddart** 4948/8358 Stoddart Twp./Canton de Stoddart Cochrane Dist./Dist. de Cochrane	Walleye[1] Doré[1]									
	Northern Pike[1] Brochet[1]									

		15-20 (6-8)	20-25 (8-10)	25-30 (10-12)	30-35 (12-14)	35-45 (14-18)	45-55 (18-22)	55-65 (22-26)	65-75 (26-30)	> 75 (30)
	White Sucker[1] / Meunier noir[1]									
	Cisco[1] / Cisco de lac[1]									
	Whitefish[1] / Grand corégone[1]									
Solace Lake / Lac Solace 4711/8042 Selkirk Twp./Canton de Selkirk Sudbury Dist./Dist. de Sudbury	Lake Trout[1] / Truite de lac[1]									
Sothman Lake / Lac Sothman 4754/8116 Sothman Twp./Canton de Sothman Sudbury Dist./Dist. de Sudbury	Northern Pike[1] / Brochet[1]									
	Walleye[1] / Doré[1]									
South Anvil Lake / Lac South Anvil 4703/8332 McIlveen Twp./Canton de McIlveen Algoma Dist./Dist. de Algoma	Lake Trout[1] / Truite de lac[1]									
South Floodwood Lake/Lac South Floodwood 4922/8019 Bragg Twp./Canton de Bragg Cochrane Dist./Dist. de Cochrane	Walleye[1] / Doré[1]									
	Northern Pike[1] / Brochet[1]									
South Scot Lake / Lac South Scot 4956/9503 Noyon Twp./Canton de Noyon Kenora Dist./Dist. de Kenora	Walleye[2,8] / Doré[2,8]									
	Northern Pike[2,8] / Brochet[2,8]									
	White Sucker[1] / Meunier noir[1]									
Spangle Lake / Lac Spangle 4837/8553 Bomby Twp./Canton de Bomby Thunder Bay Dist./Dist. de Thunder Bay	Walleye[6] / Doré[6]									
	Northern Pike[6] / Brochet[6]									
Spanish River / Rivière Spanish downstream of Espanola / en aval d'Espanola 4615/8146 Merritt Twp./Canton de Merritt Sudbury Dist./Dist. de Sudbury	Walleye[2] / Doré[2]									
	White Sucker[2] / Meunier noir[2]									

		15-20 (6-8)	20-25 (8-10)	25-30 (10-12)	30-35 (12-14)	35-45 (14-18)	45-55 (18-22)	55-65 (22-26)	65-75 (26-30)	> 75 (30)
Stouffer Lake / Lac Stouffer 4703/8042 Turner Twp./Canton de Turner Sudbury Dist./Dist. de Sudbury	Northern Pike[1] / Brochet[1]									
Stranger Lake / Lac Stranger 5015/9131 Kenora Dist./Dist. de Kenora	Northern Pike[1] / Brochet[1]									
Stratton Lake / Lac Stratton 4612/8140 Foster Twp./Canton de Foster Sudbury Dist./Dist. de Sudbury	Northern Pike[1] / Brochet[1]									
Stull Lake / Lac Stull 5424/9234 Kenora Dist./Dist. de Kenora	Walleye[1] / Doré[1]									
Sturgeon Lake / Lac Sturgeon 5000/9045 Kenora Dist./Dist. de Kenora	Walleye[1] / Doré[1]									
	White Sucker[1] / Meunier noir[1]									
Sturgeon Lake / Lac Sturgeon Belle River Bay/Baie Belle River 4954/9057 Kenora Dist./Dist. de Kenora	Northern Pike[6] / Brochet[6]									
	White Sucker[6] / Meunier noir[6]									
	Walleye[6] / Doré[6]									
Sturgeon Lake / Lac Sturgeon Cobb Bay/Baie Cobb 4957/9100 Kenora Dist./Dist. de Kenora	Walleye[1] / Doré[1]									
	Northern Pike[1] / Brochet[1]									
	White Sucker[1] / Meunier noir[1]									
Sturgeon Lake / Lac Sturgeon Mountain Is. area / Région de l'Ile Mountain 4953/9105 Kenora Dist./Dist. de Kenora	Lake Trout[1] / Truite de lac[1]									

Fish size in centimetres (inches)
Longueur du poisson en centimètres (pouces)

Water Body / Cours d'eau	Fish Species / Espèces de poisson	15-20 (6-8)	20-25 (8-10)	25-30 (10-12)	30-35 (12-14)	35-45 (14-18)	45-55 (18-22)	55-65 (22-26)	65-75 (26-30)	> 75 (>30)
Sucker Lake **Lac Sucker** 4643/7925 La Salle Twp./Canton de La Salle Nipissing Dist./Dist. de Nipissing	Northern Pike[1] Brochet[1]									
Sumach Lake **Lac Sumach** 5035/9358 Kenora Dist./Dist. de Kenora	Whitefish[1] Grand corégone[1]									
	Walleye[1] Doré[1]									
Sup Lake **Lac Sup** 5017/9333 Kenora Dist./Dist. de Kenora	Whitefish[1] Grand corégone[1]									
	Walleye[1] Doré[1]									
Susanne Lake **Lac Susanne** 4736/8152 Neville Twp./Canton de Neville Sudbury Dist./Dist. de Sudbury	Brook Trout[1] Truite mouchetée[1]									
Sutton Lake **Lac Sutton** 5415/8444 Kenora Dist./Dist. de Kenora	Lake Trout[1] Truite de lac[1]									
Sutton River **Rivière Sutton** north of Hawley L./nord de lac Hawley 5445/8440 Kenora Dist./Dist. de Kenora	Brook Trout[1] Truite mouchetée[1]									
Swan Lake **Lac Swan** 5417/9112 Kenora Dist./Dist. de Kenora	Walleye[1] Doré[1]									
Tablerock Lake **Lac Tablerock** 4952/9223 McAree Twp./Canton de McAree Kenora Dist./Dist. de Kenora	Northern Pike[1] Brochet[1]									
Takwata Lake **Lac Takwata** 4951/8123 Mewhinney Twp./Canton de Mewhinney Cochrane Dist./Dist. de Cochrane	Walleye[1] Doré[1]									
	Northern Pike[1] Brochet[1]									

Fish size in centimetres (inches)
Longueur du poisson en centimètres (pouces)

Water Body / Cours d'eau	Fish Species / Espèces de poisson	15-20 (6-8)	20-25 (8-10)	25-30 (10-12)	30-35 (12-14)	35-45 (14-18)	45-55 (18-22)	55-65 (22-26)	65-75 (26-30)	> 75 (>30)
Tetu Lake **Lac Tetu** 5011/9502 Kenora Dist./Dist. de Kenora	Walleye[1] Doré[1]									
	Northern Pike[1] Brochet[1]									
	Sauger[1] Doré noir[1]									
	Cisco[1] Cisco de lac[1]									
	White Sucker[1] Meunier noir[1]									
	Sturgeon[1] Esturgeon de lac[1]									
	Whitefish[1] Grand corégone[1]									
Theatre Lake **Lac Theatre** 5030/9140 Kenora Dist./Dist. de Kenora	Northern Pike[1] Brochet[1]									
Theriault Lake **Lac Theriault** 4640/8018 Janes Twp./Canton de Janes Sudbury Dist./Dist. de Sudbury	Yellow Perch[1] Perchaude[1]									
Thistle Lake **Lac Thistle** 4640/8001 Thistle Twp./Canton de Thistle Nipissing Dist./Dist. de Nipissing	Walleye[1] Doré[1]									
	Cisco[1] Cisco de lac[1]									
	Northern Pike[1] Brochet[1]									
Thorning Lake **Lac Thorning** 4926/8055 Inglis & Thorning Twps. Cantons d'Inglis et de Thorning Cochrane Dist./Dist. de Cochrane	Walleye[1] Doré[1]									
	Northern Pike[1] Brochet[1]									
(Middle) **Three Duck Lake** **Lac Three Duck** **(tronçon du milieu)** 4732/8154 Chester Twp./Canton de Chester Sudbury Dist./Dist. de Sudbury	Northern Pike[1] Brochet[1]									

		15-20 (6-8)	20-25 (8-10)	25-30 (10-12)	30-35 (12-14)	35-45 (14-18)	45-55 (18-22)	55-65 (22-26)	65-75 (26-30)	> 75 (> 30)
Lake Talon **Lac Talon** Mattawa River/Rivière Mattawa 4618/7905 Nipissing Dist./Dist. de Nipissing	Lake Trout[2] Truite de lac[2]									
	Ling[2] Lotte[2]									
	Cisco[2] Cisco de lac[2]									
	Smallmouth Bass[2] Achigan à petite bouche[2]									
	Whitefish[2] Grand corégone[2]									
	Walleye[2] Doré[2]									
Tatachikapika Lake **Lac Tatachikapika** 4752/8142 Hazen Twp./Canton d'Hazen Sudbury Dist./Dist. de Sudbury	Walleye[1] Doré[1]									
	Northern Pike[1] Brochet[1]									
Teabeau Lake **Lac Teabeau** 5125/8644 Kenora & Thunder Bay Dists. Dists. de Kenora et Thunder Bay	Walleye[1] Doré[1]									
Lake Temagami **Lac Temagami** 4700/8005 Nipissing Dist./Dist. de Nipissing	Whitefish[2] Grand corégone[2]									
	Walleye[2] Doré[2]									
	Cisco[2] Cisco de lac[2]									
	Lake Trout[2] Truite de lac[2]									
	Ling[2] Lotte[2]									
	Northern Pike[2] Brochet[2]									
	Smallmouth Bass[2] Achigan à petite bouche[2]									

		15-20 (6-8)	20-25 (8-10)	25-30 (10-12)	30-35 (12-14)	35-45 (14-18)	45-55 (18-22)	55-65 (22-26)	65-75 (26-30)	> 75 (> 30)
Threecorner Lake **Lac Threecorner** 4725/8145 Vrooman Twp./Canton de Vrooman Sudbury Dist./Dist. de Sudbury	Northern Pike[1] Brochet[1]									
Threenarrows Lake **Lac Threenarrows** 4605/8127 Roosevelt & Stalin Twps. Cantons de Roosevelt et de Stalin Sudbury Dist./Dist. de Sudbury	Lake Trout[1] Truite de lac[1]									
Thunder Lake **Lac Thunder** 4947/9240 Zealand Twp./Canton de Zealand Kenora Dist./Dist. de Kenora	Northern Pike[1] Brochet[1]									
	Walleye[1] Doré[1]									
	Lake Trout[2] Truite de lac[2]									
Timber Lake **Lac Timber** 4630/7903 Butler Twp./Canton de Butler Nipissing Dist./Dist. de Nipissing	Lake Trout[1] Truite de lac[1]									
	Round Whitefish[1] Ménomini rond[1]									
Lake Timiskaming **Lac Témiscamingue** 4652/7915 Timiskaming Dist./Dist. de Timiskaming	Northern Pike[1] Brochet[1]									
	Walleye[1] Doré[1]									
	Cisco[1] Cisco de lac[1]									
	Sauger[1] Doré noir[1]									
	Mooneye[1] Laquaiche argentée[1]									
	Ling[4] Lotte[4]									
Tocheri Lake **Lac Tocheri** 4903/8509 Chollette & Mathews Twps. Cantons de Chollete et de Mathews Algoma Dist./Dist. d'Algoma	Walleye[1] Doré[1]									
Tom Lake **Lac Tom** 4854/8050 St. John Twp./Canton de St. John Cochrane Dist./Dist. de Cochrane	Northern Pike[1] Brochet[1]									

Water Body / Cours d'eau	Fish Species / Espèces de poisson	Fish size in centimetres (inches) / Longueur du poisson en centimètres (pouces): 15-20 (6-8)	20-25 (8-10)	25-30 (10-12)	30-35 (12-14)	35-45 (14-18)	45-55 (18-22)	55-65 (22-26)	65-75 (26-30)	> 75 (> 30)
Tom Chief Lake **Lac Tom Chief** 4953/9222 McAree Twp./Canton de McAree Kenora Dist./Dist. de Kenora	Northern Pike[1] Brochet[1]									
Tomiko Lake **Lac Tomiko** 4632/7949 Grant Twp./Canton de Grant Nipissing Dist./Dist. de Nipissing	Walleye[1] Doré[1]									
	Smallmouth Bass[1] Achigan à petite bouche[1]									
	White Sucker[1] Meunier noir[1]									
Tony Lake **Lac Tony** 4737/8303 de Gaulle Twp./Canton de Gaulle Sudbury Dist./Dist. de Sudbury	Northern Pike[1] Brochet[1]									
	White Sucker[1] Meunier noir[1]									
Toole Lake **Lac Toole** 5022/9332 Kenora Dist./Dist. de Kenora	Whitefish[1] Grand corégone[1]									
	Walleye[1] Doré[1]									
	White Sucker[1] Meunier noir[1]									
Toothpick Lake **Lac Toothpick** 5007/9408 Kenora Dist./Dist. de Kenora	Cisco[1] Cisco de lac[1]									
	Northern Pike[1] Brochet[1]									
	Walleye[1] Doré[1]									
	White Sucker[1] Meunier noir[1]									
	Ling[1] Lotte[1]									
	Smallmouth Bass[1] Achigan à petite bouche[1]									
Torrance Lake **Lac Torrance** 4943/8205 Hopkins & Torrance Twps. Cantons d'Hopkins et de Torrance Cochrane Dist./Dist. de Cochrane	Walleye[1] Doré[1]									
	Northern Pike[1] Brochet[1]									

Water Body / Cours d'eau	Fish Species / Espèces de poisson	Fish size in centimetres (inches) / Longueur du poisson en centimètres (pouces): 15-20 (6-8)	20-25 (8-10)	25-30 (10-12)	30-35 (12-14)	35-45 (14-18)	45-55 (18-22)	55-65 (22-26)	65-75 (26-30)	> 75 (> 30)
Trout Lake **Lac Trout** 4613/8035 Hoskin & Cherriman Twps. Cantons d'Hoskin et de Cherriman Sudbury Dist./Dist. de Sudbury	Lake Trout[4] Truite de lac[4]									
	Smallmouth Bass[1] Achigan à petite bouche[1]									
Trout Lake **Lac Trout** east of North Bay/est de North Bay 4618/7920 E. Ferris & Widdifield Twps. Cantons de Ferris est et de Widdifield Nipissing Dist./Dist. de Nipissing	Lake Trout[2] Truite de lac[2]									
Tukanee Lake **Lac Tukanee** 4838/8513 Common Twp./Canton de Common Algoma Dist./Dist. d'Algoma	Lake Trout[2] Truite de lac[2]									
Tunnel Lake **Lac Tunnel** 4627/8326 Gould Twp./Canton de Gould Algoma Dist./Dist. d'Algoma	Walleye[2 8] Doré[2 8]									
	Northern Pike[1] Brochet[1]									
	White Sucker[2 8] Meunier noir[2 8]									
Tupman Lake **Lac Tupman** 4855/9304 Rainy River Dist./Dist. de Rainy River	Walleye[1] Doré[1]									
	Northern Pike[1] Brochet[1]									
Turtle Lake **Lac Turtle** Mattawa River/Rivière Mattawa 4618/7910 Bonfield & Phelps Twps. Cantons de Bonfield et de Phelps Nipissing Dist./Dist. de Nipissing	Lake Trout[2] Truite de lac[2]									
Turtle Lake **Lac Turtle** 4857/9157 Rainy River Dist./Dist. de Rainy River	Northern Pike[1] Brochet[1]									
Tutu Lake **Lac Tutu** 5205/9228 Kenora Dist./Dist. de Kenora	Northern Pike[1] Brochet[1]									
	Walleye[1] Doré[1]									

		15-20 (6-8)	20-25 (8-10)	25-30 (10-12)	30-35 (12-14)	35-45 (14-18)	45-55 (18-22)	55-65 (22-26)	65-75 (26-30)	> 75 (>30)
Trapline Lake **Lac Trapline** 5030/9457 Kenora Dist./Dist. de Kenora	Northern Pike[2,8] Brochet[2,8]									
	Walleye[2,8] Doré[2,8]									
	White Sucker[2,8] Meunier noir[2,8]									
	Cisco[1] Cisco de lac[1]									
Trapnarrows Lake **Lac Trapnarrows** 4923/8732 Thunder Bay Dist./Dist. de Thunder Bay	Walleye[1] Doré[1]									
Treeby Lake **Lac Treeby** 4752/8451 Rabazo Twp./Canton de Rabazo Algoma Dist./Dist. d'Algoma	Lake Trout[1] Truite de lac[1]									
Triangular Lake **Lac Triangular** 5129/8758 Kenora & Thunder Bay Dists. Dists. de Kenora et de Thunder Bay	Walleye[1] Doré[1]									
Trident Lake **Lac Trident** 5044/9501 Kenora Dist./Dist. de Kenora	Northern Pike[1] Brochet[1]									
Trollope Lake **Lac Trollope** 4835/7941 Frecheville Twp./Canton de Frecheville Cochrane Dist./Dist. de Cochrane	Lake Trout[1] Truite de lac[1]									
Trout Lake **Lac Trout** northeast of Red L./nord-est de l. Red 5115/9315 Kenora Dist./Dist. de Kenora	Walleye[6] Doré[6]									
Trout Lake **Lac Trout** near Whitedog/près de Whitedog 5014/9454 Kenora Dist./Dist. de Kenora	Lake Trout[2,8] Truite de lac[2,8]									
	Northern Pike[2,8] Brochet[2,8]									
	Cisco[1] Cisco de lac[1]									

		15-20 (6-8)	20-25 (8-10)	25-30 (10-12)	30-35 (12-14)	35-45 (14-18)	45-55 (18-22)	55-65 (22-26)	65-75 (26-30)	> 75 (>30)
Tweed Lake **Lac Tweed** 4934/8018 Tweed Twp./Canton de Tweed Cochrane Dist./Dist. de Cochrane	Northern Pike[1] Brochet[1]									
Two River Lake **Lac Two River** 5352/9127 Kenora Dist./Dist. de Kenora	Walleye[1] Doré[1]									
Umfreville Lake **Lac Umfreville** 5018/9445 Kenora Dist./Dist. de Kenora	White Sucker[1] Meunier noir[1]									
	Northern Pike[1] Brochet[1]									
	Sauger[1] Doré noir[1]									
	Walleye[1] Doré[1]									
	Whitefish[1] Grand corégone[1]									
	Cisco[1] Cisco de lac[1]									
	Ling[1] Lotte[1]									
	Smallmouth Bass[1] Achigan à petite bouche[1]									
	Yellow Perch[1] Perchaude[1]									
Unnamed Lake **Lac Innommé** south of Silver Fox Lake sud du lac Silver Fox 5033/9449 Kenora Dist./Dist. de Kenora	Walleye[2,8] Doré[2,8]									
	Northern Pike[2,8] Brochet[2,8]									
	Cisco[1] Cisco de lac[1]									
	White Sucker[1] Meunier noir[1]									
Unnamed Lake #2 **Lac Innommé N° 2** 5122/9425 Kenora Dist./Dist. de Kenora	Northern Pike[1] Brochet[1]									

Fish size in centimetres (inches)
Longueur du poisson en centimètres (pouces)

Water Body / Cours d'eau	Fish Species / Espèces de poisson	15-20 (6-8)	20-25 (8-10)	25-30 (10-12)	30-35 (12-14)	35-45 (14-18)	45-55 (18-22)	55-65 (22-26)	65-75 (26-30)	> 75 (30)
Unnamed Lake #3 **Lac Innommé N° 3** 5005/9122 Kenora Dist./Dist. de Kenora	Northern Pike[1] Brochet[1]									
	Walleye[1] Doré[1]									
Unnamed Lake #4 **Lac Innommé N° 4** 4905/8639 Thunder Bay Dist./Dist. de Thunder Bay	Walleye[1] Doré[1]									
Upper Kesagami Lake **Lac Upper Kesagami** 4940/8017 Cochrane Dist./Dist. de Cochrane	Walleye[6] Doré[6]									
Upper & Lower Ross Lakes **Lacs Upper Ross et Lower Ross** 4854/8720 Thunder Bay Dist./Dist. de Thunder Bay	Brook Trout[6] Truite mouchetée[6]									
Upper Windigo Lake **Lac Upper Windigo** 5230/9135 Kenora Dist./Dist. de Kenora	Whitefish[2,8] Grand corégone[2,8]									
	Walleye[2,8] Doré[2,8]									
	Northern Pike[2,8] Brochet[2,8]									
Venetion Lake **Lac Venetion** 4656/8017 Botha Twp./Canton de Botha Sudbury Dist./Dist. de Sudbury	Northern Pike[1] Brochet[1]									
	Smallmouth Bass[1] Achigan à petite bouche[1]									
Vermilion Lake **Lac Vermilion** 4630/8126 Fairbank Twp./Canton de Fairbank Sudbury Dist./Dist. de Sudbury	Walleye[2] Doré[2]									
	Smallmouth Bass[2] Achigan à petite bouche[2]									
	Yellow Perch[2] Perchaude[2]									
Victoria Lake **Lac Victoria** 4811/7953 Morrisette Twp./Canton de Morrisette Timiskaming Dist./Dist. de Timiskaming	Smallmouth Bass[2] Achigan à petite bouche[2]									
	Northern Pike[2] Brochet[2]									

Fish size in centimetres (inches)
Longueur du poisson en centimètres (pouces)

Water Body / Cours d'eau	Fish Species / Espèces de poisson	15-20 (6-8)	20-25 (8-10)	25-30 (10-12)	30-35 (12-14)	35-45 (14-18)	45-55 (18-22)	55-65 (22-26)	65-75 (26-30)	> 75 (30)
Wakami Lake **Lac Wakami** 4729/8251 Kelsey & Symington Twps. Cantons de Kelsey et de Symington Sudbury Dist./Dist. de Sudbury	Whitefish[1] Grand corégone[1]									
	Walleye[1] Doré[1]									
	Northern Pike[1] Brochet[1]									
Wakwayowkastic Lake **Lac Wakwayowkastic** 4936/8019 Cochrane Dist./Dist. de Cochrane	Walleye[6] Doré[6]									
	Northern Pike[6] Brochet[6]									
Walleye Lake **Lac Walleye** 5034/9446 Kenora Dist./Dist. de Kenora	Walleye[2,8] Doré[2,8]									
	Northern Pike[2,8] Brochet[2,8]									
	White Sucker[1] Meunier noir[1]									
Wanapitei Lake **Lac Wanapitei** 4645/8045 Sudbury Dist./Dist. de Sudbury	Lake Trout[1] Truite de lac[1]									
	Northern Pike[2] Brochet[2]									
	Walleye[2] Doré[2]									
Wangoon Lake **Lac Wangoon** 4750/8334 Strathearn Twp./Canton de Strathearn Sudbury Dist./Dist. de Sudbury	Northern Pike[1] Brochet[1]									
	Whitefish[1] Grand corégone[1]									
Wanzatika Lake **Lac Wanzatika** 4957/8305 Sweet & Goldwin Twps. Cantons de Sweet et de Goldwin Cochrane Dist./Dist. de Cochrane	Walleye[1] Doré[1]									
	Northern Pike[1] Brochet[1]									
Wasicho Lake **Lac Wasicho** 4926/8011 Newman Twp./Canton de Newman Cochrane Dist./Dist. de Cochrane	Walleye[1] Doré[1]									
	Northern Pike[1] Brochet[1]									

		15-20 (6-8)	20-25 (8-10)	25-30 (10-12)	30-35 (12-14)	35-45 (14-18)	45-55 (18-22)	55-65 (22-26)	65-75 (26-30)	> 75 (>30)
Wabagishik Lake **Lac Wabagishik** 4618/8135 Foster & Nairn Twps. Cantons de Foster et de Nairn Sudbury Dist./Dist. de Sudbury	Smallmouth Bass[3] Achigan à petite bouche[3]									
Wabatongushi Lake **Lac Wabatongushi** 4826/8413 Simpson, Challener & Glasgow Twps. Cantons de Simpson, de Challener et de Glasgow Algoma Dist./Dist. d'Algoma	Walleye[1] Doré[1]									
	Northern Pike[1] Brochet[1]									
	Whitefish[1] Grand corégone[1]									
Wabicock Lake **Lac Wabicock** 4914/8223 Swanson Twp./Canton de Swanson Cochrane Dist./Dist. de Cochrane	Northern Pike[1] Brochet[1]									
Wabigoon Lake **Lac Wabigoon** 4944/9240 Kenora Dist./Dist. de Kenora	Walleye[1] Doré[1]									
	Northern Pike[1] Brochet[1]									
	Whitefish[1] Grand corégone[1]									
Wabigoon River **Rivière Wabigoon** at Segise Lake/au lac Segise 5009/9339 Kenora Dist./Dist. de Kenora	Whitefish[1] Grand corégone[1]									
	Northern Pike[1] Brochet[1]									
	Walleye[1] Doré[1]									
	White Sucker[1] Meunier noir[1]									
Wabikoba Lake **Lac Wabikoba** 4847/8545 Thunder Bay Dist./Dist. de Thunder Bay	Northern Pike[1] Brochet[1]									
	Walleye[1] Doré[1]									
	Cisco[1] Cisco de lac[1]									
Waboosekon Lake **Lac Waboosekon** 4923/8612 Thunder Bay Dist./Dist. de Thunder Bay	Walleye[1] Doré[1]									
	Northern Pike[1] Brochet[1]									

		15-20 (6-8)	20-25 (8-10)	25-30 (10-12)	30-35 (12-14)	35-45 (14-18)	45-55 (18-22)	55-65 (22-26)	65-75 (26-30)	> 75 (>30)
Watabeag Lake **Lac Watabeag** 4814/8033 Nordica Twp./Canton de Nordica Timiskaming Dist./Dist. de Timiskaming	Lake Trout[2] Truite de lac[2]									
Watersnake Lake **Lac Watersnake** 4916/8201 Shackleton Twp./Canton de Shackleton Cochrane Dist./Dist. de Cochrane	Walleye[1] Doré[1]									
	Northern Pike[1] Brochet[1]									
Wavell Lake **Lac Wavell** 5135/9244 Kenora Dist./Dist. de Kenora	Walleye[1] Doré[1]									
Wawa Lake **Lac Wawa** 4801/8443 McMurray Twp./Canton de McMurray Algoma Dist./Dist. d'Algoma	Lake Trout[1] Truite de lac[1]									
Wawagoshe Lake **Lac Wawagoshe** 4812/7936 Ossian Twp./Canton d'Ossian Timiskaming Dist./Dist. de Timiskaming	Northern Pike[1] Brochet[1]									
	Walleye[1] Doré[1]									
	Smallmouth Bass[1] Achigan à petite bouche[1]									
Wawang Lake **Lac Wawang** 4925/9034 Thunder Bay Dist./Dist. de Thunder Bay	Northern Pike[1] Brochet[1]									
	Walleye[1] Doré[1]									
	White Sucker[1] Meunier noir[1]									
Wawiashkashi (Grassy) Lake **Lac Wawiashkashi (Grassy)** 4648/8020 McNish & Macbeth Twps. Cantons de McNish et de Macbeth Sudbury Dist./Dist. de Sudbury	Northern Pike[1] Brochet[1]									
	Yellow Perch[1] Perchaude[1]									
	Lake Trout[1] Truite de lac[1]									

Fish size in centimetres (inches)
Longueur du poisson en centimètres (pouces)

Water Body / Cours d'eau	Fish Species / Espèces de poisson	15-20 (6-8)	20-25 (8-10)	25-30 (10-12)	30-35 (12-14)	35-45 (14-18)	45-55 (18-22)	55-65 (22-26)	65-75 (26-30)	> 75 (30)
Weagamow Lake **Lac Weagamow** 5253/9122 Kenora Dist./Dist. de Kenora	Whitefish[2,8] Grand corégone[2,8]									
	Walleye[2,8] Doré[2,8]									
	Northern Pike[2,8] Brochet[2,8]									
Weller Lake **Lac Weller** 4857/9308 Rainy River Dist./Dist. de Rainy River	Walleye[1] Doré[1]									
	Northern Pike[1] Brochet[1]									
Wenasaga Lake **Lac Wenasaga** 5044/9310 Kenora Dist./Dist. de Kenora	Walleye[1] Doré[1]									
	Northern Pike[1] Brochet[1]									
Wendigo Lake **Lac Wendigo** 4752/7943 Bayly Twp./Canton de Bayly Timiskaming Dist./Dist. de Timiskaming	Walleye[2] Doré[2]									
	Northern Pike[2] Brochet[2]									
Wenebegon Lake **Lac Wenebegon** 4723/8306 Birch, Lynch, Langlois & Bounsall Twps. Cantons de Birch, de Lynch, de Langlois et de Bounsall Sudbury Dist./Dist de Sudbury	Northern Pike[1] Brochet[1]									
Werner Lake **Lac Werner** 5027/9454 Kenora Dist./Dist. de Kenora	Walleye[2,8] Doré[2,8]									
	Northern Pike[2,8] Brochet[2,8]									
	Whitefish[2,8] Grand corégone[2,8]									
	White Sucker[1] Meunier noir[1]									
Weshaygo Lake **Lac Weshaygo** 4726/8314 Hutcheon Twp./Canton d'Hutcheon Sudbury Dist./Dist. de Sudbury	Northern Pike[1] Brochet[1]									
	White Sucker[1] Meunier noir[1]									

Fish size in centimetres (inches)
Longueur du poisson en centimètres (pouces)

Water Body / Cours d'eau	Fish Species / Espèces de poisson	15-20 (6-8)	20-25 (8-10)	25-30 (10-12)	30-35 (12-14)	35-45 (14-18)	45-55 (18-22)	55-65 (22-26)	65-75 (26-30)	> 75 (30)
White Lake **Lac White** 4847/8537 Thunder Bay Dist./Dist. de Thunder Bay	Walleye[1] Doré[1]									
	Cisco[1] Cisco de lac[1]									
	White Sucker[1] Meunier noir[1]									
White Otter Lake **Lac White Otter** 4907/9152 Kenora Dist./Dist. de Kenora	Walleye[1] Doré[1]									
White River **Rivière White** at Frank Creek/au ruisseau Frank 4838/8546 Brothers Twp./Canton de Brothers Thunder Bay Dist./Dist. de Thunder Bay	Walleye[1] Doré[1]									
White River **Rivière White** south of Hemlo/sud d'Hemlo 4832/8559 Thunder Bay Dist./Dist. de Thunder Bay	Walleye[1] Doré[1]									
	White Sucker[1] Meunier noir[1]									
Whitepine Lake **Lac Whitepine** 4717/8050 McLeod Twp./Canton de McLeod Sudbury Dist./Dist. de Sudbury	Lake Trout[1] Truite de lac[1]									
Whitepine Lake **Lac Whitepine** 4656/8037 McConnell Twp./Canton de McConnell Sudbury Dist./Dist. de Sudbury	Lake Trout[2,8] Truite de lac[2,8]									
Whitesand Lake **Lac Whitesand** 4851/8724 Killraine Twp./Canton de Killraine Thunder Bay Dist./Dist. de Thunder Bay	Lake Trout[6] Truite de lac[6]									
	Smallmouth Bass[6] Achigan à petite bouche[6]									
	Whitefish[6] Grand corégone[6]									
Whitestone Lake **Lac Whitestone** 5157/9157 Kenora Dist./Dist. de Kenora	Northern Pike[1] Brochet[1]									
	Walleye[1] Doré[1]									

		15-20 (6-8)	20-25 (8-10)	25-30 (10-12)	30-35 (12-14)	35-45 (14-18)	45-55 (18-22)	55-65 (22-26)	65-75 (26-30)	> 75 (>30)
West Kabenung Lake **Lac West Kabenung** 4816/8503 Killins & Knicely Twps. Cantons de Killins et de Knicely Algoma Dist./Dist. d'Algoma	Walleye[1] Doré[1]									
West Larkin Lake **Lac West Larkin** 4905/8446 Larkin Twp./Canton de Larkin Algoma Dist./Dist. d'Algoma	Walleye[1] Doré[1]									
	Northern Pike[1] Brochet[1]									
West Shining Tree Lake/Lac West Shining Tree 4735/8117 Churchill & Asquith Twps. Cantons de Churchill et d'Asquith Sudbury Dist./Dist. de Sudbury	Northern Pike[1] Brochet[1]									
	Walleye[1] Doré[1]									
Whalen Lake **Lac Whalen** 4840/9219 Rainy River Dist./Dist. de Rainy River	Northern Pike[1] Brochet[1]									
	Walleye[1] Doré[1]									
Whistle Lake **Lac Whistle** 4918/8928 Thunder Bay Dist./Dist. de Thunder Bay	Northern Pike[1] Brochet[1]									
Whitefish Lake **Lac Whitefish** 4632/8134 Ermatinger Twp./Canton d'Ermatinger Sudbury Dist./Dist. de Sudbury	Lake Trout[1] Truite de lac[1]									
Whitefish Lake **Lac Whitefish** east of Wawa/est de Wawa 4801/8428 Fiddler & Maness Twps. Cantons de Fiddler et de Maness Algoma Dist./Dist. d'Algoma	Walleye[1] Doré[1]									
	Northern Pike[1] Brochet[1]									
Whitefish Lake **Lac Whitefish** southwest of Thunder Bay sud-ouest de Thunder Bay 4813/9000 Strange & Lismore Twps. Cantons de Strange et de Lismore Thunder Bay Dist./Dist. de Thunder Bay	Northern Pike[1] Brochet[1]									
	Walleye[1] Doré[1]									

		15-20 (6-8)	20-25 (8-10)	25-30 (10-12)	30-35 (12-14)	35-45 (14-18)	45-55 (18-22)	55-65 (22-26)	65-75 (26-30)	> 75 (>30)
Whitewater Lake **Lac Whitewater** 4632/8109 Rayside & Snider Twps. Cantons de Rayside et de Snider Sudbury Dist./Dist. de Sudbury	Brown Bullhead[5] Barbotte brune[5]									
	Northern Pike[5] Brochet[5]									
	Cisco[5] Cisco de lac[5]									
	Yellow Perch[1] Perchaude[1]									
Wicksteed Lake **Lac Wicksteed** east of Marten R./est de la riv. Marten 4646/7940 Kenny Twp./Canton de Kenny Nipissing Dist./Dist. de Nipissing	Walleye[1] Doré[1]									
Wicksteed Lake **Lac Wicksteed** north of Hornepayne nord d'Hornepayne 4919/8447 Wicksteed & Elgie Twps. Cantons de Wicksteed et d'Elgie Algoma Dist./Dist. d'Algoma	Walleye[1] Doré[1]									
	Northern Pike[1] Brochet[1]									
Wigwascence Lake **Lac Wigwascence** 5227/8924 Kenora Dist./Dist. de Kenora	Northern Pike[1] Brochet[1]									
	Walleye[1] Doré[1]									
Wildgoose Lake **Lac Wildgoose** 4944/8711 Colter & Lindsley Twps. Cantons de Colter et de Lindsley Thunder Bay Dist./Dist. de Thunder Bay	Walleye[1] Doré[1]									
	Northern Pike[1] Brochet[1]									
Wilson Lake **Lac Wilson** 4844/8049 McCart Twp./Canton de McCart Cochrane Dist./Dist. de Cochrane	Northern Pike[1] Brochet[1]									
	Yellow Perch[1] Perchaude[1]									
Wilson Lake **Lac Wilson** 5030/9502 Kenora Dist./Dist. de Kenora	Walleye[2,8] Doré[2,8]									
	Lake Trout[2,8] Truite de lac[2,8]									
	Northern Pike[2,8] Brochet[2,8]									
	White Sucker[2,8] Meunier noir[2,8]									

Water Body / Cours d'eau	Fish Species / Espèces de poisson	Fish size in centimetres (inches) / Longueur du poisson en centimètres (pouces): 15-20 (6-8)	20-25 (8-10)	25-30 (10-12)	30-35 (12-14)	35-45 (14-18)	45-55 (18-22)	55-65 (22-26)	65-75 (26-30)	> 75 (>30)
Windermere Lake **Lac Windermere** 4758/8347 Druilettes, Bliss & Gilliland Twps Cantons de Druilettes, de Bliss et de Gilliland Sudbury Dist./Dist. de Sudbury	Walleye[1] Doré[1]									
	Northern Pike[1] Brochet[1]									
	Smallmouth Bass[1] Achigan à petite bouche[1]									
	Whitefish[1] Grand corégone[1]									
Windigo Lake **Lac Windigo** 5235/9132 Kenora Dist./Dist. de Kenora	Whitefish[2 8] Grand corégone[2 8]									
	Walleye[2 8] Doré[2 8]									
	Northern Pike[2 8] Brochet[2 8]									
Windigokan Lake **Lac Windigokan** 4942/8751 Irwin Twp./Canton d'Irwin Thunder Bay Dist./Dist. de Thunder Bay	Northern Pike[1] Brochet[1]									
Windy Lake **Lac Windy** 4636/8127 Cascaden & Dowling Twps Cantons de Cascaden et de Dowling Sudbury Dist./Dist. de Sudbury	Smallmouth Bass[1] Achigan à petite bouche[1]									
	Walleye[1] Doré[1]									
Winisk River **Rivière Winisk** Winisk 5517/8505 Kenora Dist./Dist. de Kenora	Northern Pike[1] Brochet[1]									
	White Sucker[1] Meunier noir[1]									
	Whitefish[1] Grand corégone[1]									
	Brook Trout[1] Truite mouchetée[1]									
	Longnose Sucker[1] Meunier rouge[1]									
Wintering Lake **Lac Wintering** 4926/8716 Thunder Bay Dist./Dist. de Thunder Bay	Walleye[1] Doré[1]									
	Northern Pike[1] Brochet[1]									

Water Body / Cours d'eau	Fish Species / Espèces de poisson	Fish size in centimetres (inches) / Longueur du poisson en centimètres (pouces): 15-20 (6-8)	20-25 (8-10)	25-30 (10-12)	30-35 (12-14)	35-45 (14-18)	45-55 (18-22)	55-65 (22-26)	65-75 (26-30)	> 75 (>30)
Lake of the Woods **Lac des Bois** Deadbroke Channel Chenal Deadbroke 4930/9429 Kenora Dist./Dist. de Kenora	Walleye[1] Doré[1]									
	Sauger[1] Doré noir[1]									
Lake of the Woods **Lac des Bois** Four Mile Bay/Baie Four Mile 4853/9440 Kenora Dist./Dist. de Kenora	Yellow Perch[4] Perchaude[4]									
	White Sucker[2 7] Meunier noir[2 7]									
	Walleye[2 7] Doré[2 7]									
	Northern Pike[2] Brochet[2]									
Lake of the Woods **Lac des Bois** Ptarmigan Bay/Baie Ptarmigan 4939/9443 Kenora Dist./Dist. de Kenora	Walleye[1] Doré[1]									
	Northern Pike[1] Brochet[1]									
	Smallmouth Bass[2] Achigan à petite bouche[2]									
Lake of the Woods **Lac des Bois** Sabaskong Bay/Baie Sabaskong 4920/9439 Kenora Dist./Dist. de Kenora	Northern Pike[2] Brochet[2]									
Lake of the Woods **Lac des Bois** Whitefish Bay/Baie Whitefish 4924/9353 Kenora Dist./Dist. de Kenora	Lake Trout[2] Truite de lac[2]									
	Walleye[1] Doré[1]									
	Whitefish[1] Grand corégone[1]									
	Northern Pike[1] Brochet[1]									
Lake of the Woods **Lac des Bois** Wiley Bay/Baie Wiley 4934/9440 Kenora Dist./Dist. de Kenora	Walleye[1] Doré[1]									
	Sauger[1] Doré noir[1]									
	Northern Pike[1] Brochet[1]									

		15-20 (6-8)	20-25 (8-10)	25-30 (10-12)	30-35 (12-14)	35-45 (14-18)	45-55 (18-22)	55-65 (22-26)	65-75 (26-30)	> 75 (>30)
Withers Lake **Lac Withers** 5422/9142 Kenora Dist./Dist. de Kenora	Northern Pike[1] Brochet[1]									
Wizard Lake **Lac Wizard** 4744/8146 Jack Twp./Canton de Jack Sudbury Dist./Dist. de Sudbury	Walleye[1] Doré[1]									
	Northern Pike[1] Brochet[1]									
Wolf Lake **Lac Wolf** 4738/8159 Potier Twp./Canton de Potier Sudbury Dist./Dist. de Sudbury	Walleye[1] Doré[1]									
Wolverine Lake **Lac Wolverine** 4950/8346 Hanlan Twp./Canton d'Hanlan Cochrane Dist./Dist. de Cochrane	Northern Pike[1] Brochet[1]									
	Walleye[1] Doré[1]									
	Yellow Perch[1] Perchaude[1]									
Lake of the Woods **Lac des Bois** Andrew Bay/Baie Andrew 4936/9420 Kenora Dist./Dist. de Kenora	Walleye[1] Doré[1]									
	Sauger[1] Doré noir[1]									
	Northern Pike[1] Brochet[1]									
	Smallmouth Bass[1] Achigan à petite bouche[1]									
Lake of the Woods **Lac des Bois** Bigstone Bay/Baie Bigstone 4940/9420 Kenora Dist./Dist. de Kenora	Walleye[1] Doré[1]									
	Sauger[1] Doré noir[1]									
Lake of the Woods **Lac des Bois** Bishop Bay/Baie Bishop 4928/9446 Kenora Dist./Dist. de Kenora	Walleye[1] Doré[1]									
	Sauger[1] Doré noir[1]									
	Smallmouth Bass[2] Achigan à petite bouche[2]									

		15-20 (6-8)	20-25 (8-10)	25-30 (10-12)	30-35 (12-14)	35-45 (14-18)	45-55 (18-22)	55-65 (22-26)	65-75 (26-30)	> 75 (>30)
Lake of the Woods **Lac des Bois** Yellow Girl Bay/Baie Yellow Girl 4930/9416 Kenora Dist./Dist. de Kenora	Walleye[1] Doré[1]									
	Sauger[1] Doré noir[1]									
	Smallmouth Bass[2] Achigan à petite bouche[2]									
	Northern Pike[1] Brochet[1]									
Wright Lake **Lac Wright** 5119/9057 Kenora Dist./Dist. de Kenora	Walleye[1] Doré[1]									
Yorston Lake **Lac Yorston** 4703/8032 Seagram & Clary Twps. Cantons de Seagram et de Clary Sudbury Dist./Dist. de Sudbury	Lake Trout[1] Truite de lac[1]									
	Smallmouth Bass[1] Achigan à petite bouche[1]									
Yorston River **Rivière Yorston** Pool/Bassin 4707/8034 Sudbury Dist./Dist. de Sudbury	Brook Trout[1] Truite mouchetée[1]									
	Lake Trout[1] Truite de lac[1]									
Zadi Lake **Lac Zadi** 4942/8241 Neely Twp./Canton de Neely Cochrane Dist./Dist. de Cochrane	Walleye[1] Doré[1]									
	Northern Pike[1] Brochet[1]									
Zigzag Lake **Lac Zigzag** 5029/8920 Thunder Bay Dist./Dist. de Thunder Bay	Walleye[1] Doré[1]									
Zinger Lake **Lac Zinger** 4925/8044 Potter Twp./Canton de Potter Cochrane Dist./Dist. de Cochrane	Walleye[1] Doré[1]									
Lake 12J-9 **Lac 12J-9** Stoney Lake/Lac Stoney 4857/8038 Mortimer Twp./Canton de Mortimer Cochrane Dist./Dist. de Cochrane	Walleye[1] Doré[1]									

Water Body / Cours d'eau	Fish Species / Espèces de poisson	Fish size in centimetres (inches) / Longueur du poisson en centimètres (pouces): 15-20 (6-8)	20-25 (8-10)	25-30 (10-12)	30-35 (12-14)	35-45 (14-18)	45-55 (18-22)	55-65 (22-26)	65-75 (26-30)	> 75 (30)
Lake 15 **Lac 15** Camp 74 4846/8232 Cochrane Dist./Dist. de Cochrane	Northern Pike[1] Brochet[1]									
Lake 16H-96 **Lac 16H-96** 4921/8016 Bragg & Newman Twps. Cantons de Bragg et de Newman Cochrane Dist./Dist. de Cochrane	Northern Pike[1] Brochet[1]									
	Walleye[1] Doré[1]									
Lake 16H-97 **Lac 16H-97** 4920/8017 Bragg Twp./Canton de Bragg Cochrane Dist./Dist. de Cochrane	Walleye[1] Doré[1]									
Lake 17H-12 **Lac 17H-12** 4934/8021 Tweed Twp./Canton de Tweed Cochrane Dist./Dist de Cochrane	Walleye[1] Doré[1]									
Lake 17H-51 **Lac 17H-51** 4931/8019 Tweed Twp./Canton de Tweed Cochrane Dist./Dist. de Cochrane	Walleye[6] Doré[6]									
	Northern Pike[6] Brochet[6]									
Lake 19E-62 **Lac 19E-62** 4947/8101 Cochrane Dist./Dist. de Cochrane	Northern Pike[1] Brochet[1]									
Lake 19E-72 **Lac 19E-72** 4946/8102 Cochrane Dist./Dist. de Cochrane	Walleye[1] Doré[1]									
Lake 19F-76 **Lac 19F-76** 4948/8041 Cochrane Dist./Dist. de Cochrane	Northern Pike[1] Brochet[1]									
Lake 20F-113 **Lac 20F-113** 4951/8044 Cochrane Dist./Dist. de Cochrane	Northern Pike[1] Brochet[1]									

		15-20 (6-8)	20-25 (8-10)	25-30 (10-12)	30-35 (12-14)	35-45 (14-18)	45-55 (18-22)	55-65 (22-26)	65-75 (26-30)	> 75 (30)
Lake 20G-134 **Lac 20G-134** 4950/8037 Cochrane Dist./Dist. de Cochrane	Walleye[1] Doré[1]									
Lake 21G-15 **Lac 21G-15** 5005/8037 Cochrane Dist./Dist. de Cochrane	Walleye[1] Doré[1]									
Lake 21G-103 **Lac 21G-103** 5000/8036 Cochrane Dist./Dist. de Cochrane	Walleye[1] Doré[1]									
Lake 21I-04 **Lac 21I-04** 5004/8019 Cochrane Dist./Dist. de Cochrane	Northern Pike[6] Brochet[6]									
Lake 21I-63 **Lac 21I-63** Serpent Lakes/Lacs Serpent 5001/8011 Cochrane Dist./Dist. de Cochrane	Walleye[1] Doré[1]									
Lake 23L-54 **Lac 23L-54** 5016/7935 Cochrane Dist./Dist. de Cochrane	Walleye[1] Doré[1]									
Lake 53H-1 **Lac 53H-1** 5322/8910 Kenora Dist./Dist. de Kenora	Walleye[1] Doré[1]									
Lake 53H-3 **Lac 53H-3** 5310/8938 Kenora Dist./Dist. de Kenora	Northern Pike[1] Brochet[1]									
Lake #108 **Lac N° 108** 4930/8022 Tweed Twp./Canton de Tweed Cochrane Dist./Dist. de Cochrane	Walleye[1] Doré[1]									
	Northern Pike[1] Brochet[1]									

Lake Ontario
Lac Ontario

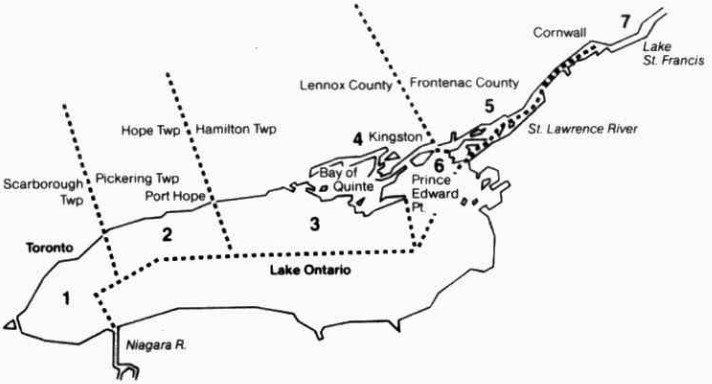

Water Body / Cours d'eau	Fish Species / Espèces de poisson	15-20 (6-8)	20-25 (8-10)	25-30 (10-12)	30-35 (12-14)	35-45 (14-18)	45-55 (18-22)	55-65 (22-26)	65-75 (26-30)	> 75 (>30)
		Fish size in centimetres (inches) / Longueur du poisson en centimètres (pouces)								
Queenston-Whirlpool *Continued/Suite*	Muskie[7] / Maskinongé[7]							◇		
	Northern Pike[3,7] / Brochet[3,7]						◇	◇	◇	◇
	White Sucker[5,8] / Meunier noir[5,8]			◇	◇	◇	◇			
	Coho[3] / Saumon coho[3]							◆	◆	◆
	Rock Bass[2,7] / Crapet de roche[2,7]	◇	◇							
	Smallmouth Bass[5,7] / Achigan à petite bouche[5,7]	◇	◇	◇	◇	◇				
	White Perch[2] / Bar-perche[2]		◇	◆	◆					
	Brown Bullhead[3] / Barbotte brune[3]			◇	◇					
	Redhorse Sucker[5] / Suceur rouge[5]			◇	◇	◇	◇			
	Rainbow Smelt[2,8] / Éperlan arc-en-ciel[2,8]	◇								
	Lake Trout[5,8] / Truite de lac[5,8]						◆	◆	◆	
	Channel Catfish[5] / Barbue de rivière[5]				◇	◇	◇	◇	◆	
	Freshwater Drum[5] / Malachigan[5]		◇	◇	◇	◇				
	White Bass[5] / Bar blanc[5]			◇	◇					
	Chinook[5] / Saumon chinook[5]						◇	◇	◆	◆
Lake Ontario #1 **Lac Ontario N° 1** **Niagara-on-the-Lake to Port Weller** **Niagara-on-the-Lake à Port Weller** 4315/7910 Niagara R.M./Mun. rég. de Niagara	Lake Trout[2] / Truite de lac[2]			◆	◆	◆	◆	◆		
	Rainbow Smelt[2] / Éperlan arc-en-ciel[2]	◇								

		15-20 (6-8)	20-25 (8-10)	25-30 (10-12)	30-35 (12-14)	35-45 (14-18)	45-55 (18-22)	55-65 (22-26)	65-75 (26-30)	> 75 > (30)
(Upper) Niagara River Rivière Niagara (tronçon sup.) **Fort Erie** 4254/7855 Niagara R.M./Mun. rég. de Niagara	Rainbow Smelt[2,8] Éperlan arc-en-ciel[2,8]	●								
	Freshwater Drum[5] Malachigan[5]		●	●	●	●	■			
	Yellow Perch[5] Perchaude[5]	●								
	Rock Bass[5] Crapet de roche[5]	●	●							
	White Bass[5] Bar blanc[5]	●								
	Smallmouth Bass[5] Achigan à petite bouche[5]	●	●	●	●					
	Rainbow Trout[5] Truite arc-en-ciel[5]				●	●				
	Redhorse Sucker[1] Suceur rouge[1]	●	●	●	●	●	●	●		
Miller Creek/Ruisseau Miller 4258/7857 Niagara R.M./Mun. rég. de Niagara	Smallmouth Bass[5,7] Achigan à petite bouche[5,7]		●	●	●	●				
	Yellow Perch[2,7] Perchaude[2,7]	●	●	●						
	White Sucker[2,7] Meunier noir[2,7]		●	●	●	●	◈			
	Rainbow Trout[2,7] Truite arc-en-ciel[2,7]			●	●	●				
between Fort Erie & Dufferin Island entre Fort Erie et l'île Dufferin 4300/7902 Niagara R.M./Mun. rég. de Niagara	Yellow Perch[5,8] Perchaude[5,8]	●	●	●						
	Rainbow Trout[5,8] Truite arc-en-ciel[5,8]				●	●	●			
	White Sucker[5,8] Meunier noir[5,8]	●	●	●						
(Lower) Niagara River Rivière Niagara (tronçon inf.) **Queenston-Whirlpool** 4307/7904 Niagara R.M./Mun. rég. de Niagara	American Eel[5,7] Anguille d'Amérique[5,7]						●	■	■	■
	Rainbow Trout[5,7,8] Truite arc-en-ciel[5,7,8]			●	●	●	●	●	■	■
	Yellow Perch[5,7,8] Perchaude[5,7,8]	●	●	●	◆					
Continued top right *Suite colonne de droite*	Walleye[7] Doré[7]						●			

		15-20 (6-8)	20-25 (8-10)	25-30 (10-12)	30-35 (12-14)	35-45 (14-18)	45-55 (18-22)	55-65 (22-26)	65-75 (26-30)	> 75 > (30)
Jordan Harbour to Port Weller Du havre Jordan à Port Weller 4312/7919 Niagara R.M./Mun. rég. de Niagara	Brown Trout[5,7,8] Truite brune[5,7,8]					●	■	■	■	■
	White Bass[2,7,8] Bar blanc[2,7,8]		●	●	●	●				
	Brown Bullhead[2,8] Barbotte brune[2,8]	●	●	●	●	●				
	Gizzard Shad[2] Alose à gésier[2]				●	●				
	Yellow Perch[2] Perchaude[2]	●	●	●	●					
	Channel Catfish[2,8] Barbue de rivière[2,8]			●	●	●	●	●	◈	
	Coho[2,7,8] Saumon coho[2,7,8]			●	●	●	●	●		
	Lake Trout[2,7,8] Truite de lac[2,7,8]					■	■	■	■	
	Rainbow Trout[2,7,8] Truite arc-en-ciel[2,7,8]				●	●	●	●	●	■
	Freshwater Drum[2,8] Malachigan[2,8]		●	●	●	◈	■			
	Carp[2,8] Carpe[2,8]					●	●	●	■	■
	Northern Pike[2,8] Brochet[2,8]					●	●	●	●	
	Rainbow Smelt[5,8] Éperlan arc-en-ciel[5,8]	●								
	White Perch[2,8] Bar-perche[2,8]	●	●							
Burlington Bay, Hamilton Harbour Baie Burlington, Port d'Hamilton 4317/7950 Hamilton-Wentworth R.M. Mun. rég. d'Hamilton-Wentworth	Rainbow Smelt[5] Éperlan arc-en-ciel[5]	●								
	White Perch[5,8] Bar-perche[5,8]	●	●	●	◈					
	Brown Bullhead[5] Barbotte brune[5]	●	●	●	●	●				
	Carp[5] Carpe[5]		●	●	●	●	●	●	●	■
	Northern Pike[5] Brochet[5]						●	●	●	
Continued next page *Suite page suivante*	Black Crappie[5] Marigane noire[5]	●	●	●	●					

Water Body / Cours d'eau	Fish Species / Espèces de poisson	15-20 (6-8)	20-25 (8-10)	25-30 (10-12)	30-35 (12-14)	35-45 (14-18)	45-55 (18-22)	55-65 (22-26)	65-75 (26-30)	> 75 (> 30)
		Fish size in centimetres (inches) / Longueur du poisson en centimètres (pouces)								
Burlington Bay, Hamilton Harbour / Baie Burlington, Port d'Hamilton *Continued/Suite*	White Sucker[5] / Meunier noir[5]	◁	◁	◁	◁	◁				
	Yellow Perch[5] / Perchaude[5]	◁	◁	◁	◁					
	White Bass[5] / Bar blanc[5]			◁	◁					
	Channel Catfish[5] / Barbue de rivière[5]	◀	◀	◀	◀	◀	◀	◀		
	Brown Trout[5,8] / Truite brune[5,8]					◁	◀	◀		
	Freshwater Drum[5] / Malachigan[5]					◁	◀			
Burlington Beach / Plage Burlington 4318/7948 Hamilton-Wentworth R.M. / Mun. rég. d'Hamilton-Wentworth	Rainbow Smelt[2] / Éperlan arc-en-ciel[2]	◁								
Lake Ontario #1 / Lac Ontario N° 1 **Bronte Creek/Ruisseau Bronte** 4324/7943 Halton R.M./Mun. rég. d'Halton	Chinook[2,7,8] / Saumon chinook[2,7,8]						◁	◀	◀	◀
	Rainbow Smelt[5,8] / Éperlan arc-en-ciel[5,8]	◁								
	Coho[2,7,8] / Saumon coho[2,7,8]					◁	◁	◀	◀	◀
	Rainbow Trout[2,8] / Truite arc-en-ciel[2,8]						◁	◁	◀	◀
	Brown Trout[2] / Truite brune[2]				◁	◀	◀	◀	◀	
Credit River/Rivière Credit 4333/7935 Peel R.M./Mun. rég. de Peel	Chinook[5,7,8] / Saumon chinook[5,7,8]					◀	◀	◀	◀	◀
	White Sucker[3] / Meunier noir[3]	◁	◁	◁	◁					
	Coho[5,7,8] / Saumon coho[5,7,8]				◁	◁	◁	◀	◀	◀
	White Bass[2] / Bar blanc[2]		◁	◁						
	Rainbow Trout[5,8] / Truite arc-en-ciel[5,8]			◁	◁	◁	◁	◁	◁	◀
	Lake Trout[6,7,8] / Truite de lac[6,7,8]					◁	◀	◀	◀	◀

Water Body / Cours d'eau	Fish Species / Espèces de poisson	15-20 (6-8)	20-25 (8-10)	25-30 (10-12)	30-35 (12-14)	35-45 (14-18)	45-55 (18-22)	55-65 (22-26)	65-75 (26-30)	> 75 (> 30)
		Fish size in centimetres (inches) / Longueur du poisson en centimètres (pouces)								
Toronto Islands – Inner Harbour / Îles de Toronto – Port intérieur 4350/7925 Toronto	Rainbow Smelt[2] / Éperlan arc-en-ciel[2]	◁								
	Yellow Perch[2,8] / Perchaude[2,8]	◁	◁	◁	◁					
	White Sucker[2] / Meunier noir[2]			◁	◁	◁	◁			
	Northern Pike[5] / Brochet[5]	•					◁	◁	◁	◁
	Carp[2] / Carpe[2]						◁	◁	◀	◀
Ashbridges Bay / Baie Ashbridges 4340/7919 Toronto	Rainbow Smelt[5] / Éperlan arc-en-ciel[5]	◁	◁							
	White Sucker[5] / Meunier noir[5]		◁	◁	◁	◁	◁			
Scarborough Bluffs / Falaises de Scarborough 4342/7914 Toronto	Lake Trout[5,7] / Truite de lac[5,7]					◀	◀	◀		
	White Sucker[5] / Meunier noir[5]		◁	◁	◁	◁	◁			
Lake Ontario #2 / Lac Ontario N° 2 **Rouge River mouth / Embouchure de la rivière Rouge** 4348/7907 Pickering Twp./Canton de Pickering Durham R.M./Mun. rég. de Durham	Brown Bullhead[5] / Barbotte brune[5]		◁	◁	◁					
Frenchman Bay / Baie Frenchman 4349/7905 Durham R.M./Mun. rég. de Durham	Brown Bullhead[2] / Barbotte brune[2]			◁	◀	◀				
	Carp[2] / Carpe[2]					◁	◁	◁	◀	◀
	Northern Pike[2] / Brochet[2]		◁	◁	◁	◁	◁	◁	◁	◁
	Yellow Perch[2] / Perchaude[2]	◁								
Pickering Generating Station / Centrale électrique Pickering 4349/7903 Durham R.M./Mun. rég. de Durham	Rainbow Smelt[2,8] / Éperlan arc-en-ciel[2,8]	◁	◀							
	Brown Trout[2,8] / Truite brune[2,8]				◁	◁	◁	◀		
	White Bass[2,8] / Bar blanc[2,8]		◁	◁	◁	◁				

		15-20 (6-8)	20-25 (8-10)	25-30 (10-12)	30-35 (12-14)	35-45 (14-18)	45-55 (18-22)	55-65 (22-26)	65-75 (26-30)	> 75 (30)
	Brown Trout[5,8] Truite brune[5,8]									
Marie Curtis Park **Parc Marie Curtis** 4334/7934 Etobicoke	White Sucker[2] Meunier noir[2]									
Long Branch 4335/7932 Toronto	White Sucker[2] Meunier noir[2]									
	Lake Trout[2] Truite de lac[2]									
Humber River mouth **Embouchure de la rivière Humber** 4338/7928 Toronto	Brown Trout[2] Truite brune[2]									
Humber Bay area **Région de la baie Humber** 4337/7927 Toronto	Rainbow Smelt[5,7] Éperlan arc-en-ciel[5,7]									
	Lake Trout[2,7] Truite de lac[2,7]									
	White Sucker[5,7] Meunier noir[5,7]									
	Rainbow Trout[2,7] Truite arc-en-ciel[2,7]									
Hearn Generating Station – Outer Harbour **Centrale électrique Hearn – Port extérieur** 4339/7920 Toronto	Carp[2] Carpe[2]									
	White Bass[5] Bar blanc[5]									
	White Perch[5] Bar-perche[5]									
	Yellow Perch[5] Perchaude[5]									
	Rainbow Trout[5] Truite arc-en-ciel[5]									
	Brown Trout[5] Truite brune[5]									
	Gizzard Shad[5] Alose à gésier[5]									
	Northern Pike[5] Brochet[5]									
	Rainbow Smelt[5,7] Éperlan arc-en-ciel[5,7]									

		15-20 (6-8)	20-25 (8-10)	25-30 (10-12)	30-35 (12-14)	35-45 (14-18)	45-55 (18-22)	55-65 (22-26)	65-75 (26-30)	> 75 (30)
	Walleye[2,8] Doré[2,8]									
Oshawa area **Région d'Oshawa** 4350/7848 Durham R.M./Mun. rég. de Durham	Rainbow Trout[3,8] Truite arc-en-ciel[3,8]									
	Coho[2] Saumon coho[2]									
	Chinook[2] Saumon chinook[2]									
Wilmot Creek/Ruisseau Wilmot 4354/7836 Durham R.M./Mun. rég. de Durham	Rainbow Smelt[5] Éperlan arc-en-ciel[5]									
Ganaraska River **Rivière Ganaraska** **Port Hope** 4357/7818 Hope Twp./Canton d'Hope Northumberland Co Cté de Northumberland	Rainbow Smelt[5] Éperlan arc-en-ciel[5]									
	Rainbow Trout[5,7,8] Truite arc-en-ciel[5,7,8]									
	Brown Trout[5,8] Truite brune[5,8]									
Lake Ontario #3 **Lac Ontario N° 3** **Gage Creek/Ruisseau Gage** 4357/7816 Hope Twp./Canton d'Hope Northumberland Co Cté de Northumberland	Rainbow Smelt[2,8] Éperlan arc-en-ciel[2,8]									
Presquile Point **Pointe Presquile** 4400/7741 Brighton Twp./Canton de Brighton Northumberland Co Cté de Northumberland	Walleye[2,8] Doré[2,8]									
Presquile Bay/Baie Presquile 4401/7742 Northumberland Co Cté de Northumberland	Largemouth Bass[2] Achigan à grande bouche[2]									
	Yellow Perch[2] Perchaude[2]									
Salmon Point/Pointe Salmon 4351/7715 Athol Twp./Canton d'Athol Prince Edward Co./Cté de Prince Edward	American Eel[2] Anguille d'Amérique[2]									
Gravelly Bay/Baie Gravelly 4355/7657 Prince Edward Co./Cté de Prince Edward	Walleye[5,8] Doré[5,8]									

Fish size in centimetres (inches)
Longueur du poisson en centimètres (pouces)

Water Body / Cours d'eau	Fish Species / Espèces de poisson	15-20 (6-8)	20-25 (8-10)	25-30 (10-12)	30-35 (12-14)	35-45 (14-18)	45-55 (18-22)	55-65 (22-26)	65-75 (26-30)	> 75 (30)
Lake Ontario #4 **Lac Ontario Nº 4** **Bay of Quinte/Baie de Quinte General/Général** 4409/7723 Hastings & Prince Edward Cos. Ctés d'Hastings et de Prince Edward	Walleye[2] Doré[2]									
	Northern Pike[2] Brochet[2]									
	Largemouth Bass[2] Achigan à grande bouche[2]									
	Brown Bullhead[2] Barbotte brune[2]									
	American Eel[2] Anguille d'Amérique[2]									
	Channel Catfish[2] Barbue de rivière[2]									
	White Bass[5] Bar blanc[5]									
	Smallmouth Bass[6] Achigan à petite bouche[6]									
Bay of Quinte/Baie de Quinte Trent River mouth **Embouchure de la rivière Trent** 4406/7734 Sydney Twp./Canton de Sidney Hastings Co./Cté d'Hastings	Walleye[5, 8] Doré[5, 8]									
	Yellow Perch[2, 8] Perchaude[2, 8]									
	Smallmouth Bass[2, 8] Achigan à petite bouche[2, 8]									
Bay of Quinte/Baie de Quinte Trenton to Belleville **De Trenton à Belleville** 4410/7725 Hastings & Prince Edward Cos. Ctés d'Hastings et de Prince Edward	Walleye[2] Doré[2]									
	Yellow Perch[1] Perchaude[1]									
Bay of Quinte/Baie de Quinte Belleville, Telegraph Narrows, Long Reach **Belleville, détroits Telegraph, tronçon Long** 4410/7705 Hastings & Prince Edward Cos. Ctés d'Hastings et de Prince Edward	Walleye[2] Doré[2]									
	Largemouth Bass[2] Achigan à grande bouche[2]									
	Carp[2] Carpe[2]									
Bay of Quinte/Baie de Quinte Hay Bay/Baie Hay 4410/7656 Lennox & Addington Co. Cté de Lennox et d'Addington	White Perch[2, 7] Bar-perche[2, 7]									
	Yellow Perch[2, 7] Perchaude[2, 7]									

Fish size in centimetres (inches)
Longueur du poisson en centimètres (pouces)

Water Body / Cours d'eau	Fish Species / Espèces de poisson	15-20 (6-8)	20-25 (8-10)	25-30 (10-12)	30-35 (12-14)	35-45 (14-18)	45-55 (18-22)	55-65 (22-26)	65-75 (26-30)	> 75 (30)
Main Duck Island **Île Main Duck** 4356/7637 Prince Edward Co. Cté de Prince Edward	American Eel[2, 8] Anguille d'Amérique[2, 8]									
	Lake Trout[2, 8] Truite de lac[2, 8]									
Lower Gap 4410/7635 Frontenac & Lennox & Addington Cos. Ctés de Frontenac, et de Lennox et d'Addington	Whitefish[2, 8] Grand corégone[2, 8]									
	Yellow Perch[2] Perchaude[2]									
	Walleye[2] Doré[2]									
	Northern Pike[1] Brochet[1]									
	Rainbow Smelt[1] Éperlan arc-en-ciel[1]									
Reeds Bay/Baie Reeds 4408/7628 Wolfe Island Twp./Canton de Wolfe Island Frontenac Co./Cté de Frontenac	American Eel[3, 7] Anguille d'Amérique[3, 7]									
St. Lawrence River **Fleuve Saint-Laurent** **Lake Ontario #6** **Lac Ontario Nº 6** **Traverse Shoal and Amherst Island area** **Haut-fond Traverse et environs de l'île Amherst** 4403/7645 Prince Edward & Lennox & Addington Cos. Ctés de Prince Edward et de Lennox et d'Addington	Rainbow Smelt[5] Éperlan arc-en-ciel[5]									
Lake Ontario #5 **Lac Ontario Nº 5** **Landon's Bay/Baie Landon** 4421/7604 Leeds Co./Cté de Leeds	Channel Catfish[3] Barbue de rivière[3]									
	Smallmouth Bass[2, 8] Achigan à petite bouche[2, 8]									
	Northern Pike[5] Brochet[5]									
	Brown Bullhead[6] Barbotte brune[6]									

		15-20 (6-8)	20-25 (8-10)	25-30 (10-12)	30-35 (12-14)	35-45 (14-18)	45-55 (18-22)	55-65 (22-26)	65-75 (26-30)	> 75 (30)
	Gizzard Shad[2] Alose à gésier[2]									
	Walleye[2] Doré[2]									
	Northern Pike[2] Brochet[2]									
Keith Shoal, Adolphus Reach **Banc Keith, tronçon Adolphus** 4402/7659 N. Marysburgh Twp. Canton de N. Marysburgh Prince Edward Co./Cté de Prince Edward	Walleye[5,8] Doré[5,8]									
Picton Bay/Baie Picton 4402/7707 Prince Edward Co./Cté de Prince Edward	Rainbow Smelt[3] Éperlan arc-en-ciel[3]									
Bay of Quinte, Glenora to Upper Gap **Baie de Quinte, de Glenora à Upper Gap** 4403/7657 N. Marysburg Twp. Canton de N. Marysburg Prince Edward Co./Cté de Prince Edward	American Eel[2] Anguille d'Amérique[2]									
	Whitefish[2] Grand corégone[2]									
Lake Ontario #6 **Lac Ontario Nº 6** **Prince Edward Bay, Long Point** **Baie Prince Edward, Pointe Long** 4357/7657 S. Marysburg Twp. Canton de S. Marysburg Prince Edward Co./Cté de Prince Edward	American Eel[2] Anguille d'Amérique[2]									
Nearshore, North Channel **Près de la rive, chenal nord** 4412/7644	Walleye[2] Doré[2]									
	Yellow Perch[2] Perchaude[2]									
	Northern Pike[2] Brochet[2]									
	Smallmouth Bass[2] Achigan à petite bouche[2]									
	Chinook[2,8] Saumon chinook[2,8]									
	Brown Trout[2,8] Truite brune[2,8]									

		15-20 (6-8)	20-25 (8-10)	25-30 (10-12)	30-35 (12-14)	35-45 (14-18)	45-55 (18-22)	55-65 (22-26)	65-75 (26-30)	> 75 (30)
Grenadier Island area **Environs de l'île Grenadier** 4424/7552 Leeds Co./Cté de Leeds	Northern Pike[5,8] Brochet[5,8]									
	White Sucker[5,8] Meunier noir[5,8]									
	Smallmouth Bass[5,8] Achigan à petite bouche[5,8]									
	Brown Bullhead[2] Barbotte brune[2]									
Lily Bay/Baie Lily 4434/7544 Elizabethtown Twp. Canton d'Elizabethtown Leeds Co./Cté de Leeds	Yellow Perch[5,8] Perchaude[5,8]									
	Northern Pike[5,8] Brochet[5,8]									
	Smallmouth Bass[5,8] Achigan à petite bouche[5,8]									
	White Sucker[5,8] Meunier noir[5,8]									
	Brown Bullhead[5,8] Barbotte brune[5,8]									
	Carp[5,8] Carpe[5,8]									
	Pumpkinseed[1] Crapet-soleil[1]									
Blue Church Bay, Maitland **Baie Blue Church, Maitland** 4438/7537 Augusta Twp./Canton d'Augusta Grenville Co./Cté de Grenville	Northern Pike[5,8] Brochet[5,8]									
	White Sucker[5,8] Meunier noir[5,8]									
	Smallmouth Bass[5,8] Achigan à petite bouche[5,8]									
	Yellow Perch[5,8] Perchaude[5,8]									
	Carp[5,8] Carpe[5,8]									
	Brown Bullhead[5,8] Barbotte brune[5,8]									

Fish size in centimetres (inches)
Longueur du poisson en centimètres (pouces)

Water Body / Cours d'eau	Fish Species / Espèces de poisson	15-20 (6-8)	20-25 (8-10)	25-30 (10-12)	30-35 (12-14)	35-45 (14-18)	45-55 (18-22)	55-65 (22-26)	65-75 (26-30)	> 75 (>30)
Johnstown 4444/7528 Edwardsburgh Twp. Canton d'Edwardsburgh Grenville Co./Cté de Grenville	White Sucker[5,8] Meunier noir[5,8]									
	Northern Pike[5,8] Brochet[5,8]									
	Brown Bullhead[5,8] Barbotte brune[5,8]									
	Yellow Perch[5,8] Perchaude[5,8]									
	Carp[5,8] Carpe[5,8]									
	Pumpkinseed[1] Crapet-soleil[1]									
Iroquois below dam Iroquois en bas du barrage 4450/7519 Matilda Twp./Canton de Matilda Dundas Co./Cté de Dundas	Yellow Perch[2] Perchaude[2]									
	Northern Pike[2] Brochet[2]									
	Brown Bullhead[2] Barbotte brune[2]									
	Carp[4] Carpe[4]									
	Black Crappie[2] Marigane noire[2]									
	White Sucker[2] Meunier noir[2]									
Morrisburg 4454/7511 Williamsburg Twp. Canton de Williamsburg Dundas Co./Cté de Dundas	Northern Pike[2] Brochet[2]									
	White Sucker[2] Meunier noir[2]									
	Black Crappie[2] Marigane noire[2]									
	White Perch[2] Bar-perche[2]									
	Yellow Perch[2] Perchaude[2]									
	Brown Bullhead[2] Barbotte brune[2]									
	American Eel[2] Anguille d'Amérique[2]									

Fish size in centimetres (inches)
Longueur du poisson en centimètres (pouces)

Water Body / Cours d'eau	Fish Species / Espèces de poisson	15-20 (6-8)	20-25 (8-10)	25-30 (10-12)	30-35 (12-14)	35-45 (14-18)	45-55 (18-22)	55-65 (22-26)	65-75 (26-30)	> 75 (>30)
Île Saint Régis 4501/7438 Stormont Co./Cté de Stormont	Brown Bullhead[2,8] Barbotte brune[2,8]									
	Northern Pike[2,8] Brochet[2,8]									
	Channel Catfish[2,8] Barbue de rivière[2,8]									
	Redhorse Sucker[2,8] Suceur rouge[2,8]									
	Yellow Perch[2,8] Perchaude[2,8]									
	Walleye[2,8] Doré[2,8]									
Raisin River/Rivière Raisin 4508/7430 Glengarry Co./Cté de Glengarry	Walleye[2] Doré[2]									
Lake St. Francis Lac St. François 4508/7425 Glengarry Co./Cté de Glengarry	Walleye[5,8] Doré[5,8]									
	Northern Pike[5,8] Brochet[5,8]									
	Yellow Perch[5,8] Perchaude[5,8]									
	Sturgeon[2] Esturgeon de lac[2]									
	Channel Catfish[2] Barbue de rivière[2]									
	White Sucker[2] Meunier noir[2]									
	Pumpkinseed[2] Crapet-soleil[2]									
	Brown Bullhead[2] Barbotte brune[2]									
	Smallmouth Bass[5,8] Achigan à petite bouche[5,8]									

		15-20 (6-8)	20-25 (8-10)	25-30 (10-12)	30-35 (12-14)	35-45 (14-18)	45-55 (18-22)	55-65 (22-26)	65-75 (26-30)	> 75 (>30)
	Carp[2] Carpe[2]									
Upper Canada Migratory Bird Sanctuary **Sanctuaire d'oiseaux Upper Canada** 4457/7504 Williamsburgh Twp. Canton de Williamsburgh Dundas Co./Cté de Dundas	Northern Pike[5,8] Brochet[5,8]									
	White Sucker[6] Meunier noir[6]									
	Smallmouth Bass[5,8] Achigan à petite bouche[5,8]									
	Yellow Perch[6] Perchaude[6]									
	Brown Bullhead[6] Barbotte brune[6]									
	Walleye[5,8] Doré[5,8]									
Lake St. Lawrence **Lac St. Lawrence** 4456/7504 Osnabruck Twp./Canton d'Osnabruck Stormont Co./Cté de Stormont	Northern Pike[5,8] Brochet[5,8]									
	Yellow Perch[5,8] Perchaude[5,8]									
	Smallmouth Bass[5,8] Achigan à petite bouche[5,8]									
	Walleye[5,8] Doré[5,8]									
	White Sucker[5,8] Meunier noir[5,8]									
	Brown Bullhead[1] Barbotte brune[1]									
Lake Ontario #7 **Lac Ontario N° 7** **Cornwall Island/Île Cornwall** 4500/7445 Stormont Co./Cté de Stormont	Brown Bullhead[2,8] Barbotte brune[2,8]									
	Yellow Perch[2,8] Perchaude[2,8]									
	Northern Pike[2,8] Brochet[2,8]									
	Black Crappie[2] Marigane noire[2]									
	Walleye[1] Doré[1]									

Lake Erie
Lac Erie

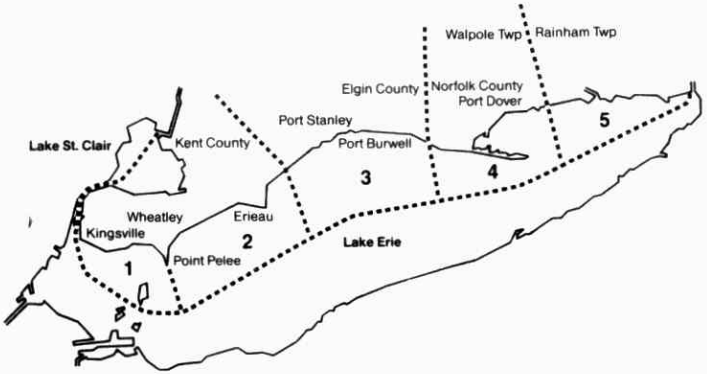

Water Body / Cours d'eau	Fish Species / Espèces de poisson	15-20 (6-8)	20-25 (8-10)	25-30 (10-12)	30-35 (12-14)	35-45 (14-18)	45-55 (18-22)	55-65 (22-26)	65-75 (26-30)	> 75 (>30)
		Fish size in centimetres (inches) / Longueur du poisson en centimètres (pouces)								
Western Basin/Bassin Ouest *Continued/Suite*	Carp[2] / Carpe[2]			◇	◇	◇	◇	◇		
	Yellow Perch[1] / Perchaude[1]	◇	◇	◇						
	Whitefish[2,8] / Grand corégone[2,8]					◇	◇	◇		
Lake Erie #2 / Lac Erie N° 2 **Wheatley** 4206/8227 Romney Twp./Canton de Romney Kent Co./Cté de Kent	Yellow Perch[4] / Perchaude[4]	◇	◇	◇	◇					
	Rainbow Smelt[5] / Éperlan arc-en-ciel[5]	◇	◇							
	Carp[2,8] / Carpe[2,8]					◇	◇	◇	◇	◇
Rondeau Bay/Baie Rondeau 4217/8153 Kent Co./Cté de Kent	Northern Pike[2,8] / Brochet[2,8]				◇	◇	◇	◇	◇	◇
	Black Crappie[2,8] / Marigane noire[2,8]	◇	◇	◇	◇					
	White Crappie[1] / Marigane blanche[1]	◇	◇	◇	◇					
	Bluegill[2,8] / Crapet arlequin[2,8]	◇								
	Largemouth Bass[2] / Achigan à grande bouche[2]		◇	◇	◇	◇				
	White Perch[2,8] / Bar-perche[2,8]	◇	◇	◇	◇					
	Channel Catfish[2,8] / Barbue de rivière[2,8]		◇	◇	◇	◇	◇	◇	◇	
	Yellow Perch[3] / Perchaude[3]	◇	◇	◇	◇					
	Pumpkinseed[2,8] / Crapet-soleil[2,8]	◇								
	Freshwater Drum[2,8] / Malachigan[2,8]		◇	◇	◇	◇				
	Carp[2,8] / Carpe[2,8]						◇	◇	◇	

Lake Erie #1
Lac Erie N° 1

E. Sister Island/Île E. Sister
4149/8252
Essex Co./Cté d'Essex

Kingsville
4202/8245
Essex Co./Cté d'Essex

Pelée Island/Île Pelée
4147/8240
Essex Co./Cté d'Essex

Point Pelée/Pointe Pelée
4157/8232
Mersea Twp./Canton de Mersea
Essex Co./Cté d'Essex

Western Basin/Bassin Ouest
4150/8250

Species	15-20 (6-8)	20-25 (8-10)	25-30 (10-12)	30-35 (12-14)	35-45 (14-18)	45-55 (18-22)	55-65 (22-26)	65-75 (26-30)	>75 (>30)
Walleye[2] / Doré[2]			◇	◇	◇				
Yellow Perch[1] / Perchaude[1]	◇	◇							
Yellow Perch[4] / Perchaude[4]	◇	◇	◇	◇					
White Bass[2] / Bar blanc[2]	◇	◇	◇	◇	◇				
Coho[2] / Saumon coho[2]					◇	◇	◇	◇	
Walleye[1] / Doré[1]				◇	◇	◇			
Carp[2] / Carpe[2]					◇	◇	▬	▬	▬
Yellow Perch[1] / Perchaude[1]	◇	◇							
Walleye[2,7,8] / Doré[2,7,8]			◇	◇	◇	◇	◇	◇	
White Bass[2,7,8] / Bar blanc[2,7,8]		◇	◇	◇	◇				
Coho[2,7,8] / Saumon coho[2,7,8]		◇	◇	◇	◇	◇	◇	◇	◇
Rainbow Smelt[2,8] / Éperlan arc-en-ciel[2,8]	◇	◇							
Rainbow Trout[2] / Truite arc-en-ciel[2]		◇	◇	◇	◇	◇	◇	◇	
Smallmouth Bass[2] / Achigan à petite bouche[2]		◇	◇	◇	◇				
White Sucker[2] / Meunier noir[2]		◇	◇	◇	◇	◇			
Freshwater Drum[2] / Malachigan[2]			◇	◇	◇	◇			
Channel Catfish[2,8] / Barbue de rivière[2,8]		◇	◇	◇	◇	◇	◇		
White Perch[2] / Bar-perche[2]	◇	◇							

Continued top right
Suite colonne de droite

Lake Erie #2 & 3
Lac Erie N°s 2 et 3

Central Basin
Bassin du centre
4237/8107

Species	15-20 (6-8)	20-25 (8-10)	25-30 (10-12)	30-35 (12-14)	35-45 (14-18)	45-55 (18-22)	55-65 (22-26)	65-75 (26-30)	>75 (>30)
Channel Catfish[2,7,8] / Barbue de rivière[2,7,8]	◇	◇	◇	◇	◇	◇			
White Bass[2,7,8] / Bar blanc[2,7,8]	◇	◇	◇	◇	◇				
Coho[2,7,8] / Saumon coho[2,7,8]		◇	◇	◇	◇	◇	◇	◇	
White Sucker[1] / Meunier noir[1]			◇	◇	◇	◇			
Freshwater Drum[1] / Malachigan[1]			◇	◇	◇	◇			
Walleye[2,8] / Doré[2,8]			◇	◇	◇	◇	◇	◇	
Rainbow Smelt[2,8] / Éperlan arc-en-ciel[2,8]	◇								
Yellow Perch[1] / Perchaude[1]	◇	◇	◇						
White Perch[1] / Bar-perche[1]	◇	◇							
Rainbow Trout[1] / Truite arc-en-ciel[1]						◇	◇	◇	

Lake Erie #3
Lac Erie N° 3

Port Stanley
4240/8113
Yarmouth Twp./Canton d'Yarmouth
Elgin Co./Cté d'Elgin

Species	15-20 (6-8)	20-25 (8-10)	25-30 (10-12)	30-35 (12-14)	35-45 (14-18)	45-55 (18-22)	55-65 (22-26)	65-75 (26-30)	>75 (>30)
Coho[2] / Saumon coho[2]			◇	◇	◇	◇	◇		
White Bass[2] / Bar blanc[2]	◇	◇	◇	◇	◇				
Yellow Perch[1] / Perchaude[1]	◇	◇	◇	◇					
Freshwater Drum[1] / Malachigan[1]	◇	◇	◇	◇	◇				
Rainbow Smelt[2] / Éperlan arc-en-ciel[2]	◇								

Lake Erie #4
Lac Erie N° 4

Young, Normandale & Fisher Creeks
Ruisseaux Young, Normandale et Fisher
4242/8017
Haldimand-Norfolk R.M.
Mun. rég. d'Haldimand-Norfolk

Species	15-20 (6-8)	20-25 (8-10)	25-30 (10-12)	30-35 (12-14)	35-45 (14-18)	45-55 (18-22)	55-65 (22-26)	65-75 (26-30)	>75 (>30)
Pink Salmon[2] / Saumon rose[2]					◇	◇			

Water Body / Cours d'eau	Fish Species / Espèces de poisson	15-20 (6-8)	20-25 (8-10)	25-30 (10-12)	30-35 (12-14)	35-45 (14-18)	45-55 (18-22)	55-65 (22-26)	65-75 (26-30)	>75 (>30)
		Fish size in centimetres (inches) / Longueur du poisson en centimètres (pouces)								
Nanticoke Creek / Ruisseau Nanticoke 4247/8004 Walpole Twp /Canton de Walpole Haldimand-Norfolk R.M. Mun. rég. d'Haldimand-Norfolk	Carp[2] / Carpe[2]									
Selkirk Park area / Région du parc Selkirk 4249/7958 Walpole Twp /Canton de Walpole Haldimand-Norfolk R.M. Mun. rég. d'Haldimand-Norfolk	Yellow Perch[2] / Perchaude[2]									
Long Point Bay / Baie Long Point 4240/8010 Haldimand-Norfolk R.M. Mun. rég. d'Haldimand-Norfolk	Rainbow Trout[2,7,8] / Truite arc-en-ciel[2,7,8]									
	Coho[2,8] / Saumon coho[2,8]									
	Rock Bass[2] / Crapet de roche[2]									
	Largemouth Bass[2,8] / Achigan à grande bouche[2,8]									
	Yellow Perch[5] / Perchaude[5]									
	Brown Bullhead[2,8] / Barbotte brune[2,8]									
	Channel Catfish[2,8] / Barbue de rivière[2,8]									
	Smallmouth Bass[2,8] / Achigan à petite bouche[2,8]									
	Northern Pike[2,8] / Brochet[2,8]									
	Rainbow Smelt[5,8] / Éperlan arc-en-ciel[5,8]									
	White Bass[2,8] / Bar blanc[2,8]									
	Carp[2,8] / Carpe[2,8]									
	White Sucker[2] / Meunier noir[2]									
	Freshwater Drum[2] / Malachigan[2]									

Water Body / Cours d'eau	Fish Species / Espèces de poisson	15-20 (6-8)	20-25 (8-10)	25-30 (10-12)	30-35 (12-14)	35-45 (14-18)	45-55 (18-22)	55-65 (22-26)	65-75 (26-30)	>75 (>30)
		Fish size in centimetres (inches) / Longueur du poisson en centimètres (pouces)								
Eastern Basin/Bassin Est *Continued/Suite*	Freshwater Drum[2,8] / Malachigan[2,8]									
	Brown Bullhead[2,8] / Barbotte brune[2,8]									
	Pink Salmon[2,8] / Saumon rose[2,8]									
Detroit River / Rivière Detroit **Fighting Island/Île Fighting** 4213/8307 Essex Co./Cté d'Essex	Yellow Perch[2,7] / Perchaude[2,7]									
	Walleye[2,8] / Doré[2,8]									
	Rock Bass[2] / Crapet de roche[2]									
	White Bass[2,8] / Bar blanc[2,8]									
	Freshwater Drum[2] / Malachigan[2]									
	Northern Pike[2] / Brochet[2]									
	Carp[2,8] / Carpe[2,8]									
Boblo Is. area / Région de l'île Boblo 4206/8307 Essex Co./Cté d'Essex	Walleye[2,8] / Doré[2,8]									
	White Bass[2,8] / Bar blanc[2,8]									
	Channel Catfish[2,8] / Barbue de rivière[2,8]									
4205/8309 Malden Twp /Canton de Malden Essex Co./Cté d'Essex	Rock Bass[2] / Crapet de roche[2]									
	Walleye[2,8] / Doré[2,8]									
Lake St. Clair / Lac Sainte-Claire 4228/8240 Essex & Kent Cos. Ctés d'Essex et de Kent	Walleye[5,8] / Doré[5,8]									
	White Bass[5,8] / Bar blanc[5,8]									
	Channel Catfish[5,7,8] / Barbue de rivière[5,7,8]									

		15-20 (6-8)	20-25 (8-10)	25-30 (10-12)	30-35 (12-14)	35-45 (14-18)	45-55 (18-22)	55-65 (22-26)	65-75 (26-30)	> 75 (30)
	Pumpkinseed[2,8] Crapet-soleil[2,8]	◇	◇							
	Pink Salmon[2,8] Saumon rose[2,8]					◇	◇	◇		
	Black Crappie[2] Marigane noire[2]	◇	◇	◇						
	Walleye[2,8] Doré[2,8]				◇	◇	◇	◇		
	Lake Trout[2,8] Truite de lac[2,8]				◇	◇	◇	◇		
	Bluegill[2,8] Crapet arlequin[2,8]	◇								
Moulton Bay/Baie Moulton 4251/7927 Niagara R.M./Mun. rég. de Niagara	Yellow Perch[4] Perchaude[4]	◇	◇	◇						
Lake Erie #5 **Lac Erie N° 5** **Gravelly Bay/Baie Gravelly** 4252/7915 Welland Co./Cté de Welland	Rock Bass[1] Crapet de roche[1]	◇	◇							
	Yellow Perch[2,8] Perchaude[2,8]	◇	◇							
	White Perch[2,8] Bar-perche[2,8]	◇								
Eastern Basin/Bassin Est 4245/7915	Yellow Perch[1] Perchaude[1]	◇	◇	◇	◇					
	Coho[2,8] Saumon coho[2,8]			◇	◇	◇	◇	◇	◇	
	Walleye[2,8] Doré[2,8]		◇	◇	◇	◇	◇	◇	◇	
	Smallmouth Bass[2,8] Achigan à petite bouche[2,8]	◇	◇	◇	◇	◇	◇			
	Northern Pike[1] Brochet[1]					◇	◇	◇	◇	◇
	White Bass[2,8] Bar blanc[2,8]		◇	◇	◇	◇				
	Rainbow Trout[2,8] Truite arc-en-ciel[2,8]					◇	◇	◇	◇	◇
	Channel Catfish[2,8] Barbue de rivière[2,8]				◇	◇	◇	◇	◇	◇
Continued top right *Suite colonne de droite*	Lake Trout[2,8] Truite de lac[2,8]			◇	◇	◇	◇	◇		

		15-20 (6-8)	20-25 (8-10)	25-30 (10-12)	30-35 (12-14)	35-45 (14-18)	45-55 (18-22)	55-65 (22-26)	65-75 (26-30)	> 75 (30)
	Smallmouth Bass[5,8] Achigan à petite bouche[5,8]	◇	◇	◇	◇	◇	◇			
	Yellow Perch[5,8] Perchaude[5,8]	◇	◇	◇	◇					
	Carp[5,7,8] Carpe[5,7,8]			◇	◇	◇	◇	◇	◇	◇
	Rock Bass[5,8] Crapet de roche[5,8]	◇	◇	◇						
	Northern Pike[5,8] Brochet[5,8]				◇	◇	◇	◇	◇	◇
	White Sucker[5,8] Meunier noir[5,8]		◇	◇	◇	◇	◇			
	Black Crappie[6] Marigane noire[6]	◇	◇	◇	◇	◇				
	Largemouth Bass[2,8] Achigan à grande bouche[2,8]	◇	◇	◇	◇	◇				
	Bluegill[1] Crapet arlequin[1]		◇							
	Pumpkinseed[5,8] Crapet-soleil[5,8]	◇	◇							
	Freshwater Drum[5] Malachigan[5]		◇	◇	◇	◇	◇	◇		
	Quillback Carpsucker[6] Couette[6]	◇	◇	◇	◇	◇	◇	◇		
	Redhorse Sucker[1] Suceur rouge[1]	◇	◇	◇	◇	◇	◇	◇		
	White Perch[2] Bar-perche[2]	◇	◇	◇						
	Brown Bullhead[5] Barbotte brune[5]			◇	◇	◇				
		65-75 (26-30)	75-90 (30-35)	90-100 (35-40)	100-115 (40-45)	115-150 (45-60)				
	Muskie[2] Maskinongé[2]	◇	◇	◇	◇	◇				
	Sturgeon[2] Esturgeon de lac[2]			◇	◇	◇				

Water Body / Cours d'eau	Fish Species / Espèces de poisson	Fish size in centimetres (inches) / Longueur du poisson en centimètres (pouces): 15-20 (6-8)	20-25 (8-10)	25-30 (10-12)	30-35 (12-14)	35-45 (14-18)	45-55 (18-22)	55-65 (22-26)	65-75 (26-30)	> 75 (>30)
St. Clair River **Rivière Sainte-Claire** **Sarnia, downstream of Bluewater Bridge** **Sarnia, en aval du pont Bluewater** 4258/8224 Lambton Co./Cté de Lambton	Northern Pike[6] Brochet[6]									
	Walleye[6] Doré[6]									
	Yellow Perch[6] Perchaude[6]									
	Carp[6] Carpe[6]									
	White Sucker[6] Meunier noir[6]									
Ethyl Corp. 4254/8227 Lambton Co./Cté de Lambton	Carp[5] Carpe[5]									
	White Sucker[5] Meunier noir[5]									
	Freshwater Drum[5] Malachigan[5]									
	Yellow Perch[5] Perchaude[5]									
	Walleye[5] Doré[5]									
Stag Island/Île Stag 4253/8228 Sarnia Twp./Canton de Sarnia Lambton Co./Cté de Lambton	Gizzard Shad[2] Alose à gésier[2]									
	Rock Bass[5,8] Crapet de roche[5,8]									
	Yellow Perch[5,8] Perchaude[5,8]									
	White Sucker[6] Meunier noir[6]									
	Walleye[6] Doré[6]									
	Freshwater Drum[6] Malachigan[6]									
Lambton Generating Station **Centrale électrique Lambton** 4245/8229 Lambton Co./Cté de Lambton	Gizzard Shad[2,8] Alose à gésier[2,8]									
	Yellow Perch[2] Perchaude[2]									

Port Lambton
4233/8240
Sombra Twp./Canton de Sombra
Lambton Co./Cté de Lambton



Lake Huron
Lac Huron

Fish size in centimetres (inches)
Longueur du poisson en centimètres (pouces)

Water Body / Cours d'eau	Fish Species / Espèces de poisson	15-20 (6-8)	20-25 (8-10)	25-30 (10-12)	30-35 (12-14)	35-45 (14-18)	45-55 (18-22)	55-65 (22-26)	65-75 (26-30)	> 75 (> 30)
Lake Huron H#2 **Lac Huron N° H2** **west of Fitzwilliam Island** **ouest de l'île Fitzwilliam** 4527/8207 Manitoulin Dist./Dist. de Manitoulin	Round Whitefish[2,8] Ménomini rond[2,8]									
	Cisco[2,8] Cisco de lac[2,8]									
	Ling[2,8] Lotte[2,8]									
west of Cove Island **ouest de l'île Cove** 4518/8157 Bruce Co./Cté de Bruce	Lake Trout[2] Truite de lac[2]									
west of St. Edmunds Twp. **ouest du canton de St. Edmunds** 4510/8145 Bruce Co./Cté de Bruce	Whitefish[2] Grand corégone[2]									
west of Lindsay Twp. **ouest du canton de Lindsay** 4500/8140 Bruce Co./Cté de Bruce	Bloater[2] Cisco de fumage[2]									
Tobermory to Dorcas Bay **Tobermory à la baie Dorcas** 4511/8136 St. Edmunds Twp. Canton de St. Edmunds Bruce Co./Cté de Bruce	Round Whitefish[2,8] Ménomini rond[2,8]									
Lake Huron H#3 **Lac Huron N° H3** **Pike Bay/Baie Pike** 4452/8120 Eastnor & Albemarle Twps. Cantons d'Eastnor et d'Albemarle Bruce Co./Cté de Bruce	Smallmouth Bass[2,8] Achigan à petite bouche[2,8]									
Stokes Bay/Baie Stokes 4458/8123 Eastnor Twp./Canton d'Eastnor Bruce Co./Cté de Bruce	Carp[2,8] Carpe[2,8]									
Fishing Islands/Îles Fishing 4447/8119 Bruce Co./Cté de Bruce	Chinook[2,8] Saumon chinook[2,8]									
	Coho[2] Saumon coho[2]									
	Brown Trout[2] Truite brune[2]									

		15-20 (6-8)	20-25 (8-10)	25-30 (10-12)	30-35 (12-14)	35-45 (14-18)	45-55 (18-22)	55-65 (22-26)	65-75 (26-30)	> 75 (30)
Lake Huron H#1 **Lac Huron Nº H1** **Burnt Island/Île Burnt** 4549/8257 Manitoulin Dist./Dist. de Manitoulin	Lake Trout[2,8] Truite de lac[2,8]									
	Carp[2,8] Carpe[2,8]									
	Channel Catfish[2,8] Barbue de rivière[2,8]									
	Rainbow Trout[2] Truite arc-en-ciel[2]									
	Whitefish[2] Grand corégone[2]									
	Ling[2] Lotte[2]									
Duck Islands/Îles Duck 4541/8247 Manitoulin Dist./Dist. de Manitoulin	Bloater[4] Cisco de fumage[4]									
Blue Jay Creek, Manitou River **Ruisseau Blue Jay, rivière Manitou** 4536/8206 Manitoulin Dist./Dist. de Manitoulin	Rainbow Trout[2] Truite arc-en-ciel[2]									
	Chinook[2] Saumon chinook[2]									
South Bay/Baie South 4534/8200 Manitoulin Dist./Dist. de Manitoulin	Smelt[2] Éperlan arc-en-ciel[2]									
	Splake[2] Truite moulac[2]									
	Whitefish[2] Grand corégone[2]									
	Yellow Perch[2] Perchaude[2]									
	Lake Trout[2] Truite de lac[2]									
Thomas Bay, Manitoulin Island **Baie Thomas, Île Manitoulin** 4530/8155 Manitoulin Dist./Dist. de Manitoulin	Lake Trout[2] Truite de lac[2]									
	Bloater[4] Cisco de fumage[4]									
	Cisco[1] Cisco de lac[1]									

		15-20 (6-8)	20-25 (8-10)	25-30 (10-12)	30-35 (12-14)	35-45 (14-18)	45-55 (18-22)	55-65 (22-26)	65-75 (26-30)	> 75 (30)
	Smallmouth Bass[2] Achigan à petite bouche[2]									
	Round Whitefish[2,7,8] Ménomini rond[2,7,8]									
	Ling[2,8] Lotte[2,8]									
	Yellow Perch[2,8] Perchaude[2,8]									
	White Sucker[2] Meunier noir[2]									
	Rainbow Trout[2] Truite arc-en-ciel[2]									
	Carp[2,8] Carpe[2,8]									
	Bloater[2,8] Cisco de fumage[2,8]									
	Channel Catfish[2,8] Barbue de rivière[2,8]									
	Longnose Sucker[2] Meunier rouge[2]									
	Whitefish[1] Grand corégone[1]									
	Northern Pike[1] Brochet[1]									
off Amabel Twp. **à l'ext. du canton d'Amabel** 4440/8130 Bruce Co./Cté de Bruce	Bloater[2] Cisco de fumage[2]									
Sauble River mouth **Embouchure de la rivière Sauble** 4439/8115 Amabel Twp./Canton d'Amabel Bruce Co./Cté de Bruce	Rainbow Trout[2,8] Truite arc-en-ciel[2,8]									
Horseshoe Reef **Récif Horseshoe** 4430/8217 Bruce Co./Cté de Bruce	Bloater[2] Cisco de fumage[2]									

Water Body / Cours d'eau	Fish Species / Espèces de poisson	15-20 (6-8)	20-25 (8-10)	25-30 (10-12)	30-35 (12-14)	35-45 (14-18)	45-55 (18-22)	55-65 (22-26)	65-75 (26-30)	> 75 (>30)
		Fish size in centimetres (inches) / Longueur du poisson en centimètres (pouces)								
Douglas Point, Saugeen River **Pointe Douglas, rivière Saugeen** 4425/8130 Bruce Co./Cté de Bruce	Smallmouth Bass[3] Achigan à petite bouche[3]									
	Rainbow Trout[2] Truite arc-en-ciel[2]									
	Chinook[2] Saumon chinook[2]									
	White Sucker[2] Meunier noir[2]									
	Northern Pike[2] Brochet[2]									
	Carp[2, 8] Carpe[2, 8]									
	Walleye[2, 8] Doré[2, 8]									
	Channel Catfish[2, 8] Barbue de rivière[2, 8]									
Lake Huron H#4 **Lac Huron N° H4** **Goderich** 4345/8143 Goderich Twp./Canton de Goderich Huron Co./Cté d'Huron	Longnose Sucker[5, 8] Meunier rouge[5, 8]									
northwest of Grand Bend **nord-ouest de Grand Bend** 4327/8156 Huron Co./Cté d'Huron	Bloater[4] Cisco de fumage[4]									
Lake Huron H#5 **Lac Huron N° H5** **Port Franks** 4313/8154 Bosanquet Twp./Canton de Bosanquet Lambton Co./Cté de Lambton	Yellow Perch[3] Perchaude[3]									
	Whitefish[2] Grand corégone[2]									
	Walleye[1] Doré[1]									
	Channel Catfish[2] Barbue de rivière[2]									
	Carp[1] Carpe[1]									

Water Body / Cours d'eau	Fish Species / Espèces de poisson	15-20 (6-8)	20-25 (8-10)	25-30 (10-12)	30-35 (12-14)	35-45 (14-18)	45-55 (18-22)	55-65 (22-26)	65-75 (26-30)	> 75 (>30)
		Fish size in centimetres (inches) / Longueur du poisson en centimètres (pouces)								
Georgian Bay GB #1 **Baie Georgienne** **GB N° 1** **between Cape Smith & Lonely Island** **entre le cap Smith et l'île Lonely** 4538/8130 Manitoulin Dist./Dist. de Manitoulin	Bloater[4] Cisco de fumage[4]									
Rattlesnake Harbour, Fitzwilliam Island **Havre Rattlesnake, Île Fitzwilliam** 4532/8143 Manitoulin Dist./Dist. de Manitoulin	Longnose Sucker[2] Meunier rouge[2]									
French River mouth **Embouchure de la rivière des Français** 4556/8054 Parry Sound Dist./Dist. de Parry Sound	Walleye[2] Doré[2]									
Georgian Bay GB #2 **Baie Georgienne** **GB N° 2** **Tobermory** 4516/8140 St. Edmunds Twp. Canton de St. Edmunds Bruce Co./Cté de Bruce	Bloater[2, 8] Cisco de fumage[2, 8]									
4525/8130 St. Edmunds Twp. Canton de St. Edmunds Bruce Co./Cté de Bruce	Bloater[4] Cisco de fumage[4]									
Georgian Bay GB #3 **Baie Georgienne** **GB N° 3** **Byng Inlet/Crique Byng** 4546/8032 Parry Sound Dist./Dist. de Parry Sound	Northern Pike[2] Brochet[2]									
	Walleye[2] Doré[2]									
	Chub[2, 8] Chub[2, 8]									
	Smallmouth Bass[2, 8] Achigan à petite bouche[2, 8]									

Point Edward to Grand Bend
De Pointe Edward à Grand Bend

4310/8210
Lambton Co./Cté de Lambton

	15-20 (6-8)	20-25 (8-10)	25-30 (10-12)	30-35 (12-14)	35-45 (14-18)	45-55 (18-22)	55-65 (22-26)	65-75 (26-30)	> 75 (>30)
Coho[2] / Saumon coho[5,8]									
Smallmouth Bass[5,8] / Achigan à petite bouche[5,8]									
Yellow Perch[2,8] / Perchaude[2,8]									
Brown Trout[2] / Truite brune[2]									
Rainbow Trout[2] / Truite arc-en-ciel[2]									
Lake Trout[5,7,8] / Truite de lac[5,7,8]									
Freshwater Drum[5] / Malachigan[5]									
Chinook[5,8] / Saumon chinook[5,8]									
Longnose Sucker[2] / Meunier rouge[2]									
Carp[5,8] / Carpe[5,8]									
Walleye[5,8] / Doré[5,8]									
Whitefish[5] / Grand corégone[5]									
White Bass[2,7,8] / Bar blanc[2,7,8]									
Channel Catfish[5,7,8] / Barbue de rivière[5,7,8]									
Rainbow Smelt[2] / Éperlan arc-en-ciel[2]									
Bloater[5,8] / Cisco de fumage[5,8]									
Ling[5,8] / Lotte[5,8]									
Pink Salmon[2] / Saumon rose[2]									
White Sucker[5,8] / Meunier noir[5,8]									
White Perch[2] / Bar-perche[2]									

Sturgeon Bay/Baie Sturgeon

4536/8024
Parry Sound Dist./Dist. de Parry Sound

	15-20 (6-8)	20-25 (8-10)	25-30 (10-12)	30-35 (12-14)	35-45 (14-18)	45-55 (18-22)	55-65 (22-26)	65-75 (26-30)	> 75 (>30)
Northern Pike[1] / Brochet[1]									

Shawanaga Inlet / Crique Shawanaga

4532/8024
Parry Sound Dist./Dist. de Parry Sound

	15-20 (6-8)	20-25 (8-10)	25-30 (10-12)	30-35 (12-14)	35-45 (14-18)	45-55 (18-22)	55-65 (22-26)	65-75 (26-30)	> 75 (>30)
Smallmouth Bass[2,8] / Achigan à petite bouche[2,8]									
Chub[2,8] / Chub[2,8]									
Northern Pike[2,8] / Brochet[2,8]									

Snug Harbour/Havre Snug

4522/8018
Parry Sound Dist./Dist. de Parry Sound

	15-20 (6-8)	20-25 (8-10)	25-30 (10-12)	30-35 (12-14)	35-45 (14-18)	45-55 (18-22)	55-65 (22-26)	65-75 (26-30)	> 75 (>30)
Yellow Perch[2,8] / Perchaude[2,8]									

Pointe au Baril

4533/8031
Parry Sound Dist./Dist. de Parry Sound

	15-20 (6-8)	20-25 (8-10)	25-30 (10-12)	30-35 (12-14)	35-45 (14-18)	45-55 (18-22)	55-65 (22-26)	65-75 (26-30)	> 75 (>30)
Smallmouth Bass[1] / Achigan à petite bouche[1]									
Northern Pike[2] / Brochet[2]									
Walleye[2] / Doré[2]									

Franklin Island/Île Franklin

4524/8020
Parry Sound Dist./Dist. de Parry Sound

	15-20 (6-8)	20-25 (8-10)	25-30 (10-12)	30-35 (12-14)	35-45 (14-18)	45-55 (18-22)	55-65 (22-26)	65-75 (26-30)	> 75 (>30)
Smallmouth Bass[1] / Achigan à petite bouche[1]									

Parry Sound, Seguin River / Parry Sound, rivière Seguin

4521/8001
Parry Sound Dist./Dist. de Parry Sound

	15-20 (6-8)	20-25 (8-10)	25-30 (10-12)	30-35 (12-14)	35-45 (14-18)	45-55 (18-22)	55-65 (22-26)	65-75 (26-30)	> 75 (>30)
Yellow Perch[5] / Perchaude[5]									
Rainbow Smelt[2] / Éperlan arc-en-ciel[2]									

Pancake Island/Île Pancake

4520/8019
Parry Sound Dist./Dist. de Parry Sound

	15-20 (6-8)	20-25 (8-10)	25-30 (10-12)	30-35 (12-14)	35-45 (14-18)	45-55 (18-22)	55-65 (22-26)	65-75 (26-30)	> 75 (>30)
Yellow Perch[2] / Perchaude[2]									

Davey Island/Île Davey

4518/8015
Parry Sound Dist./Dist. de Parry Sound

	15-20 (6-8)	20-25 (8-10)	25-30 (10-12)	30-35 (12-14)	35-45 (14-18)	45-55 (18-22)	55-65 (22-26)	65-75 (26-30)	> 75 (>30)
Smallmouth Bass[1] / Achigan à petite bouche[1]									

Sandy Island/Île Sandy

4516/8016
Parry Sound Dist./Dist. de Parry Sound

	15-20 (6-8)	20-25 (8-10)	25-30 (10-12)	30-35 (12-14)	35-45 (14-18)	45-55 (18-22)	55-65 (22-26)	65-75 (26-30)	> 75 (>30)
Smallmouth Bass[1] / Achigan à petite bouche[1]									

Moon River/Rivière Moon

4508/7959
Conger Twp./Canton de Conger
Parry Sound Dist./Dist. de Parry Sound

	15-20 (6-8)	20-25 (8-10)	25-30 (10-12)	30-35 (12-14)	35-45 (14-18)	45-55 (18-22)	55-65 (22-26)	65-75 (26-30)	> 75 (>30)
Northern Pike[5] / Brochet[5]									
Walleye[5,8] / Doré[5,8]									

Halo Island, Moon River / Île Halo, Rivière Moon

4507/8003
Parry Sound Dist./Dist. de Parry Sound

	15-20 (6-8)	20-25 (8-10)	25-30 (10-12)	30-35 (12-14)	35-45 (14-18)	45-55 (18-22)	55-65 (22-26)	65-75 (26-30)	> 75 (>30)
Smallmouth Bass[1] / Achigan à petite bouche[1]									

Water Body / Cours d'eau	Fish Species / Espèces de poisson	15-20 (6-8)	20-25 (8-10)	25-30 (10-12)	30-35 (12-14)	35-45 (14-18)	45-55 (18-22)	55-65 (22-26)	65-75 (26-30)	> 75 (>30)
		Fish size in centimetres (inches) / Longueur du poisson en centimètres (pouces)								
Georgian Bay GB #4 / Baie Georgienne N° 4 / Colpoys Bay/Baie Colpoys 4446/8106 Keppel Twp./Canton de Keppel Grey Co./Cté de Grey	Pink Salmon[2] / Saumon rose[2]									
Pyette Point to Cape Commodore / De la pointe Pyette au cap Commodore 4445/8053 Keppel Twp./Canton de Keppel Grey Co./Cté de Grey	Rainbow Trout[2] / Truite arc-en-ciel[2]									
	Ling[2 8] / Lotte[2 8]									
Sydenham River at Owen Sound / Rivière Sydenham à Owen Sound 4434/8056 Sydenham Twp./Canton de Sydenham Grey Co./Cté de Grey	Chinook[2] / Saumon chinook[2]									
	Carp[2 8] / Carpe[2 8]									
Owen Sound, Cape/Cap Rich, Thornbury 4443/8038 Grey Co./Cté de Grey	Rainbow Trout[2 7] / Truite arc-en-ciel[2 7]									
	Splake[2 8] / Truite moulac[2 8]									
	Bloater[2 8] / Cisco de fumage[2 8]									
	White Sucker[2] / Meunier noir[2]									
	Yellow Perch[2] / Perchaude[2]									
	Whitefish[2] / Grande corégone[2]									
	Ling[2] / Lotte[2]									
	Carp[2] / Carpe[2]									
	Longnose Sucker[2] / Meunier rouge[2]									
	Chinook[1] / Saumon chinook[1]									

Water Body / Cours d'eau	Fish Species / Espèces de poisson	15-20 (6-8)	20-25 (8-10)	25-30 (10-12)	30-35 (12-14)	35-45 (14-18)	45-55 (18-22)	55-65 (22-26)	65-75 (26-30)	> 75 (>30)
		Fish size in centimetres (inches) / Longueur du poisson en centimètres (pouces)								
Penetang, Midland 4450/7954 Simcoe Co./Cté de Simcoe	Yellow Perch[4] / Perchaude[4]									
	Walleye[4] / Doré[4]									
	Rainbow Trout[4] / Truite arc-en-ciel[4]									
	Rock Bass[4] / Crapet de roche[4]									
	White Sucker[4] / Meunier noir[4]									
Nottawasaga Bay / Baie Nottawasaga 4435/8015 Nottawasaga Twp. Canton de Nottawasaga Simcoe Co./Cté de Simcoe	Splake[2] / Truite moulac[2]									
	Whitefish[1] / Grand corégone[1]									
Nottawasaga River / Rivière Nottawasaga 4432/8000 Sunnidale Twp./Canton de Sunnidale Simcoe Co./Cté de Simcoe	Rainbow Trout[2] / Truite arc-en-ciel[2]									
	Walleye[2] / Doré[2]									
South Bay/Baie South 4452/7946 Muskoka D.M./Mun. du d. de Muskoka	Black Crappie[2] / Marigane noire[2]									
Sturgeon Bay/Baie Sturgeon 4444/7944 Tay Twp./Canton de Tay Simcoe Co./Cté de Simcoe	Black Crappie[2] / Marigane noire[2]									
	Smallmouth Bass[2] / Achigan à petite bouche[2]									
	Yellow Perch[1] / Perchaude[1]									
	White Sucker[1] / Meunier noir[1]									
Sturgeon Bay to Port Severn / Baie Sturgeon à Port Severn 4446/7944 Simcoe Co./Cté de Simcoe	Northern Pike[2 8] / Brochet[2 8]									
Port Severn 4448/7943 Tay Twp./Canton de Tay Simcoe County/Cté de Simcoe	Walleye[1] / Doré[1]									

		15-20 (6-8)	20-25 (8-10)	25-30 (10-12)	30-35 (12-14)	35-45 (14-18)	45-55 (18-22)	55-65 (22-26)	65-75 (26-30)	> 75 (>30)
between Christian Island & Cape Rich **entre l'île Christian et le cap Rich** 4449/8030 Grey Co./Cté de Grey	Bloater[2] Cisco de fumage[2]									
Collingwood Harbour **Port de Collingwood** 4429/8013 Collingwood Twp Canton de Collingwood Grey Co./Cté de Grey	Yellow Perch[2,8] Perchaude[2,8]									
	Walleye[2] Doré[2]									
	White Sucker[2] Meunier noir[2]									
Collingwood area **Région de Collingwood** 4432/8010 Nottawasaga Twp Canton de Nottawasaga Simcoe Co./Cté de Simcoe	Whitefish[2] Grand corégone[2]									
	Chinook[2] Saumon chinook[2]									
Indian Brook/Ruisseau Indian 4433/8025 Collingwood Twp Canton de Collingwood Grey Co./Cté de Grey	Rainbow Trout[2] Truite arc-en-ciel[2]									
	Splake[2] Truite moulac[2]									
Mary Ward Shoals **Hauts-fonds Mary Ward** 4434/8019 Simcoe Co./Cté de Simcoe	Yellow Perch[1] Perchaude[1]									
	White Sucker[1] Meunier noir[1]									
	Whitefish[2] Grand corégone[2]									
	Splake[2] Truite moulac[2]									
Western Islands/Îles Western 4504/8019 Parry Sound Dist./Dist. de Parry Sound	Ling[2,8] Lotte[2,8]									
Spratt Point/Pointe Spratt 4436/8000 Tiny Twp./Canton de Tiny Simcoe Co./Cté de Simcoe	Smallmouth Bass[1] Achigan à petite bouche[1]									
Giant's Tomb 4455/8000 Simcoe Co./Cté de Simcoe	Walleye[1] Doré[1]									
Penetang Harbour **Havre de Penetang** 4447/7956 Tiny Twp./Canton de Tiny Simcoe Co./Cté de Simcoe	Black Crappie[2] Marigane noire[2]									

		15-20 (6-8)	20-25 (8-10)	25-30 (10-12)	30-35 (12-14)	35-45 (14-18)	45-55 (18-22)	55-65 (22-26)	65-75 (26-30)	> 75 (>30)
Matchedash Bay **Baie Matchedash** 4444/7940 Simcoe Co./Cté de Simcoe	Carp[2,8] Carpe[2,8]									
	Walleye[1] Doré[1]									
	Rainbow Trout[1] Truite arc-en-ciel[1]									
Severn Sound **General/Général** 4450/7946 Muskoka D.M./Dun. du d. de Muskoka	Yellow Perch[2,8] Perchaude[2,8]									
	Smallmouth Bass[2,8] Achigan à petite bouche[2,8]									
St. Marys River **Rivière St. Marys** **below rapids** **en aval des rapides** 4631/8421 Sault Ste. Marie	Chinook[2] Saumon chinook[2]									
	Rainbow Trout[2] Truite arc-en-ciel[2]									
	Longnose Sucker[2] Meunier rouge[2]									
	White Sucker[2] Meunier noir[2]									
	Walleye[2] Doré[2]									
Lake Huron NC #1 **Lac Huron NC Nº 1** **Lake George, St. Marys River** **Lac George, Rivière St. Marys** 4611/8403 Algoma Dist./Dist. d'Algoma	Northern Pike[2] Brochet[2]									
	White Sucker[2] Meunier noir[2]									
	Yellow Perch[2] Perchaude[2]									
	Rainbow Trout[2] Truite arc-en-ciel[2]									
	Lake Trout[1] Truite de lac[1]									
	Walleye[1] Doré[1]									
St. Joseph Channel **Chenal St. Joseph** 4619/8359 Algoma Dist./Dist. d'Algoma	Walleye[2] Doré[2]									
	Northern Pike[2] Brochet[2]									

Water Body / Cours d'eau	Fish Species / Espèces de poisson	Fish size in centimetres (inches) / Longueur du poisson en centimètres (pouces) 15-20 (6-8)	20-25 (8-10)	25-30 (10-12)	30-35 (12-14)	35-45 (14-18)	45-55 (18-22)	55-65 (22-26)	65-75 (26-30)	> 75 (30)
St. Joseph Island **Île St. Joseph** 4610/8346 Hilton Twp./Canton d'Hilton Algoma Dist./Dist. d'Algoma	Walleye[2, 7] Doré[2, 7]									
	Whitefish[2] Grand corégone[2]									
Blind River area **environs de Blind River** 4553/8327 Cobden Twp./Canton de Cobden Algoma Dist./Dist. d'Algoma	Lake Trout[2, 8] Truite de lac[2, 8]									
	Whitefish[2] Grand corégone[2]									
Lauzon River/Rivière Lauzon 4611/8249 Long Twp./Canton de Long Algoma Dist./Dist. d'Algoma	Rainbow Smelt[1] Éperlan arc-en-ciel[1]									
Serpent River/Rivière Serpent 4612/8238 Algoma Dist./Dist. d'Algoma	White Sucker[5] Meunier noir[5]									
	Yellow Perch[5] Perchaude[5]									
	Northern Pike[5] Brochet[5]									
	Walleye[2] Doré[2]									
Lake Huron NC #2 **Lac Huron NC N° 2** **Spanish River/Rivière Spanish** 4611/8219 Algoma Dist./Dist. d'Algoma	Yellow Perch[4] Perchaude[4]									
	Northern Pike[4] Brochet[4]									
	White Sucker[2, 8] Meunier noir[2, 8]									
	Walleye[2, 8] Doré[2, 8]									
Kagawong River **Rivière Kagawong** 4554/8215 Billings Twp./Canton de Billings Manitoulin Dist./Dist. de Manitoulin	Rainbow Smelt[2] Éperlan arc-en-ciel[2]									
LaCloche Creek **Ruisseau LaCloche** 4607/8205 Harrow Twp./Canton d'Harrow Sudbury Dist./Dist. de Sudbury	Rainbow Smelt[2] Éperlan arc-en-ciel[2]									

		15-20 (6-8)	20-25 (8-10)	25-30 (10-12)	30-35 (12-14)	35-45 (14-18)	45-55 (18-22)	55-65 (22-26)	65-75 (26-30)	> 75 (> 30)
Strawberry Channel **Chenal Strawberry** 4555/8153 Manitoulin Dist./Dist. de Manitoulin	Carp[2] Carpe[2]									
McGregor Bay/Baie McGregor 4605/8140 Manitoulin Dist./Dist. de Manitoulin	Splake[2] Truite moulac[2]									

Lake Superior
Lac Supérieur

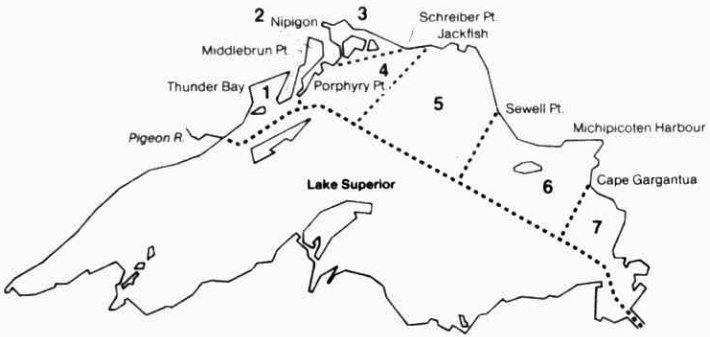

Water Body / Cours d'eau	Fish Species / Espèces de poisson	15-20 (6-8)	20-25 (8-10)	25-30 (10-12)	30-35 (12-14)	35-45 (14-18)	45-55 (18-22)	55-65 (22-26)	65-75 (26-30)	> 75 > (30)
		Fish size in centimetres (inches) / Longueur du poisson en centimètres (pouces)								
Current River/Rivière Current 4827/8911 Thunder Bay Dist./Dist. de Thunder Bay	Northern Pike[2,8] / Brochet[2,8]									
	Walleye[2,8] / Doré[2,8]									
	White Sucker[2,8] / Meunier noir[2,8]									
Thunder Bay Harbour near Keiffer Terminal / Havre de Thunder Bay près de terminal Keiffer 4825/8913 Thunder Bay Dist./Dist. de Thunder Bay	Chinook[2,8] / Saumon chinook[2,8]									
Wild Goose Bay / Baie Wild Goose 4829/8905 Thunder Bay Dist./Dist. de Thunder Bay	Lake Trout[2,7] / Truite de lac[2,7]									
	Whitefish[2] / Grand corégone[2]									
	Cisco[2] / Cisco de lac[2]									
	Rainbow Trout[3] / Truite arc-en-ciel[3]									
Pie Island/Île Pie 4813/8900 Thunder Bay Dist./Dist. de Thunder Bay	Lake Trout[2,8] / Truite de lac[2,8]									
	Siscowet[2] / Siscowet[2]									
	Whitefish[4] / Grand corégone[4]									
Hare Island/Île Hare 4819/8858 Thunder Bay Dist./Dist. de Thunder Bay	Lake Trout[2] / Truite de lac[2]									
near Caribou Island, Thunder Bay / près de l'Île Caribou, Baie Thunder 4833/8846 Thunder Bay Dist./Dist. de Thunder Bay	Lake Trout[2,8] / Truite de lac[2,8]									
	Chinook[2,8] / Saumon chinook[2,8]									
Welcome Islands / Îles Welcome 4822/8908 Thunder Bay Dist./Dist. de Thunder Bay	Lake Trout[2,8] / Truite de lac[2,8]									

		15-20 (6-8)	20-25 (8-10)	25-30 (10-12)	30-35 (12-14)	35-45 (14-18)	45-55 (18-22)	55-65 (22-26)	65-75 (26-30)	> 75 (30)
Lake Superior #1 **Lac Superior N° 1** **Pigeon Bay/Baie Pigeon** 4801/8932 Thunder Bay Dist./Dist. de Thunder Bay	Walleye[1] Doré[1]									
Pine Bay/Baie Pine 4802/8930 Thunder Bay Dist./Dist. de Thunder Bay	Whitefish[2] Grand corégone[2]									
	Lake Trout[2] Truite de lac[2]									
	Walleye[2] Doré[2]									
Cloud Bay/Baie Cloud 4805/8926 Thunder Bay Dist./Dist. de Thunder Bay	Lake Trout[2] Truite de lac[2]									
Jarvis Bay/Baie Jarvis 4807/8921 Thunder Bay Dist./Dist. de Thunder Bay	Lake Trout[2,8] Truite de lac[2,8]									
Mission River mouth **Embouchure de la rivière Mission** 4821/8913 Thunder Bay Dist./Dist. de Thunder Bay	White Sucker[2,7] Meunier noir[2,7]									
	Walleye[2,7] Doré[2,7]									
	Northern Pike[2,7] Brochet[2,7]									
	Longnose Sucker[2,8] Meunier rouge[2,8]									
Kam River mouth **Embouchure de la rivière Kam** 4824/8913 Thunder Bay Dist./Dist. de Thunder Bay	White Sucker[4] Meunier noir[4]									
	Walleye[2] Doré[2]									
	Northern Pike[2] Brochet[2]									
Thunder Bay Inner **Central Harbour** **Port intérieur de Thunder Bay, zone centrale** 4824/8912 Thunder Bay	Northern Pike[2,7,8] Brochet[2,7,8]									
	White Sucker[2,7,8] Meunier noir[2,7,8]									
Bare Point area **Région de la pointe Bare** 4823/8913 MacGregor Twp./Canton de McGregor Thunder Bay Dist./Dist. de Thunder Bay	White Sucker[2] Meunier noir[2]									

		15-20 (6-8)	20-25 (8-10)	25-30 (10-12)	30-35 (12-14)	35-45 (14-18)	45-55 (18-22)	55-65 (22-26)	65-75 (26-30)	> 75 (30)
Lake Superior #2 **Lac Superior N° 2** **Eldorado Beach** **Plage Eldorado** 4834/8847 Thunder Bay Dist./Dist. de Thunder Bay	Lake Trout[2] Truite de lac[2]									
Black Bay/Baie Black 4850/8825 Thunder Bay Dist./Dist. de Thunder Bay	Whitefish[2] Grand corégone[2]									
	Cisco[2] Cisco de lac[2]									
	Yellow Perch[4] Perchaude[4]									
	Northern Pike[1] Brochet[1]									
	Chinook[2,8] Saumon chinook[2,8]									
	Lake Trout[2] Truite de lac[2]									
	White Sucker[2] Meunier noir[2]									
southern Black Bay **Baie Black sud** 4830/8835 Thunder Bay Dist./Dist. de Thunder Bay	Lake Trout[2] Truite de lac[2]									
Lake Superior #3 **Lac Superior N° 3** **Nipigon Bay/Baie Nipigon** 4853/8750 Thunder Bay Dist./Dist. de Thunder Bay	Whitefish[2] Grand corégone[2]									
	Lake Trout[2,8] Truite de lac[2,8]									
	Round Whitefish[1] Menomini rond[1]									
	Cisco[3] Cisco de lac[3]									
	Yellow Perch[2,8] Perchaude[2,8]									
	Rainbow Trout[2,8] Truite arc-en-ciel[2,8]									
	White Sucker[2,8] Meunier noir[2,8]									

Fish size in centimetres (inches)
Longueur du poisson en centimètres (pouces)

Water Body / Cours d'eau	Fish Species / Espèces de poisson	15-20 (6-8)	20-25 (8-10)	25-30 (10-12)	30-35 (12-14)	35-45 (14-18)	45-55 (18-22)	55-65 (22-26)	65-75 (26-30)	> 75 (>30)
Rossport 4850/8731 Thunder Bay Dist./Dist. de Thunder Bay	Lake Trout[2,8] / Truite de lac[2,8]									
	Whitefish[2] / Grand corégone[2]									
	White Sucker[2,8] / Meunier noir[2,8]									
Lake Superior #4 / Lac Superior N° 4 **Moss Island/Île Moss** 4839/8809 Thunder Bay Dist./Dist. de Thunder Bay	Cisco[1] / Cisco de lac[1]									
Lake Superior #5 / Lac Superior N° 5 **Terrace Bay/Baie Terrace** 4847/8710 Thunder Bay Dist./Dist. de Thunder Bay	Pink Salmon[2] / Saumon rose[2]									
	Whitefish[2] / Grand corégone[2]									
	Lake Trout[2] / Truite de lac[2]									
	Rainbow Trout[3] / Truite arc-en-ciel[3]									
Slate Islands/Îles Slate 4840/8700 Thunder Bay Dist./Dist. de Thunder Bay	Lake Trout[2,8] / Truite de lac[2,8]									
Jackfish Bay/Baie Jackfish 4848/8659 Thunder Bay Dist./Dist. de Thunder Bay	Lake Trout[2,8] / Truite de lac[2,8]									
	Whitefish[2] / Grand corégone[2]									
	Cisco[2] / Cisco de lac[2]									
	White Sucker[2,8] / Meunier noir[2,8]									
Peninsula Harbour / Havre Peninsula 4844/8625 Thunder Bay Dist./Dist. de Thunder Bay	Lake Trout[2,7,8] / Truite de lac[2,7,8]									
	Whitefish[2] / Grand corégone[2]									
	White Sucker[2,8] / Meunier noir[2,8]									
	Longnose Sucker[2,8] / Meunier rouge[2,8]									

Fish size in centimetres (inches)
Longueur du poisson en centimètres (pouces)

Water Body / Cours d'eau	Fish Species / Espèces de poisson	15-20 (6-8)	20-25 (8-10)	25-30 (10-12)	30-35 (12-14)	35-45 (14-18)	45-55 (18-22)	55-65 (22-26)	65-75 (26-30)	> 75 (>30)
Old Woman River / Rivière Old Woman 4748/8454 Algoma Dist./Dist. d'Algoma	Rainbow Trout[3] / Truite arc-en-ciel[3]									
	Siscowet[3] / Siscowet[3]									
	Lake Trout[3] / Truite de lac[3]									
	Rainbow Smelt[1] / Éperlan arc-en-ciel[1]									
Michipicoten Island / Île Michipicoten 4735/8550 Algoma Dist./Dist. d'Algoma	Lake Trout[2] / Truite de lac[2]									
Cape Gargantua off shore / Cap Gargantua, loin du rivage 4737/8522 Algoma Dist./Dist. d'Algoma	Lake Trout[4] / Truite de lac[4]									
	Cisco[4] / Cisco de lac[4]									
	Siscowet[3] / Siscowet[3]									
southeast of Michipicoten Island / sud-est de l'île Michipicoten 4730/8530 Algoma Dist./Dist. d'Algoma	Lake Trout[4] / Truite de lac[4]									
Cape Gargantua, nearshore / Cap Gargantua, près du rivage 4735/8505 Algoma Dist./Dist. d'Algoma	Cisco[2] / Cisco de lac[2]									
Lake Superior #7 / Lac Superior N° 7 **Caribou Island/Île Caribou** 4722/8545 Algoma Dist./Dist. d'Algoma	Lake Trout[3] / Truite de lac[3]									
Montreal River mouth / Embouchure de la rivière Montréal 4714/8439 Algoma Dist./Dist. d'Algoma	Lake Trout[2] / Truite de lac[2]									
Alona Bay/Baie Alona 4710/8442 Algoma Dist./Dist. d'Algoma	Siscowet[2] / Siscowet[2]									
	Cisco[2] / Cisco de lac[2]									

		15-20 (6-8)	20-25 (8-10)	25-30 (10-12)	30-35 (12-14)	35-45 (14-18)	45-55 (18-22)	55-65 (22-26)	65-75 (26-30)	> 75 > (30)
	Redhorse Sucker[1] Suceur rouge[1]									
	Round Whitefish[2,8] Ménomini rond[2,8]									
south of Marathon **sud de Marathon** 4840/8630 Thunder Bay Dist./Dist. de Thunder Bay	Lake Trout[2] Truite de lac[2]									
Pic & White River areas **Environs des rivières** **Pic et White** 4836/8618 Thunder Bay Dist./Dist. de Thunder Bay	Lake Trout[2] Truite de lac[2]									
	Whitefish[2] Grand corégone[2]									
	Cisco[2] Cisco de lac[2]									
Lake Superior #6 **Lac Superior Nº 6** **Otter Island/Île Otter** 4807/8604 Thunder Bay Dist./Dist. de Thunder Bay	Siscowet[4] Siscowet[4]									
	Cisco[2] Cisco de lac[2]									
southwest of Michipicoten Island **sud-ouest de l'île Michipicoten** 4740/8608 Algoma Dist./Dist. d'Algoma	Lake Trout[1] Truite de lac[1]									
Ganley Harbour/Havre Ganley 4755/8540 Thunder Bay Dist./Dist. de Thunder Bay	Lake Trout[1] Truite de lac[1]									
Dog Harbour/Havre Dog 4757/8513 Algoma Dist./Dist. d'Algoma	Lake Trout[4] Truite de lac[4]									
Michipicoten Bay **Baie Michipicoten** 4757/8453 Algoma Dist./Dist. d'Algoma	Pink Salmon[2,8] Saumon rose[2,8]									
	Lake Trout[2,8] Truite de lac[2,8]									
	Whitefish[2] Grand corégone[2]									
	Cisco[2] Cisco de lac[2]									
	Rainbow Trout[3] Truite arc-en-ciel[3]									
	Chinook[2] Saumon chinook[2]									

		15-20 (6-8)	20-25 (8-10)	25-30 (10-12)	30-35 (12-14)	35-45 (14-18)	45-55 (18-22)	55-65 (22-26)	65-75 (26-30)	> 75 > (30)
west of Montreal Island **ouest de l'île Montréal** 4705/8500 Algoma Dist./Dist. d'Algoma	Siscowet[4] Siscowet[4]									
	Cisco[4] Cisco de lac[4]									
west of Mamainse Point **ouest de la Pointe Mamainse** 4700/8500 Algoma Dist./Dist. d'Algoma	Lake Trout[2,8] Truite de lac[2,8]									
Mamainse Point **Pointe Mamainse** 4702/8447 Algoma Dist./Dist. d'Algoma	Lake Trout[2] Truite de lac[2]									
	Siscowet[3] Siscowet[3]									
Pancake Bay/Baie Pancake 4657/8441 Algoma Dist./Dist. d'Algoma	Rainbow Trout[2] Truite arc-en-ciel[2]									
	Lake Trout[2] Truite de lac[2]									
	Rainbow Smelt[2] Éperlan arc-en-ciel[2]									
Batchawana Bay **Baie Batchawana** 4653/8430 Algoma Dist./Dist. d'Algoma	Lake Trout[2] Truite de lac[2]									
	Whitefish[1] Grand corégone[1]									
	Rainbow Smelt[2] Éperlan arc-en-ciel[2]									
	Walleye[2] Doré[2]									
	Northern Pike[1] Brochet[1]									
	Cisco[1] Cisco de lac[1]									
Goulais Point/Pointe Goulais 4641/8434 Algoma Dist./Dist. d'Algoma	Cisco[4] Cisco de lac[4]									
Goulais Bay/Baie Goulais 4643/8430 Algoma Dist./Dist. d'Algoma	Walleye[2] Doré[2]									
	Northern Pike[1] Brochet[1]									
	Yellow Perch[2,8] Perchaude[2,8]									
Jackson Island/Île Jackson 4635/8440 Algoma Dist./Dist. d'Algoma	Lake Trout[2,8] Truite de lac[2,8]									
Gros Cap 4630/8436 Algoma Dist./Dist. d'Algoma	Lake Trout[3] Truite de lac[3]									

Location Index
Index des emplacements

This index not only lists the page numbers for all of the locations listed in this guide, but also provides a cross-index of lakes with more than one local name. The location names are lakes unless otherwise indicated (e.g. Abitibi R. is Abitibi River). Where there is more than one waterbody with the same name, the county or district where each waterbody is located is indicated in brackets beside the name (e.g. Bark (Renfrew)). As well, where there is more than one location sampled for the same waterbody, the total number of locations is indicated in brackets (e.g. Abitibi R. (6)).

L'index donne, en plus du numéro de page où l'on peut trouver les divers emplacements figurant dans ce guide, un index croisé des cours d'eau connus sous plusieurs noms. Les noms d'emplacements se rapportent aux lacs, sauf indications contraires (p. ex. Abitibi R. signifie rivière Abitibi). Lorsque le même nom désigne plus d'un cours d'eau, le comté ou le district où se trouve chaque cours d'eau est donné entre parenthèses (p. ex. Bark (Renfrew)). De même, lorsque plus d'un emplacement est donné pour le même cours d'eau, on donne le nombre total d'emplacements entre parenthèses (p. ex. Abitibi R. (6)).

A

Abamasagi 57
Abbotsford 57
Abimatinu 57
L. Abitibi 57
Abitibi R. (6) 57
Adolphus Reach 123
Aegean 56
Agnes 56
Agnew 56
Agonzon 57
Agutua 57
Ahmic 17
Aitken 57
Albany R 57
Allan 57
Alona Bay 142
Amabel Twp 133
Amherst Is. 122
Amikougami 57
Angling 57
Anima Nipissing 57
Anjigami 58
Anstruther 17
Antoine 17
Apungisagen 58
L. Aquitaine 17
Aquatuk 58
Ara 58
Aramis 58
Ardoch 17
Arran 17
Arrowhead 17
Ashbridges Bay 120
Asinne 58
Asipoquobah 58
Astonish 59
Atikomik 59
Attawapiskat R. (2) 59
Aubinadong R 59
Aubrey 59
Audrey 59
Ausable R 17
Austen 59
Avery 58
Avon R. (2) 16
Axe 16
Aylen 16

B

Bacon 16
Badesdawa 58
Bad Vermilion 58
Baker 58
Ball 58
Balsam 16
Bamaji 59
Bamoos 59
Banks 59
Baptiste 17
Bardney 59
Bare Point 141
Bark (Haliburton) 17
Bark (Renfrew) 17
Barrel 59
Barton 59
Bass 17
Basshaunt 17
Basswood 59
Batchawana Bay 143
Batwing 59
Bauldry 60
Bay (Parry Sound) 17
Bay (Timiskaming) 60
Bay of Quinte (6) 122
L. of Bays 17
Bear (Haliburton) 17
Bear (Parry Sound) 18
Bear (Sudbury) 60
Bearskin 60
Beaton 60
Beaver (Lennox & Addington) 18
Beaver (Sudbury) 60
Beaver R. (2) 18
Beavertrap 60
Bella 18
Bellows 60
Belmont 18
Belwood 18
Bending 61
Bennet 61
Bennett 18
Bentshoe 19
Berford 19
L. Bernard 19
Big Basswood 61
Big Clear 19
Big Creek 19
Big Gull 19
Big Mink 18
Big Porcupine 18
Big Rideau 18
Big Salmon 18
Big Sawbill 61
Big Trout (3) 61
Bighead R 18
Bigshell 60
Bigwater 60
Bigwind 18
Bigwood 60
Billy 60
Birchy 19
Biscotasi 60
Biscotasing 60
Black Bay (2) 141
Black Beaver 60
Black Birch 61
Black Creek 19
Black (Haliburton) 19
Black (Lanark) 19
Black R (Thunder Bay) (2) 61
Black R. (Timiskaming) 61
Black Sturgeon 61
Black Trout 61
Blackwater R 61
Blind R. area 138
Blue 61
Blue Chalk 19
Blue Church Bay, Maitland 123
Blue Jay Cr 133
Blue Rock 19
Blueberry 62
Bluesucker 62
Bob 19
Bobiio Is. 128
Bobs 20
Boleau 20
Bolster 62
Fisher Cr 127
Fishing Is. 132
Fitzwilliam Is. 132
Fitzwilliam Is. 134
Five Mile 71
Flack 71
Flaherty 26
Flatt 71
Fletcher 26
Foote 26
Fortune 26
Foster 71
Four Mile 26
Fox (Muskoka) 26
Fox (Sudbury) – see (voir) Macaulay L. 83
Fraleck 70
Frances 70
Franklyn 70
Frank Cr – see (voir) White R. 112
Frank (Thunder Bay) 70
Frank (Thunder Bay) 70
Franklin Is. 135
Fraser (Hastings) 26
Fraser (Parry Sound) 27
Fraser (Thunder Bay) 70
Frederick House 70
Frederick House R 70
French R (3) 27 & 71
French R (mouth/embouchure) 134
Frenchman Bay 120
Fungus 71
Fushimi 71

G

Gage Cr 121
Galeairy 27
Gananoque 28
Ganaraska R 28
Ganaraska R (mouth/embouchure) 121
Ganley Harbour 143
Garden 71
Gargantua 72
Garnham 72
Garrett 72
Loch Garry 28
Gaugino 72
George (Bruce) 28
George (Cochrane) 72
L. George 137
Georgian Bay 134
Ghost (Cochrane) 72
Ghost (Kenora) 72
Giant's Tomb 137
Gibson 28
L. Gibson 28
Gifford 72
Gillies 29
Giroux 72
Gloucester Pool 29
Goderich 134
Go Home 29
Golden 29
Gong 73
Gooseneck 73
Gordon 73
Gordon 73
Goudreau 73
Gough 73
Goulais Bay 143
Goulais 72
Goulais Pt 143
Gourlay 72
Government 72
Gowan 72
Gowganda 72
Graham 29
Grand Bend 134 & 135
Grand R (7) 29
Grandeur 72
Granitehill 72
Grant 72
Grass 29
Grassy (Rainy River) 73
Grassy (Sudbury) – see (voir) Wawashkashi L. 111
Grassy Narrows 73
Gravel 73
Gravelly Bay (Prince Edward) 121
Gravelly Bay (Welland) 129
Graveyard (Algoma) 73
Graveyard (Sudbury) 73
Grays 73
Green 29
Greenbush 74
Greenmantle 74
Greenwater 74
Gremm 74
Grenadier Is. 123
Grenadier Pond 29
Griffin 74
Grist 74
Gros Cap 143
G. Ross Lord Reservoir – see (voir) West Don R 53
Groundhog 74
Groundhog R (3) 74
Guernsey 75
Guilfoyle 75
Gull 29
Gullrock 75
Gun 75
Gurney 74

H

Haines 29
Halfway 30
Haliburton 30
Halliday 74
Halls 30
Halo Is. 135
Hamilton Harbour 119
Hamlock #1 30
Hamlock #2 30
Hammer 74
Hampton 74
Hanlan 74
Hansen 74
Hare Is. 140
Harp 30
Harris (Cochrane) 74
Harris (Parry Sound) 30
Hawk 74
Hawley (Kenora) 75
Hawley (Kenora) 75
Hay Bay 122
Hays 75
Hayward 75
Hazelwood 75
Hazen 75
Head (Haliburton) 30
Head (Victoria) 31
Healey 31
Hearn Generating Stn 121
Heart 31
Heeney 31
Helen 75
Heron 75
Herrick 76
Hicks 31
Hidden 76
High 76
Highbrush 76
Hogan 31
Holland Marsh Canals 31
Holland R 31
Hopper 76
Horn 30
Horseshoe (Kenora) 76
Horseshoe (Simcoe) 30
Horseshoe Reef 133
Horwood 76
Howard 77
Hubert 77
Humber Bay area 121
Humber R. (mouth/embouchure) 121
Humber R. (Queensway Marsh) 30
Hungry 30
Hunters Bay 30
Hurds 30
L. Huron 132
L. Huron North Channel 138

I

Ile Saint Régis 124
Indian Brook 137
Indian (Sudbury) 77
Indian (Cochrane) 77
Indian (Kenora) 77
Iron (Nipissing) 77
Iron (Sudbury) 77
Iroquois 124
Irwin 77
Isaac 30
Island Dam 76
Island (Cochrane) 76
Island (Kenora) 76
Island (Parry Sound) 30
Islington 76
Ivanhoe 76

J

Jack 31
Jack's – see (voir) Nottawasaga R. 38
Jackfish Bay 142
Jackfish 76
Jacks 76
Jackson Is. 143
Jarvis Bay 141
Jean 76
Jeanette's Cr. (mouth/embouchure) – see (voir) Thames R 51
Jemar 77
Joe 77
Johnstown 124
Jojo 77
Jordan 31
Jordan Harbour 119
L. Joseph 31
Jowsey 77
Julian 31

K

Kabinakagami 77
Kagawong 77
Kagawong R (mouth/embouchure) 138
Kaginigami 77
Kagiano 77
Kaginu 78
Kahshe 31
Kamaniskeg 31
Kamiskotia 78
Kamiskotia R 78
Kam R 78
Kam R (mouth/embouchure) 141
Kamungishkamo 78
Kaneki 78
Kapkichi 78
Kapuskasing 79
Karchuk 79
Kasakanta 79
Kashagawigamog 32
Kashwakamak 32
Kasshabog 32
Katchewanooka 32
Kalodawa 79
Kattawagami 79
Kawagama 32
Kawene 79
Kawnogans R (2) 79
Kecil 78
Keenoa 78
Keg 78
Keith Shoal 123
Kemp 78
Kenetogami 78
Kennebec 32
Kennedy 78
Kennisis 32
Kenogami 78
Kenogami R 78
Kenogaming 79
Kenogamisis (2) 79
Kenogamissi 79
Kernick 33
Kerr 33
Kesagami 79
Kesagami R 80
Kettle Cr 33
Keys 80
Kilburn 80
Kimball 33
Kindogan 80
Kingsville 127
Kinloch 80
Kiokhokwi 33
Kirkness 80
Kishikas 80
Knight 81
Koshlong 33
Kukagami 81
Kushog 33
Kwagama 81
Kwinkwaga 81

Bonnechere 20
Bonner 62
Borden 62
Boshkung 20
Botsford 62
Bound 62
Bourinot 62
Bovril 63
Bow 20
Bowland 63
Brady 20
Bragg 63
Brandy 20
Bridgeland 63
Bright 63
Brock 63
Bronte Cr. 120
Bruce 63
Brunswick 63
Buchanan 21
Buck (Frontenac) 21
Buck (Kenora) 62
Buck (Muskoka) 21
Buck (Parry Sound) 21
Buck (Parry Sound) 21
Buckhorn 21
Buckshot 21
Buller 21
Burden – see (voir) Jacks L. 31
Burlington Bay 119
Burlington Beach 120
Burns (Algoma) 62
Burns (Renfrew) 20
Burnt Is. 133
Burntbush 62
Burrows 62
Burt 62
Byng Inlet 134

C

Cabin 62
Cache 20
Calabogie 20
Calm 62
Cameron (Bruce) 20
Cameron (Victoria) 20
Camp 20
Campfire 62
Canagagigue Cr. (2) 20
Canal 21
Canisbay 21
Canoeshed 62
Cape Commodore 136
Cape Gargantua 142
Cape Rich 136
Cape Smith 134
Cardwell 21
Caribou Is. (Algoma) 142
Caribou Is. (Thunder Bay) 140
Caribou 21
Carpenter 63
Cashel 21
Castlebar 63
Catfish 63
Cecebe 21
Cedar Cr. 63
Cedar 22
Centennial 22
Central Basin (L. Erie) 127
Centre 22
Chandos 22
Chapleau R. 63
Charleston 22
Charlton 63
Chase 63
Cheddar 23
Cheepash R. 63
Chemung 23
Chesley 23
Chilton 64
Chin 64
Christian Is. 137
Christie 23
Chub 64
Chukini R. 64
Cigar 64
Claire 64
Claireville Reservoir – see (voir) West Humber R. 53
Clarice 64
Clay 65
Clear (Haliburton) 23
Clear (Muskoka) 23
Clear (Parry Sound) 23
L. Clear (Renfrew) 22
Clearwater (Muskoka) 22
Clearwater (Thunder B.) 65
Clearwater West 65
Cleaver 65
Cliff 65
Clinto 22
Cloud Bay 141
Cobre 65
Coli 65
Collingwood area 137
Collingwood Harbour 137
Colpoys Bay 136
Commanda 22
Commando 65
Como 64
Conestogo R. 22
Confederation 64
Consecon 23
Constance (Cochrane) 64
Constance (Ottawa-Carleton) 23
Constant 23
Contau 23
Cook Bay – see (voir) L. Simcoe 48
Cook's Pond – see (voir) Kesagami R. 80
Cooper 64
Cootes Paradise 23
Coppell 64
Cordick 64
Cordingley 64
Cordova 23
Corner Lakes 64
Cornwall Is. 125
Cosgrave 65
L. Couchiching (2) 23
Cove Is. 132
Cox 65
Cranberry 24
Crane 24
Credit R. (Streetsville) 24
Credit R. (mouth/embouchure) 120
Credit R. – see (voir) Black Cr. 19
Crerar 65
Crooked 65
Crooked Pine 65
Crosby 24
Cross 24
Crossecho 65
Crosswise 65
Crotch 24
Crowe 25
Crown 25
Crystal (Kenora) 65
Crystal (Peterborough) 25
Culverson 66
Current R. 140
Cutler 66

D

Dalhousie 25
The Dalles 66
Dalrymple 25
Darkwater 66
Darrel 66
Davey Is. 135
Davies 67
De Courcey 67
Deer (3) 67
Delaney 67
Delano 25
De Lesseps 67
Denyes 66
Departure 66
Depot 25
Deschenes 66
Detroit R. (3) 128
Devil 25
Devonshire 66
Diamond 25
Dickey 24
Dickie 24
Dickson 24
Dobie 66
Doe 24
Dog Harbour 143
Dog (Algoma) 66
Dog (Haliburton) 24
Dog (Thunder Bay) 66
Dogtooth 66
Dollars 24
Dominion 67
Donald 67
Donaldson 67
Donnegana 67
Donnelly 67
Dora 67
Dorcas Bay 132
L. Doré 24
Doucette 67
Douglas 67
Douglas Pt. 134
Drag 25
Dropledge 25
Dubourne – see (voir) L. of the Mountains 89
Duchabani 67
Duck Islands 133
Duck (Haliburton) 25
Duck (Haliburton) 25
Dudmon – see (voir) Loon L. 34
Duffin Cr. (east/est) 25
Duffin Cr. (west/ouest) 25
Dumbell (Algoma) 68
Dumbell (Simcoe) 25
Dummer 25
Duncan 68
Durell 68
Dutton 25

E

Eabamet 68
Eady 68
Eaglehead 68
Eagle (Frontenac) 26
Eagle (Kenora) 68
Eagle (Kenora) 69
Eagle (Parry Sound) 26
Eastern Basin (L. Erie) 129
Eastern 26
East (Prince Edward) 26
East (Kenora) 69
East Sister Is. 127
Echo 69
Eddie 69
Eden 69
Edwards Cr. – see (voir) Abitibi R. 57
Eels 26
Eglinton Flats Pond 26
Eldorado Beach 141
Eleanor 69
Elephant – see (voir) Baptiste L. 17
Elizabeth (Sudbury) 68
Elizabeth (Thunder Bay) 68
Elk 68
Elliot 68
Elmer 68
Emerald 68
Emmett 26
Endelman 68
Endikai 68
L. Erie 126
Eskwanonwatin 69
Esmee 69
Esnagami 69
Esnagi 69
Esten 69
Eugenia 26
Eva 69
Evangeline 70

F

Fairbank 70
Fairy 27
Falls 70
Faraday 27
Farlain 27
Farrel 27
Farrell 27
Farren – see (voir) Farrell L. 27
Fat 70
Favel 70
Favourable 70
Fawn (Kenora) 70
Fawn (Muskoka) 27
Fernow 70
Fields 71
Fife 71
Fifteen Mile 27
Fifth Depot 27
Fighting Is. 128
Findlay 71
Finlayson 71
Fire Hill 71
Fisher 26

L

Labitchie 81
La Cloche 81
La Cloche Cr. (mouth/embouchure) 138
Lac La Croix 81
Lac La France 81
Lady Evelyn 81
L'Amable 33
Lambton Generating Station 130
L. La Muir 32
Landon's Bay 122
Lang (Algoma) 80
Lang (Kenora) 80
Lang (Sudbury) 80
Larder 80
Laundrie 80
Lauzon R. 138
L. Lavieille 32
Le Grou 32
Leonard 32
Lillabelle 80
Lily Bay 123
Limerick 32
Lingman 80
Linn 80
Lisgar 81
Little Abitibi 81
Little Agawa 81
Little Cedar 81
Little Credit R. 32
Little Crooked 32
Little Dudmon 32
Little French R. 33 & 81
Little Gull (Haliburton) 33
Little Gull (Kenora) 81
Little Hawk 33
Little Jackfish R. 81
Little Joe 82
Little Kennisis 33
Little Kesagami 82
Little (Peterborough) – see (voir) Otonabee R. 40
Little (Simcoe) 33
Little (Simcoe) 33
Little Manitouwadge 82
Little Missinaibi 82
Little Mose 82
Little Mykiss 33
Little Sachigo 82
Little Serpent 82
Little Sturge 82
Little Tomiko 83
Little Turtle 83
Little Wawa 83
Livingstone 33
Lola 83
Long (Lanark) 34
Long (Parry Sound) 34
Long (Parry Sound) – see (voir) Oliphant L. 38
Long (Thunder Bay) 83
Long (Timiskaming) 83
Long Branch 121
Long Point Bay 128
Loon (Haliburton) 34
Loon (Parry Sound) 34
Lorimer 34
Lorrain 83
Loughborough 34
L. Louisa 34
Louise (Cochrane) 82
Louise (Cochrane) 82
Lount 82
Low Water 83
Lower Aitken 82
Lower Beverley 35
Lower Buckhorn 35
Lower Deception 82
Lower Detour 82
Lower Fletcher 35
Lower Gap 122
Lower Hay 35
Lower Opikinimika 82
Lower Oshkegami 83
Lower Paudash 35
Lower Rideau 35
Lower Ross 110
Lower Steeprock – see (voir) Apungsisagen L. 58
Lower Tweed 83
Lower Twin 83
Lowry – see (voir) Blue Rock L. 19
Lucknow R. 35
Lulu 83
Lutterworth 34
Lyell – see (voir) Cross L. 24
Lynn R. 34

M

Macaulay 83
Mackie 34
Madawanson 83
Madawaska 34
Madden 83
Maggotte 83
Magiss 84
Magnetawan R. 34
Magnet 84
Magpie R. 84
Main Duck Is. 122
Maitland area 123
Maitland R. 34
Makokibatan 84
Makonie 84
Mamainse Pt. 143
Mameigwess (Kenora) 84
Mameigwess (Kenora) 84
Manitou (Manitoulin) 85
Manitou (Nipissing) 84
Manitou R. 133
Manitouwaba 34
Manitouwabing 34
Manitouwadge 85
Manitowik 85
Maple 85
Marathon (s.) 142
Margaret 85
Margot 85
Marie Curtis Park 121
Marina 85
Marl 35
Marmion 85
Marne 85
Marquette 84
Marshalok 84
Marshland 84
Marten 84
Martindale Pond 35
Martison 84
Mary 35
Mary Ward Shoals 137
Matchedash Bay 137
Matchedash 35
Matchett 84
Mather 84
Matinenda 84
Mattagami 85
Mattagami R. (8) 85
Mattawa R. – see (voir) L. Talon 50
Mattawa R. – see (voir) Turtle L. 52
Mattice 86
Mawn 86
Max 86
Maxwell 86
Maynard 87
Mazinaw 35
McCann (Haliburton) 35
McCann (Parry Sound) – see (voir) Buck L. 21
McCarroll 87
McCarthy 87
McCauley 35
McConnell 87
McCraney 35
McCulloch 87
McFadden 36
McGarvey 36
McGregor Bay 139
McIntosh 87
McKay (Muskoka) 36
McKay (Thunder Bay) 86
McKenzie 36
McLeister 86
McNab 36
Mead – see (voir) Meadow L. 36
Meadow 36
Meandering 86
Meggisi 86
Megisan 86
Melchett 86
Memesagamesing 36
Menako 86
Mephisto 37
Mercer 86
Mesomikenda 87
Meta 87
Methuen 37
Michaud 87
Michipicoten Bay 143
Michipicoten Is. 142
Michipicoten R. 87
Michiwakenda 87
Middle Three Duck – see (voir) Three Duck L. 106
Midland area 136
Midland Park – see (voir) Little L. 33
Mijinemungshing 87
Lac des Mille Lacs 87
Mill 37
Millichamp 37
Mills 87
Milne Reservoir 37
Mindemoya 88
Minisinakwa 88
Ministic 88
Ministik 88
Minnitaki 88
Mink 37
Minnow 88
Misema 88
Miskokway 37
Miskwabi 37
Missinaibi 89
Mission R. (mouth/embouchure) 141
Missisa 89
Missisicabi R. 89
Mississagagon 36
Mississagi R. (2) 89
Mississagua 36
Mississippi 36
Mississippi R. 36
Mistango 89
Mistinikon 89
Moira 37
Mojikit 89
Molson 88
Monmonawson 88
Montreal Is. 143
Montreal R. (mouth/embouchure) 142
Moon R. (2) 135
Moose 88
Moose R. (3) 88
Moose R. – see (voir) Abitibi R. 56
Moose R. – see (voir) N. French R. 92
Moot 37
Moray 88
Morris 88
Morrisburg area 124
Morrison 37
Mose 89
Moseley 89
Mosquito 89
Moss Is. 142
Moulton Bay 129
Mountain 37
L. of the Mountains 89
Mozhabong 89
Mud (Parry Sound) 37
Mud (Renfrew) 37
Murray (Algoma) 89
Murray (Sudbury) 89
Muskeg 89
L. Muskoka 37
Muskrat 38
Mykiss 38

N

Nabakwasi 90
Nabdoe 38
Nabimina 90
Nagagami 90
Nagagamisis 90
Nagron 90
Namakan 90
Nanticoke Cr. 128
Negwazu 90
Nellie 90
Nelson 91
Nemegosenda 91
Nepahwin 91
Nepewassi 91
Net 91
Nettogami 91
Newboro 38
Niagara-on-the-Lake 118

Niagara R. 119
Niger 38
Night Hawk 91
Nikip 91
Nine Mile 38
Niobe 90
Nipigon Bay 141
L. Nipigon (6) 90
L. Nipissing (6) 39 & 91
Normandale Cr 127
North Anvil 92
North Caribou 92
North Channel (L. Huron) 138
North Channel (L. Ontario) 123
North Driftwood R 92
North French R 92
North Hubert 92
North Raft 92
North Scot 92
North Spirit 92
North Tweed 93
Norway 38
L. Nosbonsing 38
Nottawasaga Bay 136
Nottawasaga R 38
Nottawasaga R. (mouth/ embouchure) 136
Nunikani 38
Nursey 93
Nym 93

O

Oak (Kenora) 93
Oak (Peterborough) 38
Oastler 38
Oba 93
Obakamiga 93
Obaskaka 93
Obushkong 92
Ogoki 92
Oiseau R. – see (voir) Eagle L. 68
Oke 92
Old Woman R. (mouth/ embouchure) 142
Oliphant 38
Oliver 38
Onaman 92
Onaping 92
L. Ontario 118
Opakopa 92
Opasatika 92
Opasquia 93
Opeepeesway 93
Opeongo 39
Opikeigen 93
Opinicon 39
Opinnagau – see (voir) Opinnagau R. 93
Opinnagau R. 93
Opishing 93
Oram 39
Orangeville Reservoir 39
Orr 39
Oscar 93
Oshawa area 121
Osinawi 93
Oskawe 93
O'Sullivan 94
Otonabee R. (3) 39
Ottawa R. (12) 40
Otter Is. 143
Otty 41
Oudaze 42
Ouellet 94
Owen Sound 136
Owlet 94
Oxtongue 42
Ozhiski 94

P

Paguchi 94
Pagwachuan 94
Pakasshkan 94
Pakhoan 95
Pakwash 95
Panache 95
Pancake Bay 143
Pancake Is. 135
Pan 95
Papakomeka 95
Papineau 42
Park 42
Parks 95
Parry Sound 135
Patten R 95
Patterson 42
Paudash (Haliburton) 42
Paudash (Sudbury) 95
Pearce 95
Pebonishewn 94
Pedro 94
Pekagoning 94
Pelée Is. 127
Penassi 94
Penelton 94
Penetang Harbour 137
Peninsula Harbour 142
Peninsula 42
Percy (Haliburton) 42
Percy (Kenora) 94
Percy Reach 43
Petersen 94
Peterson 94
Pettit 95
Pevensey – see (voir) Loon L. 34
Pharand 95
Pichogen 95
Pickerel (Parry Sound) 43
Pickerel (Cochrane) 95
Pickerel (Kenora) 95
Pickerel (Rainy River) 95
Pickerel R. 43
Pickering Generating Station 120
Pickle 96
Pickwick 96
Pic R 96
Pic R. (mouth/ embouchure) 143
Picton Bay 123
Pie Is. 140
Pierce 96
Pierre 96
Pigeon Bay 141
Pigeon (Timiskaming) 96
Pigeon (Victoria) 43
Pike Bay 132
Pike 43
Pilgrim 96
Pine Bay 141
Pine (Haliburton) 43
Pine (Muskoka) 43
Pipe 96
Pishidgi 97
Pistol 97
Pittock Reservoir 42
Pivabiska 97
Plevna – see (voir) Sand (Frontenac) 47
Pointe au Baril 135
Point Edward 135
Point Pelée 127
Ponsford 97
Poplar 97
Poppy 97
Porcupine 97
Portage 42
Port Credit 120
Port Franks 134
Port Lambton 130
Port Severn 136
Port Stanley 127
Port Weller 118
Powell 97
Prairie Bee 96
Prairie 96
Pratt 96
Presquille Bay 121
Presquille Point 121
Prince Edward Bay 123
Pringle 96
Professor's 42
Prospect 42
Proudfoot – see (voir) Island L. 30
Pullan 96
Purdy 42
Pusey 42
Puslinch 42
Pyette Pt. 136

Q

Queenston Reservoir 42
Quetico 96

R

Raft 96
Ragged Wood 96
Rainy (Parry Sound) 42
Rainy (Rainy River) (6) 96
Rainy R. (4) 97
Raisin R 43
Raisin R. (mouth/ embouchure) 124
Ramsay 98
Ramsey (Sudbury) 98
Ramsey (Sudbury) 98
Ranger 98
Rapid 98
Rattlesnake Harbour 134
Raven (Haliburton) 43
Raven (Sudbury) 98
Raven (Timiskaming) 99
Rawcourt 99
Reading 99
Reaume 99
Rebecca 43
Red 99
Red Cedar 99
Red Chalk 43
Red Deer 43
Red Pine 43
Red Rock 99
Redpine 98
Redrock 43
Redstone 43
Redstone R 98
Reeds Bay 122
Regal 98
Regan 98
Remi 98
Restoule 43
Reta 98
Rice (Peterborough) (2) 44
Rice (Sudbury) 98
Rideau – see (voir) Big Rideau 18
Rideau R (5) 44
Ritchie 98
Robertson 44
Robin (Cochrane) 98
Robin (Parry Sound) 44
Robinson (Hastings) 44
Robinson (Rainy River) 99
Rock 99
Rock Island 99
Rocky Saugeen R 44
Roger 44
Rondeau Bay 126
L. Rosseau 44
Rossport 142
Rouge Marsh 44
Rouge R. (mouth/ embouchure) 120
Roughrock 99
Round (Parry Sound) 45
Round (Peterborough) 45
Round (Renfrew) 45
Round (Timiskaming) 99
Round Island 45
Rous 100
Routine 100
Rufus 100
Rushbrook 100
Rush 100
Ryan 45

S

Lac aux Sables 100
Saddle 100
Saganash 101
St. Amand 101
St. Anthony 101
St. Catharines – Water Intake Canal 45
L. St. Clair 128
St. Clair R (5) 130
L. St. Francis 124
L. St. John 46
St. Joseph Ch. 137
St. Joseph Is. 138
L. St. Joseph (Kenora) 101
L. St. Joseph (Thunder Bay) 101
L. St. Lawrence 125
St. Lawrence R. 122
St. Marys R. (2) 137
St. Nora 46
L. St. Peter 46
L. St. Thérèse 101
Weller 112
Wenesaga 112
Wendigo 112
Wenebegon 112
Werner 112
Weshaygo 112
Weslemkoon 53
West 53
West Don R 53
West Humber R 53
West Kabenung 113
West Larkin 113
West Shining Tree 113
Western Basin (L. Erie) 127
Western Islands 137
Whalen 113
Wheatley 126
Whistle 113
White (Lanark) 53
White (Peterborough) 53
White (Peterborough) – see (voir) Dummer L. 25
White (Thunder Bay) 112
White Otter 112
White Partridge 54
White R (2) 112
White R. area 143
Whitefish (Algoma) 113
Whitefish (Leeds) 54
Whitefish (Sudbury) 113
Whitefish (Thunder Bay) 113
Whitepine (Sudbury) 112
Whitepine (Sudbury) 112
Whitesand 112
Whitestone (Kenora) 112
Whitestone (Parry Sound) 54
Whitewater 113
Wickstead (Nipissing) 113
Wicksteed (Algoma) 113
Widow 54
Wigwascence 113
Wild Goose Bay 140
Wildgoose 113
Willow Cr. 54
Wilmot Cr. (mouth/ embouchure) 121
Wilson (Cochrane) 113
Wilson (Kenora) 113
Windermere 114
Windigo 114
Windigokan 114
Windy 114
Winisk R. 114
Winnipeg R. – see (voir) The Dalles 66
Wintering 114
Wistwasing R. (mouth/ embouchure) – see (voir) L. Nipissing 39 & 91
Withers 115
Wizard 115
Wolf (Hastings) 54
Wolf (Sudbury) 115
Wolfe 54
Wollaston 54
Wolverine 115
Wood 55
Woodcock 55
Woodland 55
Woods 55
Lake of the Woods (10) 115
Wright 115

Y

Yorston 115
Yorston R 115
Young Cr. (mouth/ embouchure) 127
Young 55

Z

Zadi 115
Zigzag 115
Zinger 115
L. 12J-9 115
L. 15 115
L. 16H-96 115
L. 16H-97 115
L. 17H-12 115
L. 17H-51 115
L. 19E-62 115
L. 19E-72 115
L. 19F-76 115
L. 20F-113 115
L. 20G-134 115
L. 21G-15 115
L. 21G-103 115
L. 21I-04 115
L. 21I-63 115
L. 23L-54 115
L. 53H-1 115
L. 53H-3 115
L. #108 115

Salerno 47
Salmon Pt. 121
Sand (Algoma) 100
Sand (Cochrane) 100
Sand (Frontenac) 47
Sand (Kenora) 100
Sand (Leeds) 47
Sand (Parry Sound) 46
Sand (Sudbury) 100
Sand Point 100
Sandbar 101
Sandy #1 47
Sandy #2 47
Sandy Is. 135
Sandybeach 101
Sanfoy 101
Sapawe 101
Sasaginaga 101
Sauble R. (mouth/embouchure) 133
Saugeen R. 47
Saugeen R. (mouth/embouchure) 134
Savoy 101
Saymo 101
Scarborough Bluffs 120
Scarle 102
Schamerhorn – see (voir) Clear L. 23
Schewabik 102
Schryburt 102
Scott 102
Scott – see (voir) Bauldry L. 60
L. Scugog 47
Scugog R. 46
Seagram 102
Second Depot 46
Seeber 102
Segise – see (voir) Wabigoon R. 111
Seguin R. (mouth/embouchure) 135
Selkirk Park 128
Separation (Kenora) 102
Separation (Timiskaming) 103
Serpent R. (mouth/embouchure) 138
Sesekinika 103
Setting Net 103
Lac Seul (2) 103
Severn R. (Kenora) 103
Severn R. (Muskoka) – see (voir) Gloucester Pool 29
Severn Sound 137
Seymour 46
Shabomeka 46
Shabu 103
Shack 103
Shackleton 102
Shaco 102
Shakwa 102
Shannon 102
Sharbot (2) 46
Shawanaga Inlet 135
Sheppard 47
Sherborne 47
Sherman 102
Shillabeer 102
Shining Tree 102
Shirley 102
Silcox 102
Silent 47
Sill 103
Silver Fox 103
Silver 47
L. Simcoe 48
Sims 103
Sinaminda 103
Sinclair 103
Sisseney 103
Six Mile 48
Skeleton (Muskoka) 48
Skeleton (Timiskaming) 103
Skinner 103
Skog 104
Skootamatta 49
Slate Is. 142
Sleep 104
Slipper (Algoma) 104
Slipper (Haliburton) 49
Smiley 104
Smoke 49
Snigisi 49
Snook 104
Snowdrift 104
Snowflake 104
Snowshoe 104
Snug Harbour 135
Solace 105
Solitaire 49
Sothman 105
South Bay (Manitoulin) 133
South Bay (Muskoka) 136
South 49
South Anvil 105
South Floodwood 105
South Scot 105
South R. (mouth/embouchure) – see (voir) L. Nipissing 39 & 91
South Nation R. 49
South Patten R. – see (voir) Patten R. 95
Spangle 105
Spanish R. 105
Spanish R. (mouth/embouchure) 138
Sparrow 48
Speed R. (3) 48
Splitrock 104
Spratt Pt. 137
Sproule 104
Squeers 104
Stag Is. 130
Starnes 104
Starvation 104
Steel 104
Steenburg 48
Stinkfish 104
Stirland 104
Stoco 48
Stoddart 104
Stokes Bay 132
Stony 49
Stouffer 105
Stranger 105
Stratton 105
Strawberry Ch. 139
Stull 105
Sturgeon Bay (Parry Sound) 135
Sturgeon Bay (Simcoe) 136
Sturgeon (Kenora) (4) 105
Sturgeon (Victoria) 49
Sturgeon R. – see (voir) L. Nipissing 39 & 91
Sucker 106
Sumach 106
L. Superior 140
Sup 106
Susanne 106
Sutton 106
Sutton R. 106
Swan 106
Sweny – see (voir) Grass L. 29
Sydenham 49
Sydenham R. (3) 49 & 136

T

Tablerock 106
Tadenac 50
Takwata 106
Talbot R. 50
L. Talon 50 & 107
Talon – see (voir) Ghost L. 72
Tasso 50
Tatachikapika 107
Tay R. 51
Teabeau 107
Tea 51
Tedious 51
L. Temagami 107
Temperance 51
Terrace Bay 142
Tetu 106
Thames R. (9) 51
Theatre 106
Theriault 106
Third Depot 51
Thistle 106
Thomas Bay, Manitoulin Is. 133
Thorning 106
Three Duck 106
Three Mile (Parry Sound) 51
Three Mile (Muskoka) 52
Threecorner 107
Threenarrows 107
Thunder 107
Thunder Bay Harbour (2) 141
Timber 107
Timberwolf 52
L. Timiskaming 107
Tobermory 132 & 134
Tocheri 107
Tom 107
Tom Chief 108
Tomiko 108
Tony 108
Toole 108
Toothpick 108
Toronto Islands 120
Torrance 108
Tower 52
Trapline 109
Trapnarrows 109
Traverse Shoal 122
Treeby 109
Trent R. – see (voir) Percy Reach 43
Trent R. – see (voir) Seymour L. 46
Trent R. (mouth/embouchure) 122
Triangular 109
Trident 109
Trollope 109
Trout (Kenora) 109
Trout (Kenora) 109
Trout (Nipissing) 52 & 108
Trout (Parry Sound) 52
Trout (Sudbury) 108
Tukanee 108
Tunnel 108
Tupman 108
Turtle (Nipissing) 52 & 108
Turtle (Rainy River) 108
Tutu 108
Tweed 109
Twelve Mile 52
Two River 109

U

Umfreville 109
Unnamed 109
Unnamed #2 109
Unnamed #3 110
Unnamed #4 110
Unnamed #420 53
Upper Beverley 53
Upper Can. Migr. Bird Sanctuary 125
Upper Kesagami 110
Upper Rideau 53
Upper Ross 110
Upper Windigo 110
Urbach 53

V

Venetion 110
Vermilion 110
L. Vernon 53
Victoria 110

W

Wabatongushi 111
Wabicock 111
Wabigishik 111
Wabigoon 111
Wabigoon R. 111
Wabikoba 111
Waboosekon 111
Wahwashkesh 53
Wainfleet 53
Wakami 110
Wakwayowkastic 110
Walker 52
Walleye 110
Wanapitei 110
Wangoon 110
Wanzatika 110
Waseosa 52
Wasicho 110
Watabeag 111
Waterford 52
Watersnake 111
Wavell 111
Wawa 111
Wawagoshe 111
Wawang 111
Wawiashkashi 111
Weagamow 112
Welcome Islands 140
Welland R. (3) 52

Fish Identification
Identification des poissons

The consumption advice provided in this book is related to specific species of fish and, in order to use the information properly, it is important to correctly identify the species of fish caught.

Such identification usually presents no problem to the dedicated angler, but people new to the sport may sometimes have a bit of trouble determining the type of fish that they have caught and wish to eat.

On the following pages are sketches of the types of the fish most commonly sought in Ontario. Accompanying each picture is a brief description of the length and weight ranges of adult fish that anglers are likely to catch from Ontario's lakes and streams. For those fishermen lucky enough to land a "lunker", the record size of many species are provided for comparison.

Information on the distribution **(D)**, spawning time **(S)** and food consumed **(F)** is also provided.

The majority of these fish illustrations were drawn by University of Guelph student Rebecca Brebner.

Les conseils de consommation donnés dans la présente brochure portent sur des espèces particulières de poisson et, pour tirer parti de cette information, il importe d'identifier correctement les espèces que l'on prend.

Cette identification ne présente d'ordinaire pas de difficulté pour le pêcheur chevronné, mais les novices risquent d'avoir parfois un peu de mal à déterminer quel est le poisson qu'ils ont pris et ont envie de manger.

On trouvera dans les pages qui suivent des croquis des types de poissons qui se pêchent le plus souvent en Ontario. Chaque image est accompagnée d'une brève description indicative de la fourchette de dimensions et de poids où se situeront les poissons adultes que le pêcheur à la ligne a des chances de pêcher dans les lacs et cours d'eau de l'Ontario. Pour ceux qui auraient la chance de sortir une "grosse pièce", la taille record est indiquée pour beaucoup d'espèces aux fins de comparaison.

On donne également des renseignements sur l'habitat des poissons **(H)**, leurs périodes de frai **(F)** et leur nourriture **(N)**.

La plupart des illustrations sont de Rebecca Brebner, étudiante à l'université de Guelph.

Northern Pike
Brochet

Length/longueur: 45-100 cm
18-39 in
Weight/poids: 0.7-8.0 kg
1.5-17.5 lb
Record (Ontario): 19.11 kg
42.13 lb

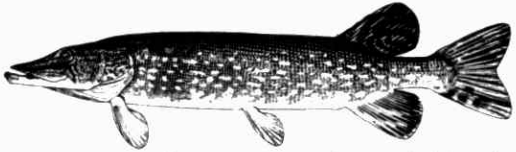

D: quiet, heavily vegetated waters throughout Ontario
S: early spring
F: adults consume fish, but also take ducklings, frogs and small muskrats

H: eaux calmes contenant beaucoup de végétation dans tout l'Ontario
F: début du printemps
N: le poisson adulte se nourrit de poisson et aussi de canetons, de grenouilles et de petits rats musqués

Pike

Cheek fully scaled, upper half of opercle only scaled, 10 pores on undersides of lower jaw. Northern pike *(E. lucius)*

Brochet

Joue recouverte d'écailles; partie supérieure de l'opercule recouverte d'écailles seulement; 10 pores sous la mâchoire inférieure. Brochet. *(E. lucius)*.

Muskie

Cheek and opercle both scaled only on upper half, 12-18 pores on undersides of lower jaw. Great Lakes muskellunge *(E. masquinongy)*

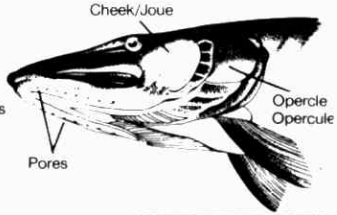

Maskinongé

Partie supérieure de la joue et de l'opercule recouverte d'écailles seulement; 12 à 18 pores sous la mâchoire inférieure. Maskinongé. *(E. masquinongy)*

Muskellunge
Maskinongé

Length/longueur: 71-117 cm
28-46 in
Weight/poids: 3.5-16.0 kg
8-35 lb
Record (Ontario): 147.3 cm/29.48 kg
58 in/65.0 lb

D: quiet, weedy areas of lakes and rivers
S: spring
F: mainly fish, but also crayfish, frogs, mice, muskrats and waterfowl

H: eaux tranquilles et herbeuses des lacs et rivières
F: printemps
N: principalement du poisson, mais aussi des écrevisses, grenouilles, souris, rats musqués et oiseaux aquatiques

Walleye
Doré

Length/longueur: 25-85 cm
10-33 in
Weight/poids: 0.25-6.0 kg
0.5-13 lb
Record (Ontario): 92.7 cm/10.09 kg
36.5 in/22.25 lb



D: mainly cold, clear waters throughout Ontario
S: early spring
F: mainly fish

H: principalement eaux froides et claires dans tout l'Ontario
F: début du printemps
N: surtout du poisson

Sauger
Doré noir

Length/longueur: 25-41 cm
10-16 in
Weight/poids: to 0.5 kg
1.0 lb

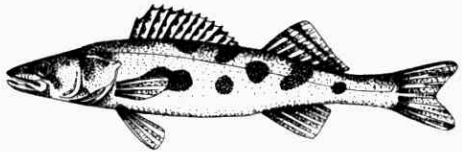

D: large, shallow, turbid waters throughout Ontario
S: late May and early June
F: fish, insects and freshwater shrimp

H: vastes étendues d'eau trouble peu profonde dans tout l'Ontario
F: fin mai, début juin
N: poisson, insectes et crevettes d'eau douce

Yellow Perch
Perchaude

Length/longueur: 15-30 cm
6-12 in
Weight/poids: 0.2-0.3 kg
0.4-0.7 lb
Record(Ontario): 33.98 cm/0.83 kg
13.4 in/1.84 lb



D: clear waters with some vegetation throughout Ontario
S: April or May
F: insects, crayfish, snails and fish

H: eaux claires contenant un peu de végétation dans tout l'Ontario
F: avril ou mai
N: insectes, écrevisses, escargots et poisson

Smallmouth Bass
Achigan à petite bouche

Length/longueur: 25-50 cm
10-20 in
Weight/poids: 0.5-2.3 kg
1-5 lb
Record (Ontario): 61.0 cm/4.46 kg
24 in/9.84 lb

D: clear, rocky waters with little vegetation from Southern Ontario to Timiskaming
S: June
F: fish, crayfish, insects

H: eaux claires et rocheuses contenant peu de végétation du Sud de l'Ontario à Timmiskamingue
F: juin
N: poisson, écrevisses et insectes

Largemouth Bass
Achigan à grande bouche

Length/longueur: 25-55 cm
10-22 in
Weight/poids: 0.3-2.3 kg
0.7-5 lb
Record (Ontario): 4.75 kg
10.48 lb



D: warm, weedy, slow or still waters with mud bottoms, in Southern Ontario
S: June
F: mainly fish, but also crayfish and frogs

H: eaux chaudes, herbeuses, lentes ou tranquilles, au fond vaseux, dans le Sud de l'Ontario
F: juin
N: surtout du poisson, mais aussi des écrevisses et des grenouilles

Rock Bass
Crapet de roche

Length/longueur: 15-20 cm
6-8 in
Weight/poids: 0.2-0.45 kg
0.5-1 lb



D: warm, clear, shallow, slow waters with gravel or rocky bottoms, northward to Lake Abitibi
S: spring
F: insects, crayfish, small fish

H: eaux chaudes, claires, peu profondes au fond de roches ou de gravier jusqu'au lac Abitibi au nord
F: printemps
N: insectes, écrevisses, petits poissons

Chinook
Saumon chinook

Length/longueur 30-100 cm
12-39 in

Weight/poids 0.5-18.0 kg
1-40 lb

Record (Ontario) 114.3 cm/20.58 kg
45 in/45.38 lb

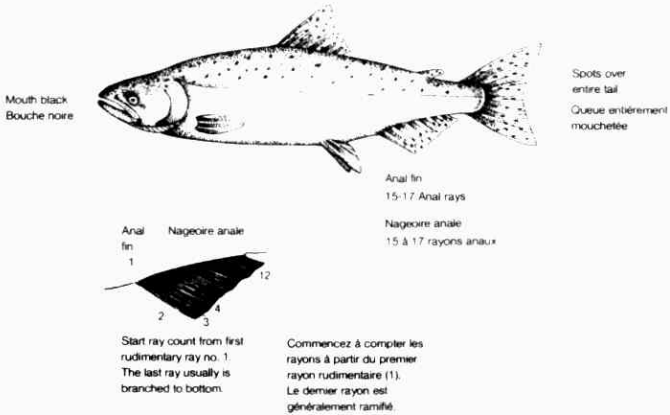

D: introduced into Great Lakes from Pacific West Coast
S: at maturity, swims up rivers to spawn in fall; dies after spawning
F: mainly smelt and alewives

H: originaire de la côte du Pacifique et introduit dans les Grands Lacs de l'Ontario
F: à maturité, remonte les rivières pour frayer en automne; meurt ensuite
N: surtout des éperlans et des alevins

Pink Salmon
Saumon rose

Length/longueur to 46 cm
18 in

Record (Ontario) 72.69 cm/4.25 kg
28.62 in/9.36 lb

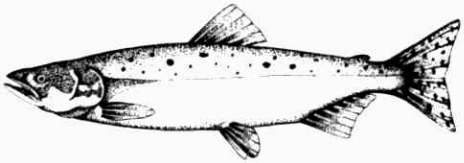

D: has spread naturally through Great Lakes after introduction from Pacific West Coast into Lake Superior
S: at maturity, travels up rivers to spawn in fall; dies after spawning
F: smelt, insects

H: originaire de la côte du Pacifique, s'est naturellement dispersé dans les Grands Lacs après avoir été introduit dans le lac Supérieur
F: à maturité, remonte les rivières pour frayer en automne; meurt ensuite
N: éperlans, insectes

Rainbow Trout
Truite arc-en-ciel

Length/longueur 15-75 cm
6-30 in

Weight/poids 0.2-5.5 kg
0.5-12 lb

Record (Ontario) 97.8 cm/13.21 kg
38.5 in/29.1 lb

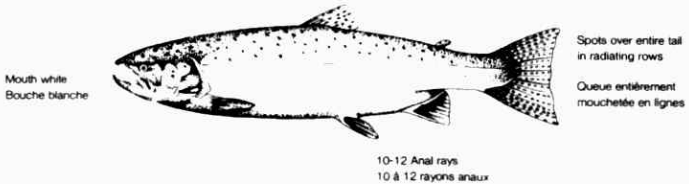

D: primarily a lake fish throughout Great Lakes area; introduced from Pacific West Coast
S: migrates up river to spawn from December to May
F: insects, freshwater shrimp, fish, snails, clams, leechs

H: originaire de la côte du Pacifique; poisson vivant surtout dans les lacs de la région des Grands Lacs
F: remonte les rivières pour frayer de décembre à mai
N: insectes, crevettes d'eau douce, poisson, escargots, coquillages et sangsues

Coho
Saumon coho

Length/longueur: 30-75 cm
12-30 in
Weight/poids: 0.5-8.0 kg
1-18 lb
Record (Ontario): 12.08 kg
26.64 lb

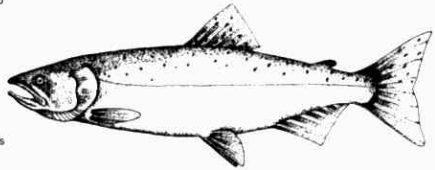

D: introduced into the Great Lakes in the mid 1960s from Pacific West Coast
S: swims up rivers in late fall to spawn at maturity, dies after spawning
F: mainly smelt and alewives

H: originaire de la côte du Pacifique, introduit dans les Grands Lacs au milieu des années 1960
F: remonte les rivières pour frayer à maturité en automne; meurt ensuite
N: surtout des éperlans et des alevins

Atlantic Salmon
Saumon atlantic

Length/longueur: 25-70 cm
10-28 in
Weight/poids: 0.9-3.6 kg
2-8 lb
Record (Ontario): 88.9 cm/11.02 kg
35 in/24.30 lb

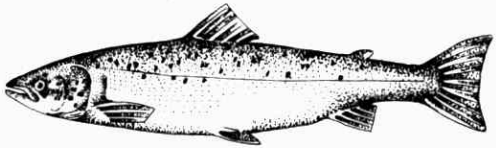

D: recently stocked in Lake Ontario and Trout Lake (North Bay)
S: fall; may enter rivers from mid-summer; can spawn more than once
F: mainly smelt and alewives in Lake Ontario

H: stocké récemment dans lac Ontario et lac Trout (North Bay)
F: automne; peut remonter les rivières du milieu d'été; peut frayer plusieurs fois
N: surtout des éperlans et des alevins dans lac Ontario

Lake Trout
Truite de lac

Length/longueur: 30-80 cm
12-31 in
Weight/poids: 0.27-4.5 kg
0.6-10 lb
Record (Ontario): 130.8 cm/28.63 kg
51.5 in/63.1 lb



D: cool waters of deep lakes throughout much of Ontario
S: October
F: fish, insect larvae and plankton

H: eaux fraîches des lacs profonds dans tout l'Ontario
F: octobre
N: poisson, larves d'insectes et plancton

Brown Trout
Truite brune

Length/longueur: 15-65 cm
6-16 in
Weight/poids: 0.2-4.5 kg
0.5-10 lb
Record (Ontario): 92 cm/14.06 kg
36.2 in/31 lb



D: introduced from Europe into Southern Ontario streams
S: fall
F: insects, fish, crayfish, worms

H: originaire d'Europe et introduite dans les cours d'eau du Sud de l'Ontario
F: automne
N: insectes, poisson, écrevisses et vers

Brook Trout
Truite mouchetée

Length/longueur: 15-40 cm
6-16 in
Weight/poids: 0.2-0.9 kg
0.5-2 lb
Record (Ontario): 80.0 cm/6.58 kg
31.5 in/14.5 lb



D: cool, clear streams and small lakes
S: late fall
F: insects, fish, crayfish, clams, snails

H: cours d'eau frais et clairs et petits lacs
F: fin de l'automne
N: insectes, poisson, écrevisses, coquillages et escargots

Whitefish
Grand corégone

Length/longueur: 30-65 cm
12-26 in
Weight/poids: 0.3-4.0 kg
0.5-9 lb
Record (Ontario): 6.52 kg
14.38 lb

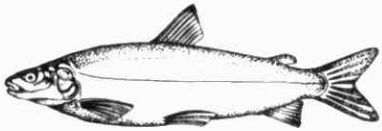

D: many inland lakes from Great Lakes to Hudson Bay
S: November and December
F: aquatic insect larvae, clams, snails and plankton

H: surtout lacs intérieurs des Grands Lacs à la baie d'Hudson
F: de novembre à décembre
N: larves d'insectes aquatiques, coquillages, escargots et plancton

Profiles of whitefish and herring showing differences due to position of snout or upper jaw.

Whitefish
A. The mouth is overhung by the snout or upper jaw; rounded profile. Whitefish *(Coregonus clupeaformis)*.

Cisco
B. The mouth is not overhung by the snout; pointed profile. Lake herring, *(Corogonus artedii)*.

Profils du corégone et du cisco: remarquez la position du museau (mâchoire supérieure).

Grand corégone
A. Le museau (mâchoire supérieure) est en saillie sur la bouche. Profil arrondi. Corégone. *(Coregonus clupeaformis)*.

Cisco de lac
B. Le museau n'est pas proéminent; profil pointu. Cisco de lac. *(C. artedii)*.

Cisco (Lake Herring)
Cisco de lac (Hereng de lac)

Length/longueur: 20-30 cm
8-12 in
Weight/poids: 0.3-0.5 kg
0.5-1 lb

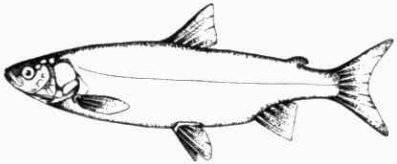

D: cold waters throughout Great Lakes to Hudson Bay
S: November or December
F: mainly plankton, but also aquatic insects, clams and snails

H: eaux froides des Grands Lacs à la baie d'Hudson
F: novembre ou décembre
N: principalement du plancton, mais aussi des insectes aquatiques, coquillages et escargots.

Channel Catfish
Barbue de rivière

Length/longueur: 36-53 cm
14-21 in
Weight/poids: 0.9-1.8 kg
2-4 lb

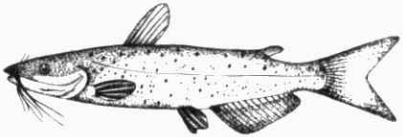

D: Great Lakes and larger lakes and rivers in Southern Ontario and parts of Northern Ontario
S: spring or summer
F: fish, aquatic insects, crayfish, clams and snails

H: Grands Lacs et lacs ou rivières plus importants du Sud de l'Ontario et de certaines régions du Nord
F: printemps ou été
N: poisson, insectes aquatiques, écrevisses, coquillages et escargots

Brown Bullhead
Barbotte brune

Length/longueur: 20-36 cm
8-14 in
Weight/poids: 0.3-0.45 kg
0.8-1 lb
Record (Ontario): 41.28 cm/1.08 kg
16.25 in/2.38 lb



D: warm, slow waters throughout Southern Ontario and parts of Northern Ontario
S: spring
F: insect larvae, crayfish, worms, clams, snails, fish and plant material

H: eaux chaudes et tranquilles du Sud de l'Ontario et de certaines régions du Nord
F: printemps
N: larves d'insectes, écrevisses, vers, coquillages, escargots, poisson et plantes

Carp
Carpe

Length/longueur: 30-75 cm
12-30 in
Weight/poids: 0.5-11.0 kg
1-24 lb

D: widely introduced into Ontario in shallow, fairly warm waters
S: June and July
F: insect larvae, crayfish, snails and plants

H: très commune dans tout l'Ontario dans les eaux peu profondes et relativement chaudes
F: juin et juillet
N: larves d'insectes, écrevisses, escargots et plantes

Round Whitefish
Menomini rond

Length/longueur: 20-40 cm
8-16 in

Weight/poids: average 0.45 kg
moyen 1.0 lb

D: usually found in deep lakes in Southern Ontario and Great Lakes
S: fall
F: bottom feeder, eating aquatic insect larvae, clams and snails

H: d'ordinaire, lacs profonds du Sud de l'Ontario et Grands Lacs
F: automne
N: se nourrit au fond de l'eau; larves d'insectes aquatiques, coquillages et escargots

White Sucker
Meunier noir

Length/longueur: 30-50 cm
12-20 in

Weight/poids: 0.45-0.9 kg
1-2 lb



D: warm shallow lakes and tributary rivers of larger lakes
S: spring
F: sucks up bottom material for aquatic insects, clams, worms, and aquatic plant material

H: lacs chauds et peu profonds et rivières se jetant dans des lacs plus étendus
F: printemps
N: aspire la vase du fond pour y trouver des insectes aquatiques, des escargots, des vers, et des plantes

Redhorse Sucker
Suceur rouge

Length/longueur: 30-45 cm
12-18 in

Weight/poids: 0.45-0.9 kg
1-2 lb



D: throughout Ontario
S: spring
F: sucks up bottom material for aquatic insects, snails and clams

H: tout l'Ontario
F: printemps
N: aspire la vase du fond pour y trouver des insectes aquatiques, des escargots et des coquillages

White Bass
Bar blanc

Length/longueur: 20-30 cm
8-12 in

Weight/poids: to 0.7 kg
1.5 lb



D: clear waters near rock reefs and sand bars in lower Great Lakes areas
S: spring
F: small fish, insects, small plant material and crayfish

H: eaux claires près des bancs de roches et de sable dans les régions inférieures des Grands Lacs
F: printemps
N: petits poissons, insectes, petites plantes et écrevisses

White Perch
Bar-perche

Length/longueur: 15-25 cm
6-10 in

Weight/poids: 0.2-0.5 kg
0.5-1 lb

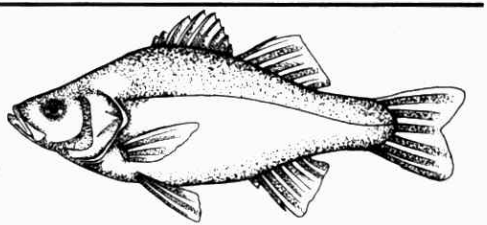

D: Lake Ontario, Lake Erie, lower Niagara River and Welland Canal
S: May and June
F: insects and fish

H: lac Ontario, lac Erie, partie inférieure de la rivière Niagara et canal Welland
F: mai et juin
N: insectes et poisson

Freshwater Drum
Malachigan

Length/longueur: 45-50 cm
18-20 in

Weight/poids: 0.5-1.0 kg
1-2 lb

Record (Ontario): 79.9 cm/7.33 kg
31.46 in/16.17 lb



D: large shallow waterbodies with mud or sandy bottoms
S: spring or early summer
F: feed on bottom, eating snails, crayfish, fish and insects

H: grandes étendues d'eau peu profonde au fond vaseux ou sablonneux
F: printemps ou début de l'été
N: se nourrit au fond de l'eau d'escargots, d'écrevisses, de poisson et d'insectes

White Crappie
Marigane blanche

Length/longueur: 20-30 cm
8-12 in



D: mouths of tributary streams or weedy sheltered bays in lower Great Lakes area
S: late spring or early summer
F: aquatic insects, small fish

H: embouchure des cours d'eau affluents ou baies abritées et herbeuses de la région inférieure des Grands Lacs
F: fin du printemps ou début de l'été
N: insectes aquatiques, petits poissons

Black Crappie
Marigane noire

Length/longueur: 18-25 cm
7-10 in

Weight/poids: 0.25-0.5 kg
0.5-1 lb

Record (Ontario): 43.2 cm/1.71 kg
17 in/3.78 lb



D: clear, weedy lakes and slow rivers northward to Sault Ste. Marie
S: May and June
F: small fish, insects and crayfish

H: lacs clairs et herbeux et rivières lentes au sud de Sault Ste. Marie
F: mai et juin
N: petits poissons, insectes et écrevisses

Pumpkinseed
Crapet-soleil

Length/longueur: 18-23 cm
7-9 in

Weight/poids: less than 0.2 kg
0.5 lb



D: clear, shallow weedy waters northward to Temagami
S: spring
F: insects, snails

H: eaux claires et herbeuses au sud de Temagami
F: printemps
N: insectes, escargots

Ling (Burbot)
Lotte

Length/longueur: to 38 cm
15 in

D: cool waters of lakes and rivers throughout Ontario
S: late winter or early spring
F: fish, crayfish, freshwater shrimp and insects

H: eaux fraîches des lacs et des rivières dans tout l'Ontario
F: fin de l'hiver ou début du printemps
N: poissons, écrevisses, crevettes d'eau douce et insectes

American Eel
Anguille d'Amérique

Length/longueur: 61-91 cm
2-3 ft

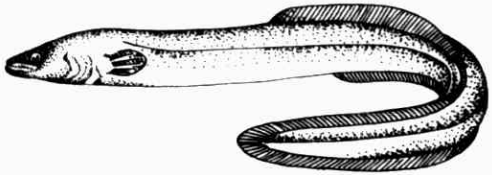

D: mainly in St. Lawrence River and Ottawa River drainage, and Lake Ontario
S: adults spawn once in Atlantic Ocean in fall, then die; young return to lakes and rivers in spring
F: fish, aquatic insect larvae, crayfish, snails, earthworms

H: surtout le bassin du fleuve Saint-Laurent et de la rivière des Outaouais et lac Ontario
F: les adultes fravent une fois dans l'océan Atlantique en automne puis meurent; les jeunes poissons reviennent dans les lacs et rivières au printemps
N: poisson, larves d'insectes aquatiques, écrevisses, escargots et vers de terre

Bowfin
Poisson castor

Length/longueur: 46-61 cm
18-24 in

Weight/poids: 0.9-1.4 kg
2-3 lb

Record (Ontario): 81.3 cm/6.15 kg
32 in/13.56 lb

D: swampy vegetated bays of warm lakes and rivers
S: spring
F: fish, crayfish, frogs

H: baies marécageuses et herbeuses des lacs et des rivières d'eau chaude
F: printemps
N: poisson, écrevisses, grenouilles

Bluegill
Crapet arlequin

Length/longueur: 15-30 cm
6-12 in
Record (Ontario): 24.8 cm/0.40 kg
9.76 in/0.88 lb



D: warm, vegetated still waters throughout Southern Ontario
S: spring and summer
F: insects, vegetation

H: eaux chaudes et tranquilles contenant de la végétation dans tout le Sud de l'Ontario
F: printemps et été
N: insectes et végétation

Goldeye
Laquaiche aux yeux d'or

Length/longueur: 25-38 cm
10-15 in



D: parts of NE & NW Ontario often in swift silty waters
S: spring
F: insects, snails, crayfish, fish

H: régions du N-E et du N-O de l'Ontario, souvent dans les eaux rapides et alluviales
F: printemps
N: insectes, escargots, écrevisses et poisson

Mooneye
Laquaiche argentée

Length/longueur: 25-30 cm
10-12 in



D: clear rivers and shallow waters of lakes
S: spring
F: fish, insects, snails and small plant matter

H: rivières claires et eaux peu profondes des lacs
F: printemps
N: poisson, insectes, escargots et petites plantes

Sturgeon
Esturgeon de lac

Length/longueur: 90-145 cm
3-5 ft
Weight/poids: 4.5-36 kg
10-80 lb

D: larger rivers and lakes, usually in depths less than 30 feet
S: spring; attain great ages, not maturing until about 20 years of age
F: bottom feeder, consuming insect larvae, snails and crayfish

H: grands lacs et rivières, d'ordinaire à moins de 30 pieds de profondeur
F: printemps; vit longtemps et ne parvient pas à maturité avant environ 20 ans
N: se nourrit au fond de larves d'insectes, d'escargots et d'écrevisses

Rainbow Smelt
Éperlan arc-en-ciel

Length/longueur: 15-25 cm
6-10 in



D: throughout Great Lakes area
S: late April
F: small fish, small aquatic life, worms

H: toute la région des Grands Lacs
F: fin avril
N: petits poissons, petites créatures aquatiques, vers

Fish Names[1]
Noms des poissons[1]

English Common Name	Nom français	Scientific Name Nom scientifique
Sea Lamprey	Lamproie marine	*Petromyzon marinus* (Linnaeus)
Sturgeon, Lake Sturgeon	Esturgeon de lac charbonnier	*Acipenser fulvescens* Rafinesque
Longnose Gar	Lépisosté osseux	*Lepisoteus osseus* (Linnaeus)
Bowfin, dogfish, lawyer	Poisson-castor	*Amia calva* Linnaeus
Alewife	Gaspareau	*Alosa pseudoharengus* (Wilson)
Gizzard shad, Shad, sawbelly	Alose à gésier	*Dorosoma cepedianum* (Lesueur)
Atlantic Salmon	Saumon atlantique	*Salmo salar* Linnaeus
Pink Salmon	Saumon rose	*Oncorhynchus gorbuscha* (Walbaum)
Coho Salmon	Saumon coho	*Oncorhynchus kisutch* (Walbaum)
Kokanee Salmon	Saumon nerka	*Oncorhynchus nerka* (Walbaum)
Chinook Salmon	Saumon chinook	*Oncorhynchus tshawytscha* (Walbaum)
Rainbow Trout, Steelhead Trout	Truite arc-en-ciel	*Oncorhynchus mykiss* (Walbaum)
Brown Trout	Truite brune	*Salmo trutta* Linnaeus
Brook Trout, Speckled Trout, Square-tail, aurora Trout	Truite mouchetée, omble de fontaine	*Salvelinus fontinalis* (Mitchill)
Lake Trout, Grey Trout, Laker, Namaycush	Truite de lac, truite grise, touladi	*Salvelinus namaycush* (Walbaum)
Siscowet, fat Lake Trout, fat	Siscowet	*Salvelinus namaycush siscowet* (Agaissiz)
Splake, Wendigo	Truite moulac	Hybrid of *Salvelinus namaycush* (Walbaum) and *Salvelinus fontinalis* (Mitchill)
Bloater, Hoy's Cisco	Cisco de fumage	*Coregonus hoyi* (Gill)
Whitefish, Lake Whitefish	Grande corégone	*Coregonus clupeaformis* (Mitchill)
Round Whitefish, Menominee	Ménomini rond	*Prosopium cylindraceum* (Pallas)
Rainbow Smelt, Smelt	Éperlan arc-en-ciel, Éperlan du nord	*Osmerus mordax* (Mitchill)
Goldeye, Winnipeg Goldeye	Laquaiche aux yeux d'or	*Hiodon alosoides* (Rafinesque)
Mooneye	Laquaiche argentée	*Hiodon tergisus* (Lesueur)
Northern Pike, Great Northern Pike, Jack	Brochet, grand brochet	*Esox lucius* (Linnaeus)
Muskie, Muskellunge, Maskinonge, Lunge	Maskinongé	*Esox masquinongy* Mitchill
Goldfish Golden Carp	Poisson doré	*Carassius auratus* (Linnaeus)
Carp, Mirror Carp	Carpe	*Cyprinus carpio* Linnaeus
Quillback Carpsucker, Quillback, Drum	Couette	*Carpiodes cyprinus* (Lesueur)
Longnose Sucker	Meunier rouge	*Catostomus catostomus* (Forster)
White Sucker, Common Sucker	Meunier noir	*Catostomus commersoni* (Lacépède)
Redhorse Sucker, Northern Redhorse, Common Mullet	Suceur rouge	*Moxostoma macrolepidotum* (Lesueur)
Emerald Shiner, Lake Shiner	Méné émeraude	*Notropis atherinoides* (Rafinesque)
Spottail Shiner, Shiner	Queue à tache noire	*Notropis hudsonius* (Clinton)
Brown Bullhead, Common	Barbotte brune	*Ictalurus nebulosus* (Lesueur)
Channel Catfish, Channel Cat	Barbue de rivière	*Ictalurus punctatus* (Rafinesque)

American Eel, Eel, Common Eel	Anguille d'Amérique	*Anguilla rostrata* (Lesueur)
Burbot, Ling, Maria, Freshwater Cod, Lawyer	Lotte	*Lota lota* (Linnaeus)
White Perch, Silver Perch	Bar-perche	*Morone americana* (Gmelin)
White Bass, Silver Bass	Bar blanc	*Morone chrysops* (Rafinesque)
Rock Bass, Redeye	Crapet de roche	*Ambloplites rupestris* (Rafinesque)
Pumpkinseed, Common Sunfish	Crapet-soleil	*Lepomis gibbosus* (Linnaeus)
Bluegill, Bluegill Sunfish, Bream	Crapet arlequin	*Lepomis machrochirus* Rafinesque
Smallmouth Bass, Black Bass	Achigan à petite bouche	*Micropterus dolomieui* Lacépède
Largemouth Bass, Largemouth, Black Bass, Green Bass	Achigan à grande bouche	*Micropterus salmoides* Lacépède
White Crappie, Crappie	Marigane blanche	*Pomoxis annularis* Rafinesque
Black Crappie, Crappie, Calico Bass	Marigane noire	*Pomoxis nigromaculatis* (Lesueur)
Yellow Perch, Perch, Lake Perch	Perchaude	*Perca flavescens* (Mitchill)
Sauger, Sand Pickerel, Sand Pike	Doré noir	*Stizostedion canadense* (Smith)
Walleye, Yellow Walleye, Pickerel, Yellow Pickerel, Wall-eyed Pike, Pike-Perch	Doré	*Stizostedion vitreum* (Mitchill)
Freshwater Drum, Sheepshead, Drum	Malachigan	*Aplodinotus grunniens* Rafinesque

1. The names of fish are as contained in "Freshwater Fishes of Canada" by W.B. Scott and E.J. Crossman, Bulletin 184, Fisheries Research Board of Canada, 1973.

1. Les noms des poissons sont tirés de "Freshwater Fishes of Canada" par W.B. Scott et E.J. Crossman, Bulletin 184 de l'Office des recherches sur les pêcheries du Canada, 1973.

Addresses
Adresses

In many local areas, toll-free telephone numbers for the following offices may be available. Please check the blue pages of your local telephone directory.

Dans plusieurs régions, des numéros gratis téléphoniques sont disponibles pour les bureaux suivants. Trouvez ces numéros dans les pages bleues de votre annuaire téléphonique.

Ministry of the Environment
Regional and District Offices

Ministère de l'Environnement
Bureaux régionaux et de district

Northwestern Region
Région du Nord-Ouest

Thunder Bay Regional Office,
P.O. Box 5000, 435 James St. S.
Thunder Bay, P7C 5G6
Tel.: 807/475-1205

Kenora District Office,
P.O. Box 5150, 808 Robertson St.
Kenora, P9N 1X9
Tel.: 807/468-5578

Northeastern Region
Région du Nord-Est

Sudbury Regional Office,
199 Larch St., 11th Floor
Sudbury, P3E 5P9
Tel.: 705/675-4501

Timmins District Office,
83 Algonquin Blvd. W.,
Timmins, P4N 2R4
Tel.: 705/268-3222

Sault Ste. Marie District Office,
445 Albert St. E.,
Sault Ste. Marie, P6A 2J9
Tel.: 705/949-4640

North Bay District Office,
1500 Fisher St., Northgate Plaza,
North Bay, P1B 2H3
Tel.: 705/476-1001

Parry Sound Sub-Office,
74 Church St.
Parry Sound, P2A 1Z1
Tel.: 705/746-2139

Central Region
Région du Centre

Central Regional Office,
4th Floor, 7 Overlea Blvd.
Toronto, M4H 1A8
Tel.: 416/424-3000

Barrie District Office,
12 Fairview Rd.,
Barrie, L4N 4P3
Tel.: 705/726-1730

Muskoka-Haliburton Dist. Office,
Gravenhurst Plaza
General Delivery
Gravenhurst, P0C 1G0
Tel.: 705/687-3408

Ministry of Natural Resources
Regional and District Offices

Ministère des Richesses naturelles
Bureaux régionaux et de district

Northwestern Region
Région du Nord-Ouest

810 Robertson St.
Box 5160
Kenora, Ontario P9N 3X9
Tel.: 807/468-3111

Red Lake District
Box 5003, Hwy. 105
Red Lake, Ontario
P0V 2M0
Tel.: 807/727-2253

Kenora District
808 Robertson St.
Box 5080
Kenora, Ontario
P9N 3X9
Tel.: 807/468-9841

Dryden District
479 Government Rd.
Box 730
Dryden, Ontario
P8N 2Z4
Tel.: 807/223-3341

Sioux Lookout District
Box 309, Prince Street
Sioux Lookout, Ontario
P0V 2T0
Tel.: 807/737-1140

Fort Frances District
922 Scott Street
Fort Frances, Ontario
P9A 1J4
Tel.: 807/274-5337

Ignance District
Box 448, Hwy. 599
Ignace, Ontario
P0T 1T0
Tel.: 807/934-2233

North Central Region
Région du Centre-Nord

Ontario Govt. Bldg.
435 James St. S.
Box 5000
Thunder Bay, Ontario
P7C 5G6
Tel.: 807/475-1261

Atikokan District
108 Saturn Ave.
Atikokan, Ontario
P0T 1C0
Tel.: 807/597-6971

Thunder Bay District
435 James St. S. (Basement)
Box 5000
Thunder Bay, Ontario
P7C 5G6
Tel.: 807/475-1511

Terrace Bay District
Box 280
Terrace Bay, Ontario
P0T 2W0
Tel.: 807/825-3205

Nipigon District
Box 970, Hwy. 17
Nipigon, Ontario
P0T 2J0
Tel.: 807/887-2120

Geraldton District
208 Beamish Ave. W.
Box 640
Geraldton, Ontario
P0T 1M0
Tel.: 807/854-1030

Peterborough District Office,
139 George St. N.,
Peterborough, K9J 3G6
Tel.: 705/743-2972

Halton-Peel District Office,
1235 Trafalgar Rd.
Suite 401
Oakville, L6H 3P1
Tel.: 416/844-5747

Southwestern Region
Région du Sud-Ouest

London Regional Office,
985 Adelaide St. South,
London, N6E 1V3
Tel.: 519/661-2200

Windsor District Office,
250 Windsor Ave., 6th Floor,
Windsor, N9A 6V9
Tel.: 519/254-2546

Sarnia District Office,
265 Front St. N.,
Suite 109
Sarnia, N7T 7X1
Tel.: 519/336-4030

Owen Sound District Office,
1180 20th Street E.,
Owen Sound, N4K 6H6
Tel.: 519/371-2901

West Central Region
Région du Centre-Ouest

Hamilton Regional Office,
P.O. Box 2112
119 King St. W.
Hamilton, L8N 3Z9
Tel.: 416/521-7640

Cambridge District Office,
400 Clyde Rd., P.O. Box 219
Cambridge, N1R 5T8
Tel.: 519/653-1511

Welland District Office,
637-641 Niagara St. N.,
Welland, L3C 1L9
Tel.: 416/384-9896

Southeastern Region
Région du Sud-Est

Kingston Regional Office,
133 Dalton Ave., P.O. Box 820
Kingston, K7L 4X6
Tel.: 613/549-4000

Ottawa District Office,
2435 Holly Lane, 2nd Floor,
Ottawa, K1V 7P2
Tel.: 613/521-3450

Cornwall District Office,
205 Amelia St.
Cornwall, K6H 3P3
Tel.: 613/933-7402

Belleville Sub-Office,
15 Victoria Ave.,
Belleville, K8N 1Z5
Tel.: 613/962-9208

Pembroke Sub-Office,
1000 MacKay St.,
Pembroke, K8B 1A3
Tel.: 613/732-3643

Northern Region
Région du Nord

140 Fourth Ave., Box 3000
Cochrane, Ontario
P0L 1C0
Tel.: 705/272-4287

Hearst District
631 Front St.
Box 670
Hearst, Ontario
P0L 1N0
Tel.: 705/362-4346

Kapuskasing District
6 Government Rd.
Kapuskasing, Ontario
P5N 2W4
Tel.: 705/335-6191

Moosonee District
Ontario Government Bldg.
Box 190, Revillon Rd.
Moosonee, Ontario
P0L 1Y0
Tel.: 705/336-2987

Chapleau District
190-192 Cherry St.
Box 450
Chapleau, Ontario
P0M 1K0
Tel.: 705/864-1710

Cochrane District
2 Third Avenue
Box 730
Cochrane, Ontario
P0L 1C0
Tel.: 705/272-4365

Kirkland Lake District
Box 129
Swastika, Ontario
P0K 1T0
Tel.: 705/642-3222

Timmins District
896 Riverside Drive
Timmins, Ontario
P4N 3W2
Tel.: 705/267-7951

Gogama District
Box 129, Low Avenue
Gogama, Ontario
P0M 1W0
Tel.: 705/894-2000

Northeastern Region
Région du Nord-Est

199 Larch St.
Sudbury, Ontario
P3E 5P9
Tel.: 705/675-4120

Sault Ste. Marie District
875 Queen St. E.,
Sault Ste. Marie, Ontario
P6A 5L5
Tel.: 705/949-1231

Wawa District
Hwy. 101, Box 1160
Wawa, Ontario
P0S 1K0
Tel.: 705/856-2396

Blind River District
62 Queen St.
Box 190
Blind River, Ontario
P0R 1B0
Tel.: 705/356-2234

Espanola District
Box 1340, 148 Fleming St.
Espanola, Ontario
P0P 1C0
Tel.: 705/869-1330

Sudbury District
Box 3500, Station "A"
Sudbury, Ontario
P3A 4S2
Tel.: 705/522-7823

Temagami District
Box 38, Lakeshore Drive
Temagami, Ontario
P0H 2H0
Tel.: 705/569-3622

North Bay District
R.R. 3, Hwy. 63
Box 3070
North Bay, Ontario
P1B 8K7
Tel.: 705/474-5550

Algonquin Region
Région de l'Algonquin

Brendale Square
Box 9000
Huntsville, Ontario
P0A 1K0
Tel.: 705/789-9611

Algonquin Park District
Box 219
Whitney, Ontario
K0J 2M0
Tel.: 613/637-2780

Parry Sound District
7 Bay St.
Parry Sound, Ontario
P2A 1S4
Tel.: 705/746-4201

Bracebridge District
Box 1138
Bracebridge, Ontario
P0B 1C0
Tel.: 705/645-8747

Minden District
General Delivery
Minden, Ontario
K0M 2K0
Tel.: 705/286-1521

Bancroft District
Box 500, Hwy. 28
Bancroft, Ontario
K0L 1C0
Tel.: 613/332-3940

Pembroke District
Riverside Drive
Box 220
Pembroke, Ontario
K8A 6X4
Tel.: 613/732-3661

Eastern Region
Région d'Est

Concession Rd.
Box 2002
Kemptville, Ontario
K0G 1J0
Tel.: 613/258-8204

Cornwall District
Box 1749
113 Amelia St.
Cornwall, Ontario
K6H 5V7
Tel.: 613/933-1774

Napanee District
1 Richmond Blvd.
Napanee, Ontario
K7R 3S3
Tel.: 613/354-2173

Brockville District
Box 605
Oxford Ave.
Brockville, Ontario
K6V 5V8
Tel.: 613/342-8524

Tweed District
23 Spring St.
Box 70
Tweed, Ontario
K0K 3J0
Tel.: 613/478-2330

Carleton Place District
10 Findlay Ave.
Carleton Place, Ontario
K7C 3Z6
Tel.: 613/257-5735

Central Region
Région du Centre

10670 Yonge St.
Richmond Hill, Ontario
L4C 3C9
Tel.: 416/884-9203

Lindsay District
322 Kent St. West
Lindsay, Ontario
K9V 4T7
Tel.: 705/324-6121

Maple District
10401 Dufferin St.
P.O. Box 7400
Maple, Ontario
L6A 1S9
Tel.: 416/832-2761

Huronia District
Midhurst, Ontario
L0L 1X0
Tel.: 705/728-2900

Cambridge District
Box 2186
Beaverdale Rd.
Cambridge, Ontario
N3C 2W1
Tel.: 519/658-9355

Niagara District
Box 1070, Hwy. 20 W.
Fonthill, Ontario
L0S 1E0
Tel.: 416/892-2656

Southwestern Region
Région du Sud-Ouest

659 Exeter Rd.
Box 5463
London, Ontario
N6A 4L6
Tel.: 519/661-2800

Simcoe District
548 Queensway W.
Box 706, Hwy. 3
Simcoe, Ontario
N3Y 4T2
Tel.: 519/426-7650

Chatham District
1023 Richmond St. W.
Box 1168
Chatham, Ontario
N7M 5J5
Tel.: 519/354-7340

Wingham District
RR #5
Wingham, Ontario
N0G 2W0
Tel.: 519/357-3131

Aylmer District
353 Talbot Street W.
Box 940
Aylmer, Ontario
N5H 2S8
Tel.: 519/773-9241

Owen Sound District
611-9th Avenue East
Owen Sound, Ontario
N4K 3E4
Tel.: 519/376-3860

Tableau 1

Popularité relative des lacs et des rivières les plus fréquentés par les pêcheurs selon l'enquête de 1989.

Lac/Rivière	Popularité relative (%)
a) 10 zones de pêche les plus fréquentées	
1. Lac Ontario	19,5
2. Lac Huron/ Baie Georgienne	19,3
3. Lac Érié	13,5
4. Lac Simcoe	10,0
5. Rivière Credit	7,1
6. Rivière Grand	6,9
7. Rivière Trent	6,5
8. Lac Scugog	6,4
9. Lac Nipissing	5,8
10. Rivière Saugeen	5,0
	100,0
b) Lacs intérieurs	
1. Lac Simcoe	23,9
2. Lac Scugog	15,3
3. Lac Nipissing	13,7
4. Lac Rice	11,7
5. Lac Buckhorn	9,8
6. Lac Pigeon	7,6
7. Lac Balsam	6,3
8. Lac Sturgeon	5,8
9. Lac Stony	4,5
10. Lac Chemung	1,4
	100,0
c) Rivières	
1. Rivière Credit	13,6
2. Rivière Grand	13,3
3. Rivière Trent	12,4
4. Rivière Saugeen	9,7
5. Rivière Ottawa	9,5
6. Rivière Thames	9,3
7. Rivière des Français	8,6
8. Rivière Ganaraska	8,3
9. Rivière Niagara	7,7
10. Rivière Rideau	7,6
	100,0

Tableau 2

Popularité relative des dix espèces de poisson gibier les plus fréquemment pêchées et consommées

Espèces	Popularité relative (%)
1. Doré	18,7
2. Achigan à petit bouche	15,9
3. Perchaude	12,1
4. Brochet	11,2
5. Achigan à grande bouche	9,7
6. Truite arc-en-ciel	9,2
7. Truite de lac	7,8
8. Truite mouchetée	6,1
9. Saumon chinook	4,9
10. Saumon coho	4,4
	100,0

ministère en tiendra compte lorsqu'il choisira de nouveaux sites.

Il n'est pas rentable ni nécessaire d'analyser toutes les espèces de poissons dans un cours d'eau. Pour en savoir plus long sur le choix des espèces à analyser, veuillez consulter la page 4.

2. **Caractère d'impression**

En 1989, nous avons eu recours à un plus petit caractère d'impression pour réduire le nombre de pages. Nous cherchions à faire peau neuve et à diminuer le coût de production du guide. En raison des nombreux commentaires que nous avons reçus, nous avons examiné les sections où il était possible d'utiliser un plus gros caractère sans trop augmenter le coût global. Dans l'édition de 1990, nous avons augmenté la grosseur des caractères pour les cours d'eau tributaires des Grands Lacs et nous étudions la possibilité de faire de même dans d'autres sections.

3. **Qualité du papier**

L'édition de 1989 avait été imprimée sur papier journal par mesure d'économie, mesure qui avait permis d'en faire un plus grand tirage. Cette année, nous avons utilisé un papier journal de qualité supérieure qui nous permet d'économiser encore sans réduire toutefois la lisibilité du guide.

4. **Photos couleur**

Le ministère des Richesses naturelles publie une affiche couleur des différentes espèces de poisson gibier de l'Ontario. Pour des raisons d'économie, nous avons décidé de nous en tenir aux illustrations en noir et blanc. Par ailleurs, il faut préciser que certaines espèces présentent des variations de couleurs d'un endroit à l'autre. Nous avons fait appel au talent de Rebecca Brebner, étudiante à l'université de Guelph, pour retoucher certains croquis.

5. **Cartes**

Les dimensions du guide nous permettent guère d'inclure des cartes à une échelle acceptable. Nous suggérons au lecteur de consulter la carte routière de l'Ontario et les cartes topographiques du gouvernement fédéral. Le lecteur sera en mesure de situer tous les cours d'eau qui figurent dans le guide en recherchant les valeurs pour la longitude et la latitude indiquées sous le nom du cours d'eau.

6. **La prise et la remise à l'eau**

Vu le grand nombre de suggestions que nous avons reçues et la popularité croissante de la pêche «pour le plaisir», nous avons ajouté une section sur la façon de prendre le poisson et de le remettre à l'eau sans l'endommager.

On peut se procurer un exemplaire des résultats du questionnaire sur l'édition de 1989 en écrivant à :

Programme de surveillance de la
contamination du poisson gibier
Résultats du questionnaire
Direction des ressources en eau
Environnement Ontario
135, avenue St. Clair ouest
Toronto (Ontario)
M4V 1P5

Résultats du questionnaire sur l'édition 1989 du guide

Le ministère a envoyé un questionnaire à retourner avec 100 000 exemplaires du guide et compilé 913 réponses. Il effectue ce sondage tous les trois ans pour évaluer l'efficacité des recommandations du guide de consommation. Il cherche également à connaître les quantités consommées et à quelle fréquence, les emplacements préférés des pêcheurs, et les espèces prises et consommées. Les répondants peuvent aussi proposer d'autres lieux d'échantillonnage et faire part de leurs commentaires ou suggestions au sujet du programme et du guide.

Voici en gros les résultats qui ont été quantifiés et quelques-unes des suggestions qui ont été reçues.

1. Près de 75 % des répondants utilisent le guide depuis plusieurs années.
2. Plus de 75 % des répondants ont indiqué que leurs habitudes de pêche et de consommation de poisson gibier avaient changé après avoir consulté le guide (la majorité de ceux qui ont dit n'avoir pas changé leurs habitudes ne mangeaient pas de poisson du tout, n'en prenaient pas ou n'en mangeaient pas en assez grande quantité, pêchaient à des endroits qui ne figuraient pas dans le guide, ou prenaient surtout du poisson dont la consommation n'était pas restreinte).
3. Plus de 75 % des répondants ont indiqué que le guide correspondait à leurs besoins et conprenait tous les lieux de pêche auxquels ils s'intéressaient.
4. Près de 90 % des répondants ont lu et trouvé utile les textes qui figurent au début du guide.
5. L'endroit le plus fréquenté était le lac Ontario, tandis que le lac Simcoe et la rivière Credit étaient le lac intérieur et la rivière les plus populaires. On trouvera au tableau 1 la liste des dix bassins les plus souvent mentionnés dans trois catégories : les dix lieux de pêche à la ligne, lacs intérieurs et rivières les plus populaires. La popularité relative de chacun y est indiquée (c.-à-d. le nombre de fois qu'ils ont été mentionnés, d'après les dix meilleurs résultats) de façon à obtenir un total de 100 %.
6. Plus de 60 % des répondants pêchaient une fois toutes les deux semaines ou davantage.
7. Le doré était le poisson gibier le plus pêché et consommé (les deux tiers des répondants qui consomment du poisson ont mangé au moins un repas de doré). D'autres espèces qui vivent en eau chaude, telles l'achigan à petite bouche, la perchaude et le brochet, étaient aussi très populaires auprès des consommateurs. Le tableau 2 donne les dix epèces les plus fréquemment péchées et consommées et la popularité relative de chacune (comme au tableau 1).
8. Un repas de poisson gibier faisait en moyenne 272 grammes (9,6 onces). La fréquence de consommation était le plus souvent d'une fois par mois.
9. Un repas de poisson acheté consommé par les pêcheurs à la ligne faisait en moyenne 224 grammes (7,9 onces) et la fréquence de consommation était le plus souvent d'une fois par mois. Par ailleurs, les espèces marines comme l'aiglefin et la morue étaient consommées beaucoup plus fréquemment que les espèces d'eau douce.

Les répondants ont pu apporter leurs commentaires sur plusieurs questions et ont fait de nombreuses suggestions. Quelques-unes des suggestions qui avaient été faites dans les questionnaires précédents ont été incorporées à la présente édition du guide. Les membres du public sont invités à commenter plus avant.

Parmi les améliorations les plus souvent demandées, il y avait l'échantillonnage et l'analyse d'un plus grand nombre de cours d'eau et d'espèces. On suggérait aussi d'imprimer le guide sur du papier de qualité supérieure, d'employer un plus gros caractère d'impression, d'inclure des photos couleur, plus de cartes et une section sur la prise et la remise à l'eau. Toutes ces suggestions sont examinées ci-dessous.

1. Échantillonnage d'un plus grand nombre de cours d'eau et d'espèces

Vous trouverez à la page 4, les raisons qui ont motivé le choix des sites d'échantillonnage. Les endroits qu ont été suggérés dans le questionnaire ont été pris en note et le

Figure 1

Doré du lac Clay
Concentration moyenne annuelle de mercure

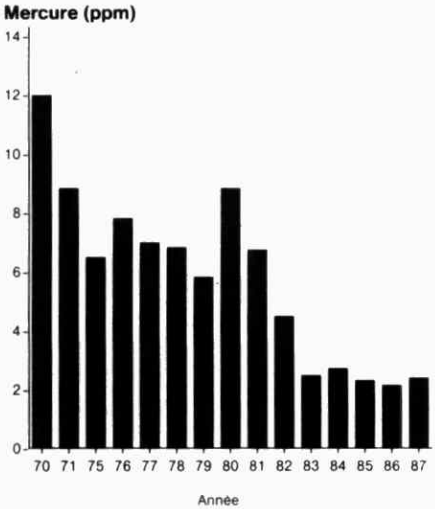

Figure 2

Concentration de mercure dans le doré par rapport à la longueur dans 3 réseaux naturels

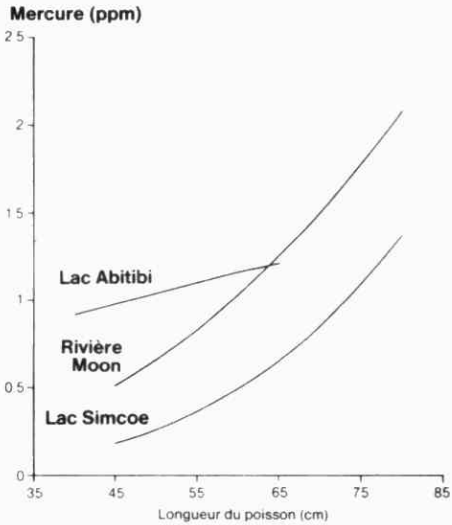

Figure 3

Concentration de mercure dans le doré de 3 lacs du réseau English-Wabigoon

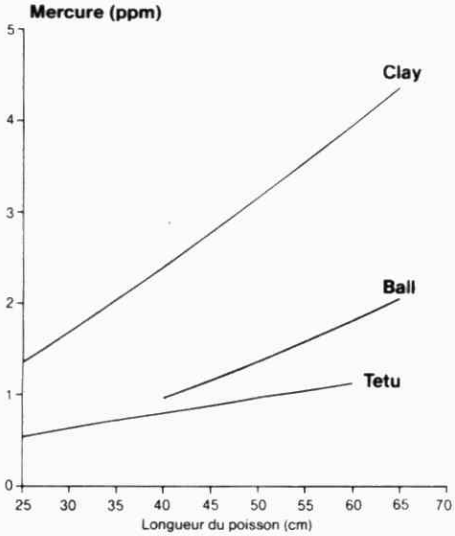

Figure 4

Concentration de BPC dans le saumon chinook par rapport à la longueur à 4 emplacements des Grands Lacs

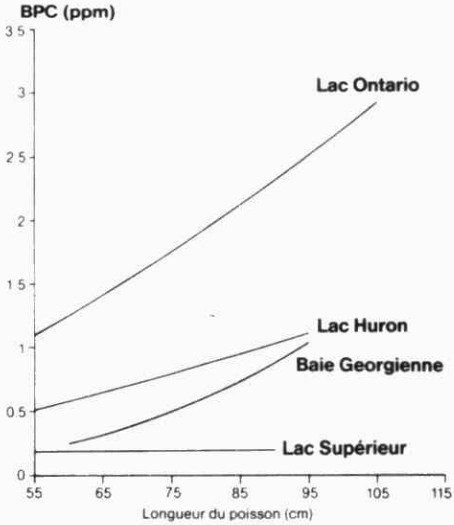

Évolution des concentrations de polluants

La persistance des polluants dans le milieu aquatique varie d'une substance à l'autre. Leur décomposition ou transformation en substances inactives ou moins toxiques peut prendre de quelques minutes à de nombreuses années. Dans le cas de substances plus persistantes, comme les BPC, il faut recueillir et analyser des données pendant des années avant de parvenir à dégager des tendances sur leur évolution.

Les données rassemblées sur une longue période dans le cadre du Programme de surveillance de la contamination du poisson gibier sont particulièrement utiles pour déterminer l'évolution des concentrations de polluants avec le temps.

Une des tendances observées est la baisse de la concentration d'un polluant chez les poissons quand la source de pollution a été contrôlée ou éliminée.

Par exemple, le poisson du réseau English-Wabigoon a été affecté par le déversement de mercure d'une usine de chlore et de soude des environs de Dryden au cours des années 60 et au début des années 70. Des mesures de dépollution ont réussi á ramener la concentration de mercure à un niveau beacoup plus bas que celui du début des années 70. Le poisson gibier de plusieurs lacs de la région, notamment des lacs Clay, Ball et Tetu, font l'objet d'une surveillance annuelle. La chute de la concentration de mercure dans la partie comestible du doré du lac Clay, lac surveillé le plus près de la source de contamination, est illustrée à la figure 1, alors que la figure 2 montre la diminution, en 1987, de la concentration de mercure dans la chair du doré des lacs Clay, Ball et Tetu, ce dernier étant le plus éloigné de la source de contamination.

Les données receuillies dans le cadre du programme de surveillance montrent également qu'on ne trouve pas nécessairement la même concentration d'un polluant chez des spécimens d'une même espèce prélevés dans différents lacs. Deux exemples seraient la variation de la concentration de mercure chez le doré de trois réseaux naturels de l'Ontario et la variation du taux de BPC chez le saumon chinook de trois emplacements du bassin des Grands Lacs.

Le mercure est un élément naturel que l'on trouve dans la chair des poissons à l'échelle de la province. La figure 3 montre la variation des taux de mercure dans la chair du doré de trois réseaux naturels de l'Ontario (c.-à-d. des réseaux qui n'ont pas été affectés par des déversements de mercure). Les différents milieux biologiques et physiques qui existent dans les bassins expliquent cette variation.

On trouve habituellement les plus fortes concentrations de BPC dans la chair de poissons des Grands Lacs, notamment du lac Ontario. La figure 4 montre la variation des taux de BPC en fonction de la longueur du poisson pour la partie comestible du saumon chinook à quatre emplacements des Grands Lacs. Seul la saumon du lac Ontario présente une concentration supérieure au seuil de 2,0 parties par million fixé par le gouvernement fédéral pour une consommation illimitée.

nature et a contribué à en réduire la quantité dans le milieu aquatique. Les recommandations pour la consommation du poisson contaminé par les BPC se fondent sur le seuil de 2,0 parties par million établi par le gouvernement fédéral pour les poissons destinés à la vente.

Mirex

Le mirex est un hydrocarbure chloré utilisé comme pesticide dans le sud des États-Unis, mais qui n'a jamais été enregistré à cette fin au Canada.

La présence de mirex a surtout été décelée dans des poissons du lac Ontario. Les sources : une ancienne usine de transformation de mirex de Niagara Falls (New York) et une manufacture d'Oswego (New York). Dans le milieu aquatique, le mirex se comporte comme les BPC : il persiste longtemps dans l'environnement et a une affinité marquée pour les tissus adipeux. Le présent guide suit les recommandations fédérales en ce qui concerne la consommation de poisson contenant du mirex. Le seuil établi est de 0,1 partie par million pour le poisson destiné à la vente.

Pesticides

DDT

Le DDT a été mis au point pendant la Deuxième Guerre mondiale. Son emploi s'est largement répandu par la suite comme insecticide à des fins agricoles et sanitaires. Le DDT, comme les BPC et le mirex, se décompose lentement dans les milieu naturel.

Cette substance se trouve à des concentrations beaucoup moindres dans la chair des poissons depuis que son emploi a été réglementé. Les concentrations actuelles ne donnent lieu à aucune restriction pour la consommation.

Toxaphène

Le toxaphène est un insecticide extrêmement persistant dans le milieu aquatique. Il est interdit au Canada depuis 1974 et restreint aux États-Unis depuis 1982.

Il a été observé à l'occasion dans la chair de poissons de l'Ontario, mais à des concentrations trop faibles pour être dangereuses.

Autres pesticides

Dans le cadre du Programme de surveillance de la contamination du poisson gibier, plusieurs pesticides largement utilisés en Amérique du Nord sont analysés régulièrement. Il s'agit de l'hexachlorobenzène (HCB) et de pesticides tels le lindance, l'heptachlore, l'aldrine et le chlordane.

La concentration relevée aux stations d'échantillonnage de l'Ontario n'atteint pas un niveau tel qu'il faille restreindre la consommation du poisson.

Substances nouvelles

Le Programme de surveillance de la contamination du poisson gibier vise à contrôler le plus grand nombre de substances possible. Dès que des méthodes permettant de déceler des substances à des concentrations plus faibles sont mises au point, elles viennent s'ajouter à la batterie de tests.

Ainsi, on a adopté depuis peu de nouvelles techniques pour l'analyse d'une variété de chlorophénols, de chlorobenzènes et d'hydrocarbures polynucléaires aromatiques. On décele parfois de telles substances dans les poissons, mais à des concentrations si minimes qu'elles ne présentent aucun danger pour la santé.

Le ministère de l'Environnement met actuellement au point des moyens de mesurer de très faibles concentrations de substances de la famille des dioxines et des furannes, en vue d'en analyser les formes les plus toxiques. Quelques-uns des résultats obtenus pour la plus toxique de ces substances, la 2,3,7,8-TCDD, sont inclus dans les tableaux.

Contaminants

De nombreuses substances, telles que le mercure, se trouvent naturellement dans l'air, l'eau et les aliments; à des concentrations normales, elles ne posent aucun risque pour l'environnement ou la santé humaine. Des substances synthétiques, comme les BPC, le mirex et les dioxines, sont également présentes dans le milieu.

Lorsqu'elles atteignent des concentrations supérieures aux seuils fixés par le gouvernement, on peut les qualifier de contaminants ou de polluants.

Sont décrites dans cette section une variété de substances qu'il est possible d'analyser dans le poisson gibier de l'Ontario.

Pour de plus amples renseignements sur ces substances et leur effet sur la santé, communiquer avec les responsables du Programme de surveillance de la contamination du poisson gibier.

Substances inorganiques

Mercure

Le mercure est un métal naturel qui se recontre à de faibles concentrations dans l'air, l'eau, les roches et le sol ainsi que dans les matières animales et végétales.

Il était naguère très utilisé dans l'industrie. Mais les mesures prises par cette dernière et le gouvernement à la fin des années 60 et au début des années 70 ont permis d'éliminer à toutes fins utiles les rejets de mercure par les principales sources industrielles. On en emploie encore de nos jours en quantités relativement petites, mais ce emploi restreint ne semble pas avoir eu de répercussions nuisibles sur l'environnement.

Le mercure se fixe aux particules en suspension dans l'eau et se dépose au fond, où il est converti en méthylmercure par des micro-organismes. Ce composé est rapidement absorbé par les poissons, soit directement avec l'eau qui traverse leur membrane branchiale ou indirectement par les organismes dont ils s'alimentent. Comme les poissons éliminent le mercure très lentement, celui-ci s'accumule graduellement pour atteindre une concentration toujours plus grande.

Les directives pour la consommation à l'intention des pêcheurs de l'Ontario sont fondées sur les indications du gouvernement fédéral, les recommandations de l'Organisation mondiale de la santé et l'expérience médicale tirée de l'étude des épidémies d'intoxication par le méthylmercure survenues au Japon et en Iraq.

Autres métaux

On trouve parfois du cuivre, du nickel, du zinc, du cadmium, du manganèse, du chrome, de l'arsenic et du sélénium dans les tissus de poissons, mais à des concentrations telles qu'il ne s'avère pas nécessaire d'imposer des restrictions à la consommation.

En 1983, on a relevé de fortes concentrations de plomb dans des poissons pris en aval d'une usine de fabrication de plomb tétraéthyle sur le fleuve Saint-Laurent.

Or, depuis la fermeture de cette usine en 1985, la teneur en plomb a chuté au point où ce métal ne présente plus de danger de contamination.

Substances organiques de sources industrielles

Biphényles polychlorés (BPC)

Les BPC sont un groupe de composés organochlorés dont l'usage commercial remonte à la fin des années 20. Comme ils ne se trouvent pas dans la nature, leur présence est invariablement associée à l'activité humaine.

Les BPC ont tendance à persister dans l'environnement pendant des années et s'accumulent dans l'écosystème aquatique. Ainsi, dans certains cours d'eau de l'Ontario, des gros carnivores à tissus particulièrement adipeux, tels le saumon et la truite, ont stocké des BPC à des concentrations suffisantes pour avoir chez eux un effet contaminant.

Il est maintenant interdit d'utiliser des BPC dans la fabrication de nouveaux produits. Aujourd'hui, on les trouve uniquement dans le fluide isolant de transformateurs et condensateurs mis hors service.

L'imposition de règles rigoureuses pour l'entreposage et l'élimination des BPC et de l'équipement contaminé par des BPC a permis de limiter le rejet de ces composés dans la

comestibles qui contiennent des parasites ne présentent aucun danger pour la santé lorsqu'elles sont bien cuites.

Parmi les parasites les plus répandus chez les poissons, mentionnons les taches noires de l'achigan et de la perchaude, les sangsues, les pous et les douves des ouïes.

Tumeurs

Les pêcheurs prennent parfois des poissons qui présentent des excroissances, des tumeurs, des plaies ou des lésions. En général, celles-ci sont dues à des infections virales ou bactériennes. On trouve parfois des anomalies du foie ou des intestins chez les espèces communes telles la carpe noire et la barbotte brune; elles sont le résultat d'une infection parasitaire ou d'une tumeur. Les effets possibles de ces maladies sur les poissons et le rôle incertain de la pollution dans leur apparition ont conduit à des recherches pour déterminer la cause de ces anomalies. Parmi les excroissances d'origine virale qu'on observe sur le poisson gibier, il y a la lymphocystite, le lymphosarcome et le sarcome cutané.

La lymphocystite, maladie virale qui touche surtout le doré et la perchaude, est une maladie très répandue au Canada. Le virus infecte la peau du poisson et se transmet d'un individu à l'autre au cours des migrations printanières, à l'occasion de la fraie. Il provoque l'apparition de protubérances blanchâtres en forme de chou-fleur. La lymphocystite ne tue pas le poisson. Des études ont en effet révélé qu'il pouvait ne plus présenter d'excroissances dès le printemps suivant. Un poisson atteint de lymphocystite ne pose pas de risque connu et peut être consommé sans danger une fois dépouillé et bien cuit.

Le sarcome cutané est une autre maladie virale qui s'attaque au doré en infectant ses cellules et provoquant la croissance de tumeurs juste au-dessous de la peau. Ces protubérances s'enlèvent avec la peau du poisson.

Le lymphosarcome est un virus qui afflige le maskinongé et le grand brochet. Il se transmet au moment de la fraie, mais les lésions qu'il entraîne varient avec les saisons et l'évolution de la maladie. Au printemps, les individus atteints ont d'épaisses taches blanches d'où ils éliminent le virus; ces desquamations vont infecter d'autres poissons. Plus tard dans l'année, les taches peuvent se résorber et former des lésions couperosées ou même reprendre l'apparence d'une peau normale. Le virus qui est à l'origine de la maladie infecte les globules blancs du poisson et se répand dans tout l'organisme sur une période allant d'un été à plusieurs années. Le lymphosarcome peut entraîner la mort du poisson, mais il n'existe aucune preuve que cette maladie soit dangereuse pour les humains.

On a relevé des tumeurs ressemblant à des verrues sur les lèvres et la peau de poissons communs dans certaines régions des Grands Lacs. Ces tumeurs disparaissent chez les poissons placés dans des aquariums de laboratoire et sont vite remplacées par de nouvelles excroissances, ce qui suppose une origine virale de la maladie.

Selon des études effectuées des côtés canadien et américain des Grands Lacs, ces tumeurs seraient plus fréquentes dans les secteurs pollués. Là où le niveau de pollution est particulièrement élevé, on observe aussi des tumeurs du foie et des intestins.

Les études laissent suggérer que la pollution serait directement responsable des tumeurs du foie et indirectement responsable des tumeurs cutanées. Comme l'eau est plus chaude dans les régions polluées, elle attire les poissons en plus grand nombre et augmente le risque d'infection virale.

On effectue actuellement des recherches plus poussées pour déterminer si la pollution est en cause; la plupart de ces recherches sont menées ou subventionnées par les gouvernements ontarien et canadien.

Bien qu'une infection virale ou bactérienne rende le poisson moins appétissant, elle ne présente aucun danger pour la santé humaine, à ce que l'on sache.

Comment nettoyer et conserver le poisson

Si l'on désire conserver et consommer le poisson que l'on a pris, il est important de le garder dans le meilleur état possible jusqu'au moment de l'apprêter. On doit mettre un poisson fraîchement pêché sur de la glace ou le réfrigérer dans les plus brefs délais pour éviter qu'il ne se gâte. Ensuite, il faut le nettoyer, le vider, le réfrigérer ou le traiter le plus tôt possible.

Voici une des méthodes les plus couramment employées pour vider, découper en filets et dépouiller le poisson :

- Couper la paroi ventrale de la fente anale à la tête et retirer les viscères.
- Retrancher la tête et couper les nageoires.
- Poser le poisson à plat sur la planche à découper. À l'aide d'un couteau à lame fine bien aiguisé, trancher la peau et la chair qui se trouve derrière la tête jusqu'à l'arête centrale. Puis fendre le poisson d'un bout à l'autre de la partie dorsale en glissant le couteau le long de l'arête centrale jusqu'à la queue.
- Détacher l'autre côté de la même manière.
- Pour enlever les arêtes, poser le filet sur la planche, le côté peau dessous. En insérant la lame sous les arêtes, les détacher du filet en y laissant le moins de chair possible. Retrancher ensuite la nageoire pelvienne ainsi que le gras de la partie ventrale du filet.
- Poser le filet sur la planche, le côté peau dessous. Le couteau bien à plat, glisser celui-ci entre la peau et la chair, de la queue à la tête, en remontant par petites saccades.

On obtient ainsi un filet sans peau ni arêtes. Laver ensuite à grande eau froide et faire cuire, réfrigérer, congeler ou mariner.

Comment remettre votre prise à l'eau

Un certain nombre de pêcheurs pratiquent la pêche sportive pour vivre l'émotion de la prise, et remettent le poisson à l'eau. Si vous décidez de ne pas garder un poisson, voici quelques mesures à prendre pour éviter de l'endommager :

1. Il est important de faire vite. Enlever l'hameçon le plus tôt possible et relâchez le poisson. Un poisson qui a été manipulé trop longtemps ne pourra reprendre ses forces. S'il est pris en eau profonde, il doit être ramené lentement vers la surface pour qu'il puisse se faire aux changements de pression et de température.
2. Garder le poisson submergé le plus longtemps possible, car il ne peut respirer hors de l'eau. Ne pas le laisser se débattre contre le sol ou les roches. Quelques pouces d'eau suffisent pour amortir les coups.
3. Il est essentiel de manipuler le poisson avec précaution et avec les mains humides. Ne pas lui mettre les doigts dans les yeux ou les branchies. Il ne faut pas serrer les petits poissons, mais les tenir par la lèvre inférieure. Un filet pourra faciliter la tâche, mais il faut le garder sous l'eau.
4. Retirer l'hameçon le plus rapidement possible à l'aide d'une pince à becs longs. Si l'hameçon s'est enfoncé profondément, couper la ligne et laisser l'hameçon là où il est. Il se dissoudra et ne nuira pas au poisson. Il ne faut surtout pas essayer d'arracher l'hameçon.
5. Pour ranimer un poisson, le tenir à la verticale dans l'eau qui coule vers l'amont (s'il y a du courant). Lui faire reprendre sa respiration en le déplaçant de l'avant à l'arrière pour que l'eau puisse s'infiltrer dans les branchies. Cela peut prendre quelques minutes. Relâcher le poisson quand il commence à se débattre.

Parasites

Il arrive parfois qu'un pêcheur prenne un poisson qui est infesté de vers ou de larves ou qui a des kystes ou nodules dans la chair. En nettoyant le poisson, il peut découvrir des vers dans la région intestinale ou des moisissures sur la peau, les nageoires ou les ouïes. La présence de ces parasites est tout à fait normale, car ils font partie de l'écosystème dans lequel évoluent les poissons. Même si elles ne sont pas appétissantes, les parties

perchaude, étant donné que ces polluants ont tendance à se concentrer dans les tissus adipeux. Encore une fois, si les espèces à chair grasse ne renferment pas de grandes quantités de polluants organiques, les espèces à chair moins grasse n'auront probablement pas besoin d'être analysés.

Prélèvement des poissons à analyser

La plupart des poissons sont prélevés par le personnel du ministère des Richesses naturelles, qui les prend au filet selon diverses méthodes. Autant que possible, l'échantillon comprend 20 poissons de chaque espèce, dont la longueur et le poids sont représentatifs de la gamme de tailles de cette espèce pour le lac à l'étude. On note la longueur, le poids et le sexe de chaque poisson. Un filet du muscle dorsal sans arêtes ni peau est prélevé (voir illustration), emballé et surgelé avant d'être expédié au laboratoire du ministère de l'Environnement, à Toronto ou Thunder Bay.

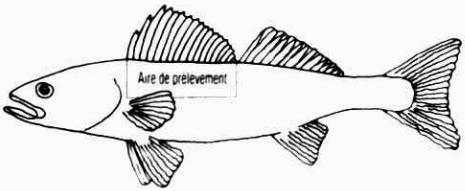

Analyse supplémentaire des lieux de pêche

Depuis la seconde moitié des années 1970, les responsables du Programme de surveillance de la contamination du poisson gibier ajoutent en moyenne 100 emplacements à la liste tous les ans. On compte aujourd'hui plus de 1 700 emplacements à analyser.

Dans le cadre de ce programme, on réanalyse aussi des lacs et rivières, s'il y a lieu. Dans les régions éloignées des activités humaines, là où les poissons sont relativement à l'abri de la pollution, toute restriction de la consommation se limite habituellement aux endroits où on a relevé une concentration élevée de mercure chez les grands et vieux spécimens d'espèces carnivores, telles le doré et le brochet. Le mercure, dans ces régions, provient en grande partie de sources naturelles qui ne changent pas beaucoup avec le temps; par conséquent, la concentration de mercure chez les poissons varie très peu. Dans les régions polluées par les activités humaines, les contaminants possibles sont beaucoup plus nombreux et leur accumulation chez les poissons sera souvent proportionnelle au niveau de pollution.

Les emplacements à réanalyser ont répartis en trois groupes :

- Les emplacements où la concentration d'un ou de plusieurs polluants est anormalement élevée ou change subitement. Les poissons y sont analysés à intervalles de un à trois ans, selon leur popularité auprès des pêcheurs ou selon qu'ils constituent ou non une source importante de nourriture pour les habitants de la région.
- Les emplacements où la concentration de polluants est assez stable mais qui ont la faveur des pêcheurs à la ligne. Ces endroits sont analysés au moins tous les cinq ans.
- Tous les autres emplacements, le plus souvent des endroits éloignés des grandes sources de pollution où le taux de contamination des poissons est stationnaire. Les poissons de ces endroits sont analysés quand les ressources le permettent, environ tous les dix ans.

Analyse des poissons

Non seulement le filet du muscle dorsal, sans arêtes ni peau, donne-t-il les résultats les plus probants, mais c'est également la partie la plus savoureuse de la plupart des poissons. Il est recommandé de retirer la peau et les arêtes quand un individu est contaminé par des polluants organiques tels les BPC et le mirex.

L'analyse du tissu pour déterminer la présence de polluants se fait aux laboratoires du ministère de l'Environnement par diverses méthodes, selon le ou les polluants auxquels on s'intéresse.

Exemple :
Pendant une partie de pêche de trois semaines au lac Deep, un vacancier prend un doré mesurant 40 cm (16 po) et il veut savoir si ce poisson est bon à manger. Il doit d'abord :

- Trouver le lac Deep dans les tableaux du guide :

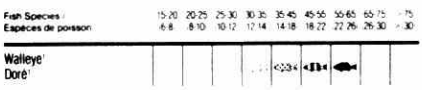

- Prendre note que le doré mesurant entre 35 et 45 cm (14-18 po) est suivi du symbole .
- Puisque le symbole n'y est pas, le pêcheur sait automatiquement que le poisson ne doit pas être consommé par une femme en âge de procréer ou un enfant de moins de 15 ans.
- Si le poisson ne sera pas consommé par une femme en âge de procréer ou un enfant de moins de 15 ans, le pêcheur consultera le tableau qui figure à la deuxième page de la couverture et se reportera à la catégorie «trois semaines». D'après le tableau, la consommation maximale recommandée est de quatre repas, ou un kilogramme, par semaine.

Le programme de surveillance de la contamination du poisson gibier

Choix des emplacements à analyser

Étant donné que l'Ontario compte plus de 250 000 lacs, d'innombrables rivières et ruisseaux et quantité de lieux de pêche sur les Grands Lacs, il ne serait ni pratique ni économique de les analyser tous.

On peut décider d'analyser un emplacement pour une ou plusieurs des raisons suivantes :

- il s'agit d'une zone de pêche populaire
- il existe à proximité une source connue ou probable de pollution
- c'est une source importante de nourriture pour les habitants du lieu (cas, généralement, des lacs voisins de réserves indiennes)
- une aire de loisirs est sur le point d'y être aménagée
- il fait partie d'un programme d'étude à long terme des contaminants du poisson

Le choix des masses d'eau à étudier est un processus continu auquel le public est invité à participer.

Choix des espèces à analyser

La plupart des lacs et cours d'eau contiennent diverses espèces de poissons. Lorsqu'il s'agit de choisir les espèces à analyser, il convient de noter que toutes n'accumulent pas nécessairement un polluant donné à des concentrations semblables.

Ainsi, à taille égale, un poisson d'une certaine espèce peut avoir une concentration de polluants beaucoup plus faible qu'un poisson d'une autre espèce. Cela tient à des différences sur les plans de l'alimentation, de l'habitat, de la croissance et de la physiologie.

C'est ainsi que la teneur en mercure d'un poisson comme le doré ou le brochet sera probablement plus élevée, à taille égale, que chez une espèce comme le grand corégone.

En effet, le doré et le brochet, qui sont à l'extrémité de la chaîne alimentaire, sont de gros carnivores qui se nourrissent de poissons plus petits susceptibles d'avoir eux aussi une forte concentration de mercure.

Le corégone, par contre, se nourrit, à un niveau inférieur de la chaîne alimentaire, d'insectes et invertébrés aquatiques qui contiennent moins de mercure que les petits poissons.

La pratique est donc, quand on étudie les poissons d'une aire donnée pour déterminer leur teneur en mercure, de choisir des gros carnivores, car ils présenteront les concentrations les plus élevées. Si l'analyse des carnivores révèle de faibles concentrations, il n'y aura peut-être pas lieu d'analyser d'autres espèces.

Lorsqu'on recherche des polluants organiques tels les BPC et le mirex, il convient d'étudier les espèces à chair très grasse, comme le saumon, la truite de lac, l'éperlan et la

analysé pour le groupe 4 peut contenir uniquement du mercure et aucune trace de BPC ou de mirex.

Pour certains endroits, on a recherché la présence de mercure seulement, puisqu'il est le seul polluant pour lequel il y a lieu de limiter la consommation.

Symboles utilisés

Consommation illimitée

⑧ Il s'agit de la seule catégorie de poisson de consommation sûre pour les femmes en âge de procréer (les femmes enceintes ou qui songent à le devenir et les mères qui allaitent) et les enfants de moins de 15 ans. Aucune des substances recherchées n'a été décelée à une concentration qui puisse justifier une restriction de la consommation.

Consommation restreinte

⑨ Ces poissons doivent être consommés en quantité limitée, car leur concentration de mercure est de l'ordre de 0,5 à 1,0 partie par million.

⑩ La consommation de ces poissons est restreinte davantage, car leur teneur en mercure atteint 1,0 à 1,5 partie par million.

⑪ La consommation de ces poissons est restreinte, car ils contiennent un ou plusieurs polluants organiques de source industrielle, tels les BPC ou le mirex, à une concentration supérieure à la limite fédérale.

Consommation déconseillée

⑫ Aucun de ces poissons ne devrait être consommé, car ils contiennent du mercure à des concentrations supérieures à la limite de 1,5 partie par million fixée par le gouvernement fédéral.

Directives pour la consommation

Le tableau ci-dessous donne la quantité maximale de poisson gibier de l'Ontario qu'il est recommandé de consommer. Ce chiffre a été établi en fonction de la teneur en polluants et de la fréquence de consommation.

De nombreux pêcheurs ontariens prennent et consomment du poisson toute l'année. Ce sont donc des consommateurs à long terme qui ont intérêt à consulter la catégorie à leur intention dans le tableau. Certains pêcheurs, par contre, prennent et consomment du poisson uniquement pendant leurs vacances annuelles. Ces pêcheurs doivent se reporter à la catégorie pertinente selon qu'ils en consomment pendant une, deux ou trois semaines.

Les quantités maximales recommandées sont indiquées en nombre de repas et en poids total par semaine. Un repas représente 230 g (0,5 lb). Les femmes en âge de procréer et les enfants de moins de 15 ans ne devraient consommer que du poisson de la catégorie .

Guide de consommation du poisson gibier

Fréquence de consommation					
Consommation à long terme	Pas de restrictions	0,2 kg/sem. (0,5 lb/sem.)	0,1 kg/sem. (0,3 lb/sem.)	1 ou 2 repas par mois 0,5 kg/mois (1 lb/mois)	Aucun
Vacances d'une semaine	Pas de restrictions	10 repas 2,3 kg (5 lb)	7 repas 1,5 kg (3 lb)	1 ou 2 repas 0,5 kg (1 lb)	Aucun
Vacances de deux semaines	Pas de restrictions	5 repas par sem. 1,3 kg/sem. (2,8 lb/sem.)	4 repas par sem. 0,8 kg/sem. (1,9 lb/sem.)	1 ou 2 repas par sem. 0,5 kg/sem. (1 lb/sem.)	Aucun
Vacances de trois semaines	Pas de restrictions	4 repas par sem. 1 kg/sem. (2,1 lb/sem.)	3 repas par sem. 0,6 kg/sem. (1,4 lb/sem.)	1 ou 2 repas par sem. 0,5 kg/sem. (1 lb/sem.)	Aucun

Les enfants de moins de 15 ans et les femmes en âge de procréer ne devraient manger que des poissons représentés par .

Guide d'utilisation des tableaux

Les tableaux du présent guide contiennent des renseignements précieux sur la consommation du poisson gibier en fonction de la concentration de polluants, de l'espèce, de la taille et de l'endroit.

Il est important de noter que les analyses de laboratoire sont effectuées sur le tissu non adipeux du muscle dorsal, sans arêtes ni peau, et que les directives de consommation sont établies d'après cette partie du poisson. Il est certain que d'autres sections, comme le poisson entier, les darnes ou le gras du ventre, peuvent contenir des concentrations plus élevées du substances organiques telles les BPC, le mirex, le DDT ou la 2,3,7,8-TCDD, car ces polluants s'accumulent davantage dans les tissus adipeux. Il est donc recommandé de retirer la peau et les arêtes de ces poissons avant de les consommer.

Les noms des plans d'eau et de leur emplacement sont tirés du *Répertoire géographique du Canada (Ontario).* La description comprend la latitude et la longitude, ce qui permet aux pêcheurs de consulter la Carte routière officielle de l'Ontario, où la latitude et la longitude sont indiquées dans la marge, pour trouver l'emplacement approximatif. Ils peuvent ensuite avoir recours à des cartes topographiques à grande échelle pour situer l'endroit avec précesion. L'index, que l'on trouvera dans les pages jaunes du présent guide, donne la liste alphabétique de tous les emplacements analysés.

Voici la légende des tableaux, pour le lac Deep; lac hypothétique.

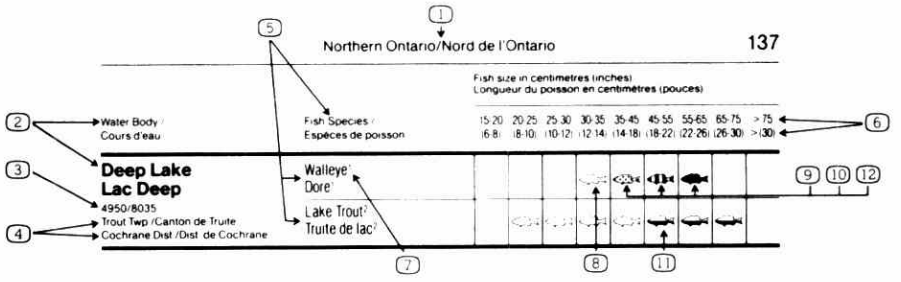

Emplacement des cours d'eau

① Les tableaux sont divisés en trois sections par région : sud de l'Ontario, nord de l'Ontario et Grands Lacs, laquelle figure au haut de la page

② Le nom de l'emplacement

③ Sa latitude et sa longitude

④ Le canton, comté ou district territorial

Espèces analysées

⑤ Les espèces analysées sont habituellement celles qui sont particulièrement susceptibles de présenter une concentration élevée de polluants (voir la section intitulée *Choix des espèces à analyser)*

Longueur du poisson

⑥ La longueur totale du poisson est mesurée, à partir du bout de la mâchoire jusqu'à l'extrémité de la queue. Elle est exprimée en centimètres et en pouces (entre parenthèses).

Polluants analysés

⑦ Le chiffre indique le polluant ou groupe de polluants pour lequel le poisson a été analysé :

1 Mercure
2 Mercure, BPC, mirex et pesticides
3 BPC, mirex et pesticides
4 Mercure, BPC et mirex
5 Mercure, autres métaux, BPC, mirex et pesticides
6 Mercure et autres métaux
7 2,3,7,8-TCDD (dioxine)
8 Toxaphène

Le fait qu'on ait recherché un groupe particulier de polluants ne signifie pas forcément que le poisson contiendra toutes ces substances. Par exemple, un poisson

Avant-propos

Le *Guide pour la consommation du poisson gibier de l'Ontario* indique aux pêcheurs et aux consommateurs tout ce qu'il faut savoir avant de consommer, dans les limites recommandées, le poisson gibier des lacs et rivières de la province et de nombreux endroits des Grands Lacs et des passages qui les relient.

Ce guide, révisé chaque année, est le fruit du travail de techniciens, d'analystes, de scientifiques et de médecins au service des ministères ontariens de l'Environnement, des Richesses naturelles et du Travail.

Cette quatorzième édition du guide, mise à jour en février 1990, offre des conseils sur la consommation du poisson pour quelque 1 700 endroits de la province. Un index des emplacements figure à la suite des tableaux.

Le personnel du ministère des Richesses naturelles se charge de prendre le poisson, qu'il achemine ensuite aux laboratoires du ministère de l'Environnement où l'on recherche une variété de substances, dont le mercure, les BPC, le mirex et le DDT. Les résultats obtenus servent à élaborer les tableaux publiés dans ce guide. On trouve dans ces tableaux des conseils sur la consommation du poisson en fonction de la taille, de l'espèce et de la provenance. Ces conseils sont basés sur les directives fédérales pour la protection de la santé.

Le prélèvement du poisson et son analyse s'inscrivent dans un processus continu. Les ressources sont réparties également entre l'analyse de nouveaux plans d'eau et l'analyse répétée des emplacements où la concentration de polluants risque de fluctuer. En étudiant une même espèce au même endroit sur plusieurs années, les scientifiques peuvent suivre l'évolution de certains polluants chez cette espèce. Dans certains cas, les données obtenues aident à isoler les sources de pollution, ce qui permet alors de contrôler les déversements.

Pour signaler une source de pollution ou une hécatombe de poissons, communiquer avec le bureau le plus proche du ministère de l'Environnement, dont l'on trouvera les coordonnées à la rubrique des adresses.

Si l'on désire de plus amples renseignements sur la réglementation de la pêche, les prises maximales et les périodes d'ouverture, se procurer un exemplaire des *Règlements relatifs à la pêche sportive en Ontario* à un des bureaux du ministère des Richesses naturelles, dont l'adresse figure aussi dans le guide.

Pour obtenir des données précises sur un endroit analysé ou de plus amples renseignements sur le contenu du présent guide et des versions antérieures, prière de s'adresser au :

Programme de surveillance de la contamination du poisson gibier
Direction des ressources en eau
Ministère de l'Environnement de l'Ontario
4e étage, 1, avenue St. Clair ouest
Toronto (Ontario)
M4V 1K6
Tél. : (416) 323-4994

Table des matières

Avant-propos 1

Guide d'utilisation des tableaux 2

Le programme ontarien de surveillance de la contamination du poisson gibier 4

Choix des emplacements à analyser 4

Choix des espèces à analyser 4

Prélèvement des poissons à analyser 5

Analyse supplémentaire des lieux de pêche 5

Analyse des poissons 5

Comment nettoyer et conserver le poisson 6

Comment remettre votre prise à l'eau 6

Parasites 6

Tumeurs 7

Contaminants 8

Substances inorganiques 8

Substances organiques de sources industrielles 8

Pesticides 9

Substances nouvelles 9

Évolution des concentrations de polluants 10

Résultats du questionnaire sur l'édition 1989 du guide 12

Sud de l'Ontario 16

Nord de l'Ontario 56

Grands Lacs 118

Index des emplacements 144

Identification du poisson 148

Noms des poissons 156

Adresses 158

Guide de consommation Couverture

© 1990, Imprimeur de la Reine pour l'Ontario
Reproduction autorisée à des fins non commerciales
à condition d'en indiquer la source
ISSN 0826-9653

Cet ouvrage à tirage limité est distribué au :
Centre d'information
Environnement Ontario
135, avenue St-Clair ouest
Toronto (Ontario) M4V 1P5

Distribution gratuite

Guide pour la consommation du poisson gibier de l'Ontario

1990

Quatorzième édition revue et corriegée

Ontario

Ministère de l'Environnement
Jim Bradley
Ministre

Ministère des Richesses naturelles
Lyn McLeod
Ministre

Guide de consommation du poisson gibier

Fréquence de consommation					
Consommation à long terme	Pas de restrictions	0,2 kg/sem. (0,5 lb/sem.)	0,1 kg/sem. (0,3 lb/sem.)	1 ou 2 repas par mois 0,5 kg/mois (1 lb/mois)	Aucun
Vacances d'une semaine	Pas de restrictions	10 repas 2,3 kg (5 lb)	7 repas 1,5 kg (3 lb)	1 ou 2 repas 0,5 kg (1 lb)	Aucun
Vacances de deux semaines	Pas de restrictions	5 repas par sem. 1,3 kg/sem. (2,8 lb/sem.)	4 repas par sem. 0,8 kg/sem. (1,9 lb/sem.)	1 ou 2 repas par sem. 0,5 kg/sem. (1 lb/sem.)	Aucun
Vacances de trois semaines	Pas de restrictions	4 repas par sem. 1 kg/sem. (2,1 lb/sem.)	3 repas par sem. 0,6 kg/sem. (1,4 lb/sem.)	1 ou 2 repas par sem. 0,5 kg/sem. (1 lb/sem.)	Aucun

Les enfants de moins de 15 ans et les femmes en âge de procréer ne devraient manger que des poissons représentés par .

Polluants analysés

Le chiffre indique le polluant ou groupe de polluants pour lequel le poisson a été analysé :

1 Mercure
2 Mercure, BPC, mirex et pesticides
3 BPC, mirex et pesticides
4 Mercure, BPC et mirex
5 Mercure, autres métaux, BPC, mirex et pesticides
6 Mercure et autres métaux
7 2,3,7,8-TCDD (dioxine)
8 Toxaphène

SH/572/057/G85/MOE
(7512)

Guide d'utilisation
Index des emplacements, page 144.

GUIDE 1990

POUR LA CONSOMMATION DU POISSON GIBIER DE L'ONTARIO



Ontario

Ministère de l'Environnement
Jim Bradley
Ministre

Ministère des Richesses naturelles
Lyn McLeod
Ministre